

المركز القومي للترجمة

اختراق الجزيرة العربية



"سجل لمعرفة الغرب بشبه الجزيرة العربية"

تأليف: ديفيد جورج هوجارت
ترجمة: صبري محمد حسن
مراجعة وتقديم: جمال زكريا قاسم

المشروع القومي للترجمة

الطبعة الثانية



2/897



يعد كتاب "اختراق الجزيرة العربية" لمؤلفه ديشيد هوجارث بمثابة سجل يكاد يكون شاملا لتطور معرفة الغرب بشبه الجزيرة العربية عبر أربعة قرون من المغامرة والعلم، وعلى وجه التحديد منذ بداية القرن السادس عشر حتى السنوات الأولى من القرن العشرين.

والكتاب كما هو واضح من عنوانه لا يهتم بسواحل الجزيرة العربية التي كانت معروفة لدى الأوربيين منذ وصول البرتغاليين إليها في السنوات الأولى من القرن السادس عشر - وتبعته القوى الأوروبية الأخرى من إنجليز وهولنديين وفرنسيين - ولكنه يعنى بالتركيز على دواخل الجزيرة العربية التي ظلت بعيدة عن مجال المعرفة الأوروبية، واحتاجت إلى جهود مكثفة للتعرف عليها قام بها العديد من المغامرين والرحالة الأوربيين، يدفعهم إلى ذلك العديد من الدوافع العلمية أو السياسية أو التجارية أو غيرها من دوافع أخرى. ومهما كانت تلك الدوافع فإنها أدت في النهاية إلى الكشف عن كل ما يتعلق بشبه الجزيرة العربية: حضارتها القديمة وأثارها وجغرافيتها وجيولوجيتها وطبوغرافيتها وغيرها.

اختراق الجزيرة العربية
"سجل لمعرفة الغرب بشبه الجزيرة العربية"

المركز القومي للترجمة

إشراف: جابر عصفور

العدد: ٢ / ٨٩٧

- اختراق الجزيرة العربية "سجل لمعرفة الغرب بشبه الجزيرة العربية"
- ديفيد جورج هوجارث
- صبرى محمد حسن
- جمال زكريا قاسم
- الطبعة الثانية ٢٠٠٩

هذه ترجمة

The Penetration of Arabia

by: D. G. Hogarth

حقوق الترجمة والنشر بالعربية محفوظة للمركز القومي للترجمة .

شارع الجبلية بالأوبرا - الجزيرة - القاهرة . ت: ٢٧٣٥٤٥٢٤ - ٢٧٣٥٤٥٢٦ فاكس: ٢٧٣٥٤٥٥٤

El-Gabalaya St., Opera House, El-Gezira, Cairo

e.Mail:egyptcouncil@yahoo.com Tel.: 27354524 - 27354526 Fax: 27354554

اختراق الجزيرة العربية

"سجل لمعرفة الغرب بشبه الجزيرة العربية"

تأليف: ديفيد جورج هوجارث

ترجمة: صبرى محمد حسن

مراجعة وتقديم: جمال زكريا قاسم



٢٠٠٩

رقم الإيداع: ٢٠٠٩ / ١١٨٩١
الترقيم الدولي: 4 - 415 - 479 - 977 - 978
طبع بالهيئة العامة لشئون المطابع الأميرية

تهدف إصدارات المركز القومي للترجمة إلى تقديم الاتجاهات والمذاهب الفكرية المختلفة للقارئ العربي وتعريفه بها ، والأفكار التي تتضمنها هي اجتهادات أصحابها في ثقافتهم، ولا تعبر بالضرورة عن رأى المركز .

المحتويات

11 تقديم المراجع
25 مقدمة المترجم
33 تمهيد
35 ملاحظة عن التدوين
القسم الأول : الرواد	
39 الفصل الأول : قبل الاستكشاف
77 الفصل الثاني : نيبور في اليمن
101 الفصل الثالث : حجاج في الحجاز
133 الفصل الرابع : المصريون في نجد
155 الفصل الخامس : المصريون في الجنوب الغربي
169 الفصل السادس : الجنوب المجهول
191 الفصل السابع : الشمال المجهول
القسم الثاني : الخلف	
213 الفصل الثامن : مناطق الحدود الغربية
243 الفصل التاسع : مناطق الحدود الجنوبية
261 الفصل العاشر : مناطق الحدود الشرقية
279 الفصل الحادي عشر : الشمال الأوسط
303 الفصل الثاني عشر : الوسط
335 الفصل الثالث عشر : الجنوب الأوسط
365 الفصل الرابع عشر : المجهول من الجزيرة العربية
381 الفصل الخامس عشر : موجز

فهرس الصور

- ١ - المدينة المنورة 385
- ٢ - خريطة بطليموس نقلاً عن سيرنجر 386
- ٣ - خريطة بارثيلوتس للجزيرة العربية (١٦٢٥) 387
- ٤ - خريطة دانفيل للجزيرة العربية (١٧٥٥) 388
- ٥ - خريطة لاروك لليمن (١٧١٦) 389
- ٦ - كارستن نيبور 390
- ٧ - المخطط الذى رسمه بورنيفيد لتلال البن فى اليمن (١٧٦٣) 391
- ٨ - المخطط الذى رسمه نيبور لصنعاء (١٧٦٣) 392
- ٩ - الخريطة التى رسمها نيبور لليمن 393
- ١٠ - مكة : حجاج يؤدون الصلاة فى رحاب الحرم 394
- ١١ - حجاج مكة 395
- ١٢ - حجاج مكة عند قبر ستنا ميمونة 396
- ١٣ - المخطط الذى رسمه بيرتون للمدينة المنورة (١٨٥٤) 397
- ١٤ - الكعبة ، فى مكة 398
- ١٥ - أولريش جاسبار سيتزن 399
- ١٦ - جوهان لودفيج برلكخاردت 400
- ١٧ - المخطط الذى رسمه برلكخاردت لمكة (١٨١٤) 401
- ١٨ - حجاج مكة فى مخيم خارج المدينة 402
- ١٩ - مسجد قبر النبى ﷺ فى المدينة المنورة 403
- ٢٠ - الأمير الوهابى عبد الله بن سعود 404

- ٢١ - المدينة المنورة 405
- ٢٢ - الطريق الذى سلكه سادلير 406
- ٢٣ - الخارطة التى رسمها جومار لعسير وجنوب الحجاز (١٨٣٩) 407
- ٢٤ - المخطط الذى رسمه سترويز لمسقط (١٦٥٥) 408
- ٢٥ - الخريطة التى رسمها ولستد لعمان (١٨٣٨) 409
- ٢٦ - أول النقوش الحميرية التى جرى نشرها 410
- ٢٧ - الخريطة التى رسمها فون مالتزان للمسارات التى سلكها فون فيرد 411
- ٢٨ - جورج أوجستوس والين 412
- ٢٩ - مسارات والين 413
- ٣٠ - الخريطة التى رسمها ريتز للجزيرة العربية (١٨٥٢) 414
- ٣١ - ريتشارد بيرتون 415
- ٣٢ - جى . سنوك هيرجورنجرى 416
- ٣٣ - مكة 417
- ٣٤ - منازل فى صنعاء 418
- ٣٥ - مخطط مانزوني لمدينة صنعاء (١٨٧٩) 419
- ٣٦ - جوزيف هاليفى 420
- ٣٧ - استطلاع الإمام الشريف لحضر موت (١٨٩٣) 421
- ٣٨ - مسقط 422
- ٣٩ - المخطط الذى أعده بالجريف للهفوف (١٨٦٢) 423
- ٤٠ - وليام جيفورد بالجريف 424
- ٤١ - ولفريد كاون بلنت 425
- ٤٢ - السيدة آن بلنت 426
- ٤٣ - شارل هوبر 427
- ٤٤ - جوليوس يونتج 428
- ٤٥ - شارلز مونتاجو دوتى 429

- ٤٦ - مخطط رسمه دوتى لواجهة من واجهات القبور فى الحجر 430
- ٤٧ - حجر تيماء 431
- ٤٨ - المخطط الذى رسمه دوتى لبلدة خيبر (١٨٧٧) 432
- ٤٩ - المخطط الذى رسمه بالجريف لحائل (١٨٦٢) 433
- ٥٠ - الخريطة التى رسمها بالجريف للجزيرة العربية (١٨٦٢) 434
- ٥١ - الخريطة التى رسمها بالجريف للرياض (١٨٦٢) 435
- ٥٢ - جدة 436

تقديم المراجع

يعد كتاب " اختراق الجزيرة العربية " لمؤلفه ديفيد هوجارث بمثابة سجل يكاد يكون شاملاً لتطور معرفة الغرب بشبه الجزيرة العربية عبر أربعة قرون من المغامرة والعلم ، وعلى وجه التحديد منذ بداية القرن السادس عشر حتى السنوات الأولى من القرن العشرين . والكتاب - كما هو واضح من عنوانه - لا يهتم بسواحل الجزيرة العربية التي كانت معروفة لدى الأوروبيين منذ وصول البرتغاليين إليها فى السنوات الأولى من القرن السادس عشر - وتبعتهم القوى الأوروبية الأخرى من إنجليز وهولنديين وفرنسيين - ولكنه يعنى بالتركيز على دواخل الجزيرة العربية التي ظلت بعيدة عن مجال المعرفة الأوروبية ، واحتاجت إلى جهود مكثفة للتعرف عليها قام بها العديد من المغامرين والرحالين الأوروبيين ، يدفعهم إلى ذلك العديد من الدوافع العلمية أو السياسية أو التجارية أو غيرها من دوافع أخرى . ومهما كانت تلك الدوافع فإنها أدت فى النهاية إلى الكشف عن كل ما يتعلق بشبه الجزيرة العربية ، حضارتها القديمة وآثارها وجغرافيتها وبيولوجيتها وطبوغرافيتها وغيرها .

وأياً كان موقفنا من الدوافع السياسية أو الاستغلالية التي حفزت أولئك الرواد والرحالين إلى القيام برحلاتهم ، أو على الأحرى بمغامراتهم ، فإنه ينبغى أن نقدر ما تحملوه من مشقة وتضحيات فى سبيل الوصول إلى نتائج عادت بالعديد من الفوائد على العلم والمعرفة ، وخاصة فيما يتعلق بالكشف عن الحضارة العربية وحيات الشعوب القديمة سواء فى جنوب الجزيرة العربية أو فى شمالها ، إلى جانب التعرف على النقوش الكتابية التي أدت إلى حل رموز العديد من الأبجديات الحميرية والأرامية والنبطية وغيرها .

لقد ظلت الجزيرة العربية لقرون عديدة فى حكم القارة المنسية أو المهملة لدى المعرفة الأوروبية ، ومن ثم كانت أشبه ما تكون بعالم مفقود يثير الشوق إلى اكتشافه والتعرف عليه . وليس من شك فى أن جهل الأوروبيين بشبه الجزيرة العربية ، أو على الأحرى إهمالهم لها كان يرجع إلى العديد من العوامل ، من بينها أن الفاصل بين أوروبا والشرق بصفة عامة وشبه الجزيرة العربية بصفة خاصة قد ازداد عمقا واتساعا منذ ظهور الإسلام ، وما تبع ذلك من حركة الفتوحات الإسلامية ، بحيث لم يعد هناك اهتمام بالجزيرة العربية سواء من قبل الأوروبيين أو حتى من قبل أبنائها الذين استوطنوا خارج حدودها ، وأصبحت لهم عواصمهم الجديدة فى بغداد ودمشق والقاهرة وطيبلطة . ثم جاءت الحروب الصليبية لتزيد من عوامل الانفصال بين أوروبا وشبه الجزيرة العربية ، وقد تكون حقيقة أن الصليبيين وصلوا إلى حدود مناطقها الشمالية ، إلا أنه لم يُتَح لهم أن يتصلوا اتصالاً مباشراً بمناطقها الداخلية .

وعلى الرغم من أن العثمانيين نجحوا خلال النصف الأول من القرن السادس عشر فى بسط نفوذهم على معظم أقطار العالم العربى ، فإن شبه الجزيرة العربية ظلت - باستثناء بعض مناطقها فى الحجاز واليمن - بمنأى عن السيطرة العثمانية ، ويرجع السبب فى ذلك إلى طبيعتها الصحراوية القاحلة التى هلكت فيها جوعاً وعطشاً الجيوش التى حاول بعض السلاطين العثمانيين توجيهها إليها . كما كان للصراع بين القوى الإسلامية والمسيحية فى حوض البحر الأبيض المتوسط خلال القرنين السادس عشر والسابع عشر أثره فى تعميق الانفصال بين العالمين المسيحي والإسلامي . وليس من شك أيضا فى أن سياسة العزلة التى فرضها العثمانيون على العالم العربى بصفة عامة والجزيرة العربية بصفة خاصة بحجة المحافظة على الحرمين الشريفين ، ومنع الأوروبيين من الوصول إلى موانئهما ، كانت من الأسباب التى أدت بدورها إلى تعميق عوامل العزلة والانفصال . يضاف إلى ذلك أن ظروف الجزيرة العربية الطبيعية بما تميزت به من صحارى قاحلة وأوضاع مناخية قاسية كان لها أثرها فى ازدياد عزلتها .

وعلى أثر خروج أوروبا من ظلمات العصور الوسطى وبداية حركة النهضة الأوروبية الحديثة ، أخذت شبه الجزيرة العربية تثير شوق الأوروبيين لاكتشافها والتعرف عليها ، ووجدوا ضالتهم فى الكتب الدينية ، التى تضمنت الكثير من المعلومات والقصص عن الشعوب القديمة التى استوطنت الجزيرة العربية كقوم سبأ وعاد وثمود والتبابعة وغيرهم . وإضافة إلى تلك الكتب الدينية المقدسة كانت هناك المصادر الكلاسيكية - الإغريقية والرومانية - التى عمد الأوروبيون إلى ترجمتها وإحيائها ، التى تميزت بتوافر كم كبير من المعلومات عن بعض مناطق شبه الجزيرة العربية ، من ذلك ما ذكره مؤلف مجهول من المحتمل أنه كان بحارا إغريقيا عاش فى الإسكندرية فى القرن الأول الميلادى " ٦٠ م" فى دليل ملاحى له بعنوان " الطواف حول البحر الإرتيرى " عن الطرق التجارية التى كانت تربط ما بين مملكة سبأ فى جنوب الجزيرة العربية وبين مدينة البتراء عاصمة مملكة الأنباط فى الشمال وبين تلك الملكتين وعمان وحضرموت والجرهاء على سواحل الخليج العربى . كما أورد المؤرخ الرومانى بلينيوس فى القرن الثانى للميلاد أسماء لبعض المدن والقرى والقبائل العربية ، هذا إلى جانب الأطلس الجغرافى الذى وضعه بطليموس السكندرى الذى كان يشتمل على خريطة جغرافية لشبه الجزيرة العربية .

وليس من شك فى أن ما توصل إليه الأوروبيون من بعض المعارف والمعلومات عن شبه الجزيرة العربية ، زاد من حماسهم إلى عدم الاكتفاء بما اطلعوا عليه فى الكتب الدينية المقدسة أو فى المصادر والخرائط الكلاسيكية ، أو فى بعض ما ترجم فى ذلك الوقت من مصنفات إسلامية ، أو فيما قرأوه عن كثير من المستشرقين الذين كتبوا عن الجزيرة العربية كتابات اختلط فيها الواقع بالخيال ، وامتزجت فيها الحقيقة بالمغالطة ، ولكنهم أخذوا يتحرقون شوقا إلى الرؤية بأعينهم .

ولم تقف الظروف الطبيعية القاسية التى تتصف بها الجزيرة العربية ، وعدم استقرار الأمن فى ربوعها ، حائلاً دون إثارة روح المغامرة والمجازفة التى دفعت العديد من المغامرين الأوروبيين إلى الرغبة فى اكتشاف مجاهلها ، وهو الأمر الذى

شكل إغراء قوياً لديهم ، ومن ثم تركز الاهتمام على داخلية الجزيرة العربية أما فيما يتعلق بسواحلها فقد أصبحت معروفة لدى الأوروبيين منذ بداية العصور الحديثة . ولعل مما يسترعى الانتباه أن البرتغاليين على الرغم من وصولهم إلى سواحل الجزيرة العربية إلا أنهم لم يبذلوا أى جهد للتوغل فى داخلها ، ويرجع السبب فى ذلك إلى أن الإمبراطورية البرتغالية تميزت بكونها إمبراطورية ساحلية ، امتدت عشرات الآلاف من الأميال من لشبونة إلى سواحل الهند الغربية ، كما كان الصراع والتنافس بين القوى الأوروبية التى خلفت البرتغاليين من إنجليز وهولنديين وفرنسيين يتركز فى سواحل الجزيرة العربية والخليج ، سعياً وراء مصالحهم التجارية والاستعمارية وطرق مواصلاتهم الإمبراطورية إلى الهند والشرق الأقصى .

ولعل أكثر ما كان يشد الرغبة لدى الأوروبيين لاختراق الجزيرة العربية هو التعرف على مدينتى الإسلام المقدستين - مكة والمدينة - وكيفية تأدية شعائر الحج . وعلى الرغم مما فرضه العثمانيون على هاتين المدينتين المقدستين من حراسة مشددة خشية أن يتسلل إليهما أحد الأوروبيين ؛ إذ كان محذوراً على غير المسلمين تحت طائلة عقوبة الموت دخول تلك الأماكن المقدسة ، فإن ذلك لم يمنع العديد من الرحالين والمغامرين الأوروبيين من دخول تلك المدن بل وتأدية مناسك الحج تحت غطاء إسلامى ، أو على الأقل ادعائهم اعتناق الإسلام .

ومما يستلفت الانتباه أن الارتياح الأوروبى لشبه الجزيرة العربية ، وإن كان قد بدأ منذ السنوات الأولى من القرن السادس عشر ، فإنه تميز آنذاك باتخاذها شكلاً فردياً وغلب عليه طابع المغامرة ، غير أنه بتطور المعرفة ونتيجة للنهضة العلمية الأوروبية أخذت الجزيرة العربية تجذب إليها الأنظار ، وغدت بصحرائها الشاسعة وروح المغامرة التى تحيط بها بمثابة إلهام للأوروبيين ، خاصة منذ النصف الثانى من القرن الثامن عشر حين بدأت أوروبا تعيش عصرًا رومانسياً مما أشغف الكثيرين بالشرق بصفة عامة وبالجزيرة العربية بصفة خاصة ، التى لم تعد تمثل فى أذهانهم كثباناً رملية تنهادى عليها الإبل ، بل غدت فضاءً شاسعاً يتيح انطلاق الفكر والخيال ،

وبصدد ذلك ظهرت العديد من الدراسات والدوريات التي تحفز الرحالين والمغامرين إلى اختراق ذلك العالم المنسى أو المجهول .

ومن ناحية أخرى أخذت الجزيرة العربية تجذب إليها العديد من الدوائر والهيئات العلمية ، بما أضفى على ارتيادها منذ النصف الثاني من القرن الثامن عشر طابعا علميا . ولم تلبث بعد ذلك أن أخذت الدوافع السياسية وغيرها من دوافع أخرى ترتبط بالدوافع الاستكشافية والعلمية . ولعل البعثة العلمية التي أرسلها فريدريك الخامس ملك الدانيمارك إلى الجزيرة العربية فى عام ١٧٦٢ كانت أول من فتح الباب للارتياح العلمى المنظم للجزيرة العربية . وترتب على تلك البعثة التى كان كارستن نيبور من أبرز أعضائها ، أن أصبح الجزء الجنوبى من الجزيرة العربية معروفاً لدى الأوروبيين بحكم ما ألقاه نيبور من أضواء ساطعة على اليمن بصفة خاصة .

ومع أن هوجارث خصص فصلاً كاملاً فى كتابه لرحلة نيبور، فإنه لم يتعرض بالتفصيل لما ورد فى هذه الرحلة من معلومات تميزت بقدر كبير من الغزارة ، وإنما انتقى منها الأجزاء التى ترتبط باهتماماته بوصفه عالماً فى الآثار والنقوش ، وما توصل إليه نيبور من معلومات نباتية وحيوانية وجغرافية وعلمية وغيرها . كما قصر تركيزه على المناطق التى زارها نيبور بنفسه فى اليمن ومسقط ، ولم يهتم بما نقله من معلومات سمعها عن مناطق وأقاليم أخرى ، ومن أبرزها هجرات العرب إلى السواحل الشرقية للخليج مما أكد عرويته من جانبيه الشرقى والغربى .

وفى أعقاب رحلة نيبور بدأ الاهتمام الأوروبى يتزايد بغية التعرف على أواسط الجزيرة العربية . وليس من شك فى أن التحولات الدينية والسياسية التى ظهرت فى ذلك الجزء من شبه الجزيرة العربية ، ونعنى بها ظهور دعوة الشيخ محمد بن عبد الوهاب وما تبعها من قيام الدولة السعودية الأولى كانت من أكبر الدوافع التى حفزت الإنجليز بصفة خاصة على الاهتمام بما حدث نتيجة لتلك التحولات التى كان لها مساس بمصالحهم التجارية فى منطقة الخليج العربى ، ومن ثم كانت الرحلة التى قام بها رينو الذى أوفد إلى الأمير السعودى فى عام ١٧٩٩ من أجل تحسين العلاقة بينه

وبين الوكالة البريطانية التجارية فى البصرة ومنع الاعتداء على مستودعاتها التجارية فى الكويت . ومن ثم قدر لرينو فى رحلته هذه التعرف على الأمير السعودى وزيارة الدرعية عاصمة الدولة السعودية الأولى .

وتبع رحلة رينو الرحلة التى قام بها الرحالة الإسبانى دومنجو باديا لبليخ إلى الحجاز فى عام ١٨٠٧ ، الذى اعتبره بعض الباحثين جاسوساً للإمبراطور نابليون الأول ، الذى لم يتوقف على الرغم من فشل الحملة التى قام بها على مصر والشام ، عن محاولاته التخطيط لمشروعات توسعية فرنسية فى الشرق ، ومن ثم كان الهدف من رحلة ذلك المبعوث الإسبانى أن يتعرف الإمبراطور نابليون الأول على موقف مسلمى الشرق من دعوة الشيخ محمد بن عبد الوهاب ، وإلى أى حد يمكن أن تؤثر تلك الدعوة على خططه التوسعية فى الشرق . وأيا كانت هناك من دوافع سياسية لتلك الرحلة ، فإن هذا المبعوث الإسبانى قدر له نتيجة اعتناقه الإسلام بل وأدعائه الانتماء إلى السلالة العباسية - حتى إنه أطلق على نفسه لقب على بك العباسى - تأدية مناسك الحج وزيارة الحرمين الشريفين ، ومن ثم عاد إلى أوروبا حاملاً معه معلومات عن شعائر الحج إضافة إلى العديد من المعلومات الجغرافية المهمة . وتبع على بك العباسى ، الرحالة الألمانى أولريش جاسبار سيتزن الذى أشهر إسلامه فى القاهرة ، ولقب نفسه بالحاج موسى وصحب قافلة الحج المصرية المتجهة إلى الأراضى الحجازية فى عام ١٨٠٩ .

وخلال النصف الأول من القرن التاسع عشر كان للحملات المصرية على الجزيرة العربية على عهد محمد على ، وعلى وجه التحديد بين عامى ١٨١١ - ١٨٤٠ ، دورها الكبير فى إلقاء مزيد من الضوء على أواسط الجزيرة العربية وجنوبها ، ولا غرو فى ذلك فقد كانت القوات المصرية أول من اخترقت الجزيرة العربية من الغرب حتى وصلت إلى سواحل الخليج العربى فى الشرق ، كما امتدت الحملات العسكرية إلى اليمن والمناطق الجبلية فى عسير التى لم يصل إليها أى مستكشف منذ رحلة كارستن نيبور فى عام ١٧٦٢ . وكان لذلك الامتداد المصرى أثره فى التعرف على

مناطق وأقاليم جديدة كان يجهلها الكثيرون من الجغرافيين سواء القدماء منهم أو المعاصرين .

وفى ظل الحكم المصرى لقسم كبير من أقسام الجزيرة العربية ، وبفضل ما أشاعه من الأمن والنظام قام العديد من الرحالين بالتجول فى الجزيرة العربية علانية وبدون تنكر ، كما حرص بعضهم على زيارة الحرمين الشريفين ومن بينهم الرحالة السويسرى لودفيج بركخاردت فى عام ١٨١٤ الذى لم يكتف باعتماقه الإسلام بل حرص على التفقه فى الشريعة الإسلامية ولقب نفسه بالشيخ إبراهيم ، وجدير بالذكر أن بركخاردت لم يقتصر فى الرحلات التى قام بها فى الجزيرة العربية على زيارة الحجاز فحسب ، وإنما نجح فى الكشف عن الآثار الحضارية فى الصحراء الشمالية الغربية المعروفة بالعربية الصخرية ، وتمكن من التعرف على مدينة البتراء عاصمة مملكة الأنباط القديمة .

وبالإضافة إلى ما أسهمت به حملات محمد على فى تقديم المعرفة الأوروبية عن العديد من مناطق وأقاليم الجزيرة العربية بطريق مباشر ، فقد كان إسهامها بطريق غير مباشر حيث صحب تلك الحملات العديد من العلماء الأوربيين الذين كشفوا عن العديد من معالم شبه الجزيرة العربية ، فضلاً عن ذلك ففى عام ١٨٤٢ أوفد محمد على - الذى ظل يتطلع إلى الجزيرة العربية على الرغم من انسحابه منها - جورج أغسطس والين فى مهمة استطلاعية إلى جبل شمر ، وتبع والين فى مهمته هذه الرحالة الإيطالى كارلو جوارمانى ، وبفضل هذين الرائدتين تم اكتشاف جبل شمر ، وإن لم تكن الشهرة من نصيبهما بل كانت من نصيب وليم جيفورد بالجراف ، الذى كان ممولاً فى رحلته من قبل الإمبراطور نابليون الثالث ١٨٥٢-١٨٧٠ ، الذى أوفده فى عام ١٨٦٣ إلى جبل شمر للتعرف على مدى النفوذ الذى يتمتع به آل رشيد ، وهى الأسرة المنافسة لآل سعود .

وتبع بالجراف فى رحلته العديد من الرحالين الأوربيين كان من أبرزهم الرائد الكبير شارلز نوتى ١٨٧٩ ، واللورد ولفرد سكاون بلنت وزوجته اللادى بلنت ١٨٨٠ ،

الذين حرصوا على التحقق من روايات الجراف التي أثيرت حولها العديد من التساؤلات ، واختلف عليها النقاد فمنهم من قلل من أهمية ما جاء به من معلومات ومنهم من اعتبر كتابه الذى سجل فيه رحلاته أعظم كتاب وضع عن وسط الجزيرة العربية وشرقها . وفى إطار التنافس الاستعماري الإنجليزي الفرنسي فى شبه الجزيرة العربية ، كانت رحلة لويس بلى المقيم البريطانى السياسى فى الخليج إلى الرياض فى عام ١٨٦٥ الذى استهدف من رحلته إيجاد نفاهم بين بريطانيا والإمام السعودى فيصل بن تركى من أجل تحسين العلاقات بينهما فى منطقة الخليج .

يتضح إذن أن هناك العديد من الدوافع التى حفزت العديد من الرحالين على اختراق الجزيرة العربية ، ومن بينها الدوافع العلمية والسياسية والتجارية ، وتمثلت الدوافع الأخيرة ونعنى بها الدوافع التجارية فى أن بعض أولئك الرحالين اتخذوا من مهمة شراء الخيول العربية الأصيلة سواء لمحمد على أو لخلفائه أو للإمبراطور نابليون الثالث غطاء لنواياهم السياسية الحقيقية . وإلى جانب تلك الدوافع التجارية والسياسية والعلمية ، كان هناك دافع آخر ارتبط بالجانب الرومانسى من باب التعاطف الخيالى مع المجتمع البدوى ، كما يبدو ذلك واضحاً فى رحلة الليدى أن بلنت إلى نجد، وإن كانت ما أسفرت عنه تلك الرحلة قد أفادت إلى حد كبير علوم الجغرافيا والتاريخ والاجتماع .

ومما تجدر الإشارة إليه أن الجزيرة العربية لم تجذب انتباه الرحالين الأوروبيين فحسب ، وإنما جذبت إلى جانب ذلك اهتمام المبشرين خاصة الأمريكين منهم الذين كان لديهم اقتناع بأنهم يعملون لخدمة رسالة المسيح ، ومن أجل الرغبة فى استرداد شبه الجزيرة العربية وإنشاء كنيسة المسيح الكبرى هناك ، انطلاقاً من اعتقادهم أن الجزيرة العربية كانت ذات يوم جزءاً من العالم المسيحى . غير أن اهتمام المبشرين بالجزيرة العربية لم يظهر إلا متأخراً فى النصف الثانى من القرن التاسع عشر من أمثال شترن وزويمر وبول هاريسون وإليانور كالفلى وغيرهم ، كما أنهم اقتصروا فى عملياتهم التبشيرية على أقطار الخليج العربى بصفة خاصة ، ولم يقدر لهم الامتداد فى داخل الجزيرة العربية مكتفين بسواحلها ، ومن ثم لم يوجه هوجارث اهتماماً

بما توصلوا إليه من معلومات أو اكتشافات خاصة بتلك الأقطار تمشيا مع المنهج الذى وضعه فى كتابه من حيث التركيز على داخلية الجزيرة العربية دون التعرض لسواحلها .

ويتضح من السجل الذى وضعه هوجارث عن الرواد الأوروبيين توقفه عند السنوات الأخيرة من القرن التاسع عشر ، إذ إن الكتاب صدر فى السنوات الأولى من القرن العشرين ، وعلى وجه التحديد فى عام ١٩٠٥ . ومن ثم كان من الطبيعى أن يظل المجال مفتوحا لعمليات الارتياح الأوروبى خلال السنوات التالية من القرن العشرين ، وخاصة بعد أن نجح الأمير عبد العزيز - الملك عبد العزيز فيما بعد - فى توحيد الجزيرة العربية وإشاعة الأمن والقانون فى ربوعها ، مما أدى إلى توافد العديد من الرحالة الأوروبيين من أمثال ألويس موسل وجون فيلبى وغيرهم كثيرون . ومن ثم يمكننا اعتبار الكتاب الذى وضعته جاكلين بيرين بعنوان " اكتشاف جزيرة العرب " ، وتمت ترجمته إلى اللغة العربية فى عام ١٩٦٣ ، بمثابة استكمال للسجل الذى وضعه هوجارث عن تقدم معرفة الغرب بشبه الجزيرة العربية .

ومن المفيد أن نؤكد فى هذا المقام على إنه منذ النصف الأول من القرن الماضى لم تعد الجزيرة العربية ، نتيجة التطورات السياسية والاقتصادية التى حدثت فى ربوعها ، من المناطق المهملة أو المجهولة لدى المعرفة الأوروبية كما كان حالها من قبل . ومما لاشك فيه أن التطور العلمى والتكنولوجى الذى تميز به عالمنا المعاصر قد ساعد على اكتشاف ما لم يتم التعرف عليه من خبايا الجزيرة العربية بفضل استخدام الأجهزة الإلكترونية الحديثة والأقمار الصناعية ، التى لم تترك شبرا من أراضى الجزيرة العربية إلا وتعرفت عليه . ولعل المرء يشفق على الجهد الذى بذله الرواد الأول الذين على الرغم مما حققوه من اكتشافات قيمة ، لم يكونوا مسلحين بأكثر من آلات بسيطة لم تتعد البوصلة المنشورية وأدوات متواضعة لقياس القاعات والارتفاعات والانخفاضات ، كما كان قياس المسافات يتم عن طريق الساعة أو الشمس أو على تقديرات سير الإبل وغير ذلك من أساليب بدائية .

وعلى الرغم من أن هوجارث قدم عرضاً جيداً للرحلات والمغامرات الأوروبية التي نجحت في اختراق الجزيرة العربية عبر أربعة قرون من الزمان ، فإن وجهة نظره في بعض ما أورده من آراء أو مسلمات لا تتفق مع وجهة نظرنا العربية . وقد يكون حقيقة أنه أنصف الدعوة السلفية التي دعا إليها الشيخ محمد بن عبد الوهاب ، وخالف بذلك ما ذهب إليه كل من الجراف وشارلز دوتى اللذين وصفا تلك الدعوة بالتشدد والتعصب بل وصل بهما الأمر إلى التندر على دعائها من المطاوعة ورجال الدين ، وذلك على عكس هوجارث الذي اعتبرها حركة إصلاحية ضد ما انتشر في نجد بصفة خاصة من موروثات وثنية لا تتماشى مع التعاليم الإسلامية الصحيحة ، غير أنه تمادى في وصفها بالدين الجديد بل واعتبر مؤسسها نبيا جديدا . وكثيرا ما نجده يكرر عبارة الدين الجديد أو المذهب الوهابي ، والأصح التعاليم السلفية ؛ إذ من المعروف أن الشيخ محمد بن عبد الوهاب لم يؤسس أو يبتدع مذهبا دينيا خاصا به إذ كان هو نفسه من أتباع مذهب ابن حنبل ، أحد المذاهب السنية الأربعة . ومن الواضح أن التعاطف الذي أظهره هوجارث تجاه دعوة الشيخ محمد بن عبد الوهاب ينبع من كونه وضع كتابه في الوقت الذي بدأ يتألق فيه نجم عبد العزيز بن سعود ، الذي استرد الرياض في عام ١٩٠١ وأخذت إمارة آل رشيد منذ ذلك الحين تسير تدريجيا في طور الانهيار .

ومع أن هوجارث كانت له اهتمامات سياسية إضافة إلى كونه عالما من علماء الآثار والنقوش ، فإن السياسة لم تعنيه في هذا الكتاب فهو يتعرض إلا بإشارات عابرة إلى الأهداف السياسية التي كانت من وراء الرحلات التي قام بها العديد من الأوروبيين ، وبصفة خاصة رحلات كل من رينو وسادلير وبالجراف وبلى وغيرهم ، بقدر ما كان يعنيه ما توصل إليه كل منهم من اكتشافات أثرية أو جغرافية أو طبوغرافية . ويمكن القول بصفة عامة أن الكتاب ، وخاصة في قسمه الثاني الذي يبدأ بالفصل الثامن ، يركز على المعالم الجيولوجية والجغرافية والطبوغرافية أكثر من تركيزه على الجوانب التاريخية أو السياسية .

وإضافة إلى ما وصف به هوجارث دعوة الشيخ محمد بن عبد الوهاب باعتبارها ديناً جديداً ، هناك العديد من التعبيرات الأخرى غير الصائبة ، التي استخدمها فى بعض الموضوعات التي تعرض لها ، من ذلك وصفه قبائل الساحل الجنوبي للخليج بالقراصنة ، وهذه التهمة رفضها كثير من الباحثين العرب مؤكدين أن ما كان يقوم به القواسم من عمليات بحرية ضد السفن البريطانية إنما كانت نوعاً من المقاومة أو الجهاد الدينى دفاعاً عن مياهم وأرزاقهم . ولعل مما يثير الانتباه اتهامه قبائل بنى ياس بممارستهم السلب والقرصنة أكثر مما يتهم به قرنائهم القواسم ، وذلك على الرغم من أن بريطانيا وجهت معظم حملاتها البحرية ضد القواسم وليس ضد بنى ياس . كما يتحدث عن دور بريطانيا فى إشاعة السلام فى الساحل العماني الذى ظل يعرف فى الخرائط الأوروبية حتى منتصف القرن التاسع عشر بساحل القرصان ، وقد استخدم هوجارث تعبير السلام البريطانى عقب نجاح بريطانيا فى قمع القوى العربية البحرية وتفكيك المنطقة إلى العديد من المشيخات والإمارات الضعيفة ، التى لم يعد فى مقدورها مواجهة البحرية البريطانية . ومن الواضح أن ما أشار إليه هوجارث من تحقيق الأمن والسلام ، كان لخدمة المصالح البريطانية وليس من أجل مصالح المنطقة أو سكانها .

ولعل هوجارث كان موضوعياً فى إنصافه للتدخل المصرى فى الجزيرة العربية على عهد محمد على ، واعتبر هذا التدخل كانت له فائدة محققة من حيث تقدم المعرفة الأوروبية عن شبه الجزيرة العربية ، وأشاد بصفة خاصة بالعلماء الأوروبيين الذين رافقوا الحملات العسكرية المصرية ، وما أسهموا به من وصف جغرافى وطبوغرافى لكثير من أقاليم شبه الجزيرة العربية، وما قدموه من أبحاث علمية فى تلك المجالات ، ونوه بصفة خاصة إلى كل من منجن وجومار ، إلا أنه ندد على الرغم من ذلك بالتدمير الذى أحدثته قوات إبراهيم باشا فى الدرعية عاصمة الدولة السعودية الأولى فى عام ١٨١٨ ، دون أن يأخذ فى اعتباره أن القوات التى حطمت الدرعية أو غيرها من مناطق نجدية أخرى لم تكن قوات مصرية خالصة ، وإنما كانت تتشكل فى غالبيتها من أخلاط من مرتزقة الألبان والأرناؤوط وغيرهم ؛ إذ لم يكن الجيش المصرى قد تكون بعد .

والجدير بالذكر أن هوجارث ، وإن كان قد أفاض فى عرضه للتقدم المصرى فى أواسط الجزيرة العربية وجنوبها ، فإنه لم يتعرض لتقديم الحملات المصرية إلى سواحل الخليج العربى ، تمشياً مع منهجه فى قصر الكتاب على المناطق الداخلية وليست المناطق الساحلية ، التى كانت معروفة لدى الأوروبيين الذين طرقتوا تلك السواحل ، بداية من السنوات الأولى من القرن السادس عشر الميلادى .

ولعل هوجارث كان موضوعياً فى تقديره للمصنفات العربية الإسلامية التى سبقت المعرفة الأوروبية ، وأدت إلى تغيير وتعديل جهل الغرب بالجزيرة العربية ، ويصدد ذلك أشاد بابن بطوطة باعتباره رائداً أول من رواد الجزيرة العربية ، كما ذكر أن كتاب أبو الفدا " وصف جزيرة العرب " ، التى صدرت أول ترجمة فرنسية له فى عام ١٧١٧ كان خير مرشد لكارستن نيبور عندما كان يجول فى بلاد اليمن . كما نوه بالدور الذى قامت به مطبعة آل مديتشى فى إيطاليا حين أصدرت فى السنوات الأخيرة من القرن التاسع عشر العديد من مؤلفات العلماء المسلمين ، التى كان من شأنها إلقاء مزيداً من الضوء على تقدم المعرفة الأوروبية بشبه الجزيرة العربية ، ومن بين تلك المؤلفات مختصر كتاب الإدريسي وخريطته الجغرافية ، إلى جانب مؤلفات ياقوت الحموى والإصطخرى والمقدسى وغيرهم كثيرون .

يتضح من خلال ما عرضناه أن كتاب هوجارث " اختراق الجزيرة العربية " لا يزال بحاجة إلى تحقيق وتحليل لما ورد فيه من معلومات ، وخاصة فى ظل التقدم العلمى الحديث ، الذى كشف كثيراً عن خبايا الجزيرة العربية سواء فى جوانبها الحضارية أو الأثرية أو التاريخية ، أو فيما يتعلق بتركيبها الجيولوجية والطبوغرافية ، جبالها ، وسهولها ووديانها ، وهيدروغرافيتها وكل ما يتعلق بتضاريسها . كما يحتاج إلى تصحيح بعض الآراء الاستعمارية التى وردت فى الكتاب بما فى ذلك الأخطاء ، أو على الأحرى الكبوات التاريخية ، ومن بينها على سبيل المثال ما ذكره أن قوم عاد عاشوا فى مداخل صالح ، والصحيح قوم ثمود وليس قوم عاد ، الذين عاشوا فى منطقة الأحقاف فى جنوب الجزيرة العربية وليس فى شمالها .

وإضافة إلى ما قمنا به من تعليقات على بعض الآراء التي وردت في الكتاب، راعينا وضع شروح وتحقيقات على ما أورده هوجارث من موضوعات رأينا أنها فى حاجة إلى ذلك ، كما حرصنا فى الوقت نفسه على تحقيق وضبط ما صادفناه خلال مراجعتنا للترجمة العربية للكتاب من أسماء الأعلام ، سواء كانت أسماء أشخاص أو مدن أو قبائل أو معالم طبيعية ، معتمدين فى ذلك على العديد من المصادر والأطالس التاريخية الخاصة بشبه الجزيرة العربية .

بقى أن نشير إلى أن هوجارث ليس غريباً عن تاريخنا العربى ، فمن المعروف أنه قضى سنوات الحرب العالمية الأولى ١٩١٤-١٩١٨ فى القاهرة بصفته أحد رؤساء المكتب العربى ، وممثلاً خاصاً للمندوب السامى البريطانى فى مصر . وبرز كأحد المخططين لثورة الشريف حسين فى عام ١٩١٦ . وكان من رأيه أن الثورة العربية لو لم تؤد إلى شىء أكثر من تعطيلها الزحف المشترك الذى قام به الترك والألمان نحو جنوب بلاد العرب لكان لها دور إيجابى ، من حيث كونها قد استطاعت عزل القوات العثمانية الرئيسية فى الشام عن الجيوب العسكرية العثمانية فى جنوب الجزيرة العربية ، خاصة فى اليمن وعسير .

ومما يذكر أيضاً أنه كان لهوجارث دور سياسى عقب صدور تصريح بالفور فى عام ١٩١٧ ، حين طلب الملك حسين من المكتب العربى فى القاهرة تعريفاً لمعنى التصريح ، وأجيب إلى طلبه بإيفاد هوجارث إلى الحجاز ، الذى تمكن بمراوغته السياسية تهدئة الملك حسين وطمأنته مؤكداً له أن الاستيطان اليهودى فى فلسطين لن يكون مسموحاً به إلا بقدر ما يتفق ذلك مع حرية السكان العرب من الناحيتين الاقتصادية والسياسية . وكان من نتيجة تلك التهدئة أن بعث الملك حسين إلى القائمين بالثورة مؤكداً لهم أنه تلقى تبليغاً من الحكومة البريطانية بأن الاستيطان اليهودى لن يتعارض مع استقلال العرب . وليس ثمة ما هو أشد من ذلك التبليغ الذى نقله هوجارث إلى الملك حسين نفاقاً وتغريباً .

وأخيراً لا يفوتنا ونحن بصدد إنهاء تقديمنا للترجمة العربية لكتاب هوجارث من أن نشيد بالجهد الكبير الذى بذله الدكتور صبرى محمد حسن فى ترجمة هذا الكتاب ،

وذلك على الرغم مما حفل به من العديد من المصطلحات الجغرافية والجيولوجية والطبوغرافية ، كما استطاع المحافظة على شخصية المؤلف فى طريقة عرضه ، بحيث لا يكاد المرء يجد فارقا بين النص الإنجليزى للكتاب والنص المترجم، كما لمسنا ذلك بأنفسنا أثناء مراجعتنا للترجمة العربية .

ومن المؤكد أن تمرس الدكتور صبرى بترجمة الرحلات الأوروبية فى الجزيرة العربية مكنته من بلوغ هذا المستوى الرفيع من الأداء ، الذى يدركه كل من يقرأ تلك الترجمة ، التى ليس من شك فى أنها سوف تضيف الجديد إلى المكتبة العربية بصفة عامة ، وإلى أدب الرحلات بصفة خاصة .

وما زلنا نتطلع إلى إضافة المزيد لإثراء المكتبة العربية من تلك الرحلات الكلاسيكية ، التى للأسف لم يوجه إليها الاهتمام إلا فى السنوات الأخيرة رغم مرور سنوات عديدة، أو على الأحرى عدة قرون عليها على البعض منها. وفى تقديرنا أن الترجمة العربية لكتاب هوجارث وغيره من كتب الرحلات ، سوف تسهم إسهاما إيجابيا فى تعريف الباحثين العرب بالعديد من الجوانب التاريخية والأثرية والحضارية لشبه الجزيرة العربية ، كما سوف تفيد إلى جانب ذلك الباحثين فى العلوم الطبيعية الأخرى.

والله ولى التوفيق ...

جمال زكريا قاسم

مقدمة المترجم

هوجارث: الرجل والأعمال

اسمه بالكامل ديفيد جورج هوجارث ولد فى العام ١٨٦٢ وتوفى فى العام ١٩٢٧ ، أى امتد به العمر طيلة خمسة وستين عاماً . وهو إنجليزى من علماء الآثار القديمة ، وعمل أميناً للمتحف الأشمولى Ashmolean فى أكسفورد فى الفترة من ١٩٠٩ إلى ١٩٢٧ . امتد نشاط ذلك العالم الفذ إلى الاستكشاف والتنقيب خارج حدود بلاده فى الفترة من ١٨٨٧ إلى العام ١٩٠٧ . هذا يعنى أن ذلك العالم الفذ ظل طوال سبعة وعشرين عاماً يستكشف وينقب : فى جزيرة قبرص ، وجزيرة كريت ، وفى مصر ، وفى سوريا بل وفى أماكن أخرى أيضاً . ومن بين كبريات أعماله المنشورة كتاب (الباحث الجائل) الذى نشر فى العام ١٨٩٦ الميلادى ، وكتاب (أيونيا Ionia أو الشرق) الذى نشر فى العام ١٩٠٩ ، وكتاب الشرق القديم ، الذى نشرت طبعته الأولى فى العام ١٩١٤ الميلادى وطبعته الثانية فى العام ١٩٥٠ ، وله كتاب آخر بعنوان : أختام الحيثيين ، نشره فى العام ١٩٢٠ ، وفى العام ١٩٢٢ الميلادى نشر هوجارث كتابه المعنون : بلاد العرب ، وفى العام ١٩٢٦ نشر كتاباً آخر بعنوان : ملوك الحيثيين .

هذا العالم الشهير كان محط اهتمام الكثيرين من العلماء والباحثين الذين تناولوا حياته بالأبحاث تارة ، وتأبينه وبيان قدره تارة أخرى . وهذا هو جى . اتشن برستد ، يكتب عن هوجارث مؤبناً إياه فى العام ١٩٢٨ ، فى المجلة الجغرافية العدد رقم ١٨ ، وعلى امتداد صفحتين : من ١٥٩ - ١٦١ مقالاً بعنوان ديفيد جورج هوجارث . وهذا هو فلتشر Fletcher سى . آر . ل . يكتب فى العام ١٩٢٨ الميلادى فى العدد رقم ٧١ من مجلة الجرنال الجغرافى دراسة على امتداد ٢٣ صفحة (من صفحة ٣٢١ - ٣٤٤

بعنوان : ديفيد جورج هوجارث ، رئيس الجمعية الجغرافية الملكية البريطانية فى الفترة من " ١٩٢٥ - ١٩٢٧ " ، وهذا هو اتشن . آر . هول Hall يكتب مقالاً على صفحتين (١٢٨ - ١٣٠) فى العدد رقم ١٤ من مجلة "جورنال الآثار المصرية" بعنوان ديفيد جورج هوجارث . وهذا هو جى G فريدريك كينيان Kenyan يكتب فى العام ١٩٢٧ الميلادى ، مدخلاً على صفحتين (٤٢١ - ٤٢٢) عن ديفيد جورج هوجارث فى قاموس ألسير الوطنية الذى نشرته جامعة أكسفورد فى الفترة من ١٩٢٢ - ١٩٣٠ . وهذا أيضاً بى P لوك Lock يكتب عن هوجارث فى العام ١٩٩٠ ليقول عنه أنه " ... متخصص فى علم الآثار القديمة " .

وقد نشر هذا المقال فى حوية المدرسة البريطانية فى أثينا . وفى عام ٢٠٠٠ يطلع علينا جى ل أوريليا Aurelia بيرى Perry بدراسة عنوانها (إعادة اكتشاف ديفيد جورج هوجارث) : هذه الدراسة عبارة عن سيرة لواحد من علماء الآثار القديمة فى الشرق الأدنى وديپلوماسى من ديپلوماسى الحرب العالمية الأولى . وفى مجلة نشرة تاريخ الآثار ، نجد دونالد بى ريان Ryan يكتب فى العام ١٩٩٥ مقالاً بعنوان (ديفيد جورج هوجارث فى أسيوط ، بمصر ، فى الفترة من " ١٩٠٦ - ١٩٠٧ " ، وفى العام ١٩٢٧ كتب أرشيبالد هنرى سايس Sayce عن ديفيد جورج هوجارث ، مدخلاً فى أربع صفحات ٢٧٩ - ٢٨٢ ضمن مجلة محاضر الأكاديمية البريطانية العدد رقم ١٣ .

ديفيد جورج هوجارث له أكثر من ست وخمسين مطبوعة ما بين دراسة وبحث . ومن بين هذه الدراسات والأبحاث ما كتبه مستقلاً لوحده ، ومنها ما هو مشاركة مع بعض الباحثين الآخرين . من هذه الأعمال على سبيل المثال ، مسرحية الضفادع التى ألفها أرسطوفانيز التى اقتبسها ديفيد جورج هوجارث ، هو وجون هوخام فريرو Frere ومعهما إيه . دى . جود لى ليجرى تمثيلها على مسرح جامعة أكسفورد بواسطة جمعية الدراما فى الجامعة فى العام ١٨٩٢ - ومن هذه الأبحاث أيضاً البحث الذى قام به مع كل من برنارد Bernard بى جرينفل ، آرثر Arthur اس S هنت Hunt ، جى ل جى G ملنى Milne فى العام ١٩٠٠ الميلادى ، عن "مدن الفيوم وبردياتها" ، لحساب صندوق الاستكشاف المصرى .

اختراق الجزيرة العربية

كتاب كتبه مؤلفه ديفيد جورج هوجارث فى العام ١٩٠٤ الميلادى ويقع فى ثلاثمائة وتسع وخمسين صفحة من القطع الكبير ، وصدر عن دار ألتون Alston ريفرز Rivets اللندنية فى العام ١٩٠٥ الميلادى .

مؤلف الكتاب هو ديفيد جورج هوجارث المؤرخ البريطانى الشهير ويتناول فيه مسألة استكشاف المناطق الداخلية من الجزيرة العربية بالوصف والتدقيق ، وبالتالي لا يتعرض الكتاب للمناطق الساحلية إلا فى أضيق الحدود ، ولا للرحالة الذين زاروا الموانئ وتوقفوا عند ذلك الحد .

ومؤلف الكتاب يجد لزاماً عليه أن يقر بأنه لم يكن من بين أولئك الذين اخترقوا شبه الجزيرة العربية ، فضلاً عن أن معرفته الشخصية بسكان هذه الجزيرة ولغتهم تعد معرفة صغيرة ومحدودة . والتحفظ الوحيد الذى يركز إليه المؤلف فى كتابة قصة استكشاف المناطق الداخلية من الجزيرة العربية يتمثل فى دراسته لأدبيات الرحلات الغربية ، التى اضطرها سحر موضوعها وجاذبيتها إلى تتبعها واقتفاء أثرها طوال سنوات عدة . من هنا يمكن القول إن الكتاب يعد مقالاً فى تسليط وشد انتباه جمهور القراء إلى الأعمال التى قام بها الآخرون فضلاً عن تقييم تلك الأعمال وتقديمها أيضاً إلى جمهور القراء .

هذا الكتاب يعد المجلد الثانى ، ضمن سلسلة تتناول هذا الموضوع ، وهو على العكس من المجلد الأول لا يمكن أن يروى أو يتحدث عن إنجاز مهمة من المهام وذلك من منظور أن "الجزيرة العربية ما تزال إلى حد بعيد جداً بعيدة عن أعين الغرب" (*) .

فى العام ١٩٠٥ الميلادى ، أى قبل بداية الحرب العالمية الأولى بحوالى تسع سنوات كان استكشاف المناطق الداخلية من الجزيرة العربية قد توقف توقفاً ملحوظاً ، الأمر الذى شد مؤلف الكتاب إلى الاستفادة من تلك الوقفة المناسبة فى جرد المعرفة

(*) تصدير الكتاب

وصولاً إلى تفاصيلها . يضاف إلى ذلك أن التغييرات والهزات السياسية التي يرجع القسم الأكبر منها ، فى ذلك الوقت إلى التقدم المستمر الذى كانت تحرزه القوة العثمانية فى شبه الجزيرة العربية ، كان سبباً من أسباب ذلك التوقف . مما جعل المؤلف يؤكد أنه "إذا ما توقفت تلك التغييرات عن إزعاج مجتمع شبه الجزيرة العربية" ، سوف يكمل الغربيون ، بلا أدنى شك ، اختراق شبه الجزيرة العربية (*) .

الكتاب ينقسم إلى قسمين رئيسيين أولهما الرواد وثانيهما حَلْفُ الرواد ، أو إن شئت فقل الذين جاؤا بعد أولئك الرواد . وفى القسم الخاص بالرواد يلقي المؤلف نظرة سريعة فى ثمان وثلاثين صفحة على شبه الجزيرة العربية فى فترة ما قبل الاستكشاف وينتهي بقائمة المراجع التى رجع إليها ، ثم يتناول بعد ذلك فى خمسة وعشرين صفحة الرحلة التى قام بها نيبور الدانيماركى إلى اليمن ، وفى الفصل الثالث وعلى امتداد ثلاثة وثلاثين صفحة يتناول هوجارث أولئك الذين دخلوا منطقة الحجاز متكرين على هيئة حجاج ، وينهى الفصل بقائمة المراجع التى رجع إليها . والفصل الرابع الذى يقع فى عشرين صفحة عنوانه "المصريون فى نجد" . أما الفصل الخامس عنوانه "المصريون فى الجنوب الغربى" ويقع فى أحد عشرة صفحة . "الجنوب المجهول" هو عنوان الفصل السادس من الكتاب ، ويقع فى ثلاثة وعشرين صفحة ويتناول المؤلف فيه النقوش الحميرية . والفصل السابع بعنوان "الشمال المجهول" ويقع فى عشرين صفحة .

القسم الثانى من الكتاب بعنوان : الخلف أو من جاؤا بعد الرواد . وهو مقسم إلى ستة فصول : الفصل الثامن بعنوان "الحدود الغربية" ويقع فى ثمان وعشرين صفحة . "الحدود الجنوبية" هو عنوان الفصل التاسع الذى يقع فى ثمانية عشر صفحة . والفصل العاشر بعنوان "الحدود الشرقية" ويقع فى عشر صفحات . وقد أعطى المؤلف الفصل الحادى عشر عنوان "الشمال الأوسط" ويقع فى إحدى وعشرين صفحة أما الفصل الثانى عشر الذى يمتد من صفحة ٢٦٥ إلى ٢٩٥ ، أى يشتمل على ثلاثين صفحة فقد أعطاه المؤلف عنوان "الوسط" . الفصل الثالث عشر تحت عنوان "الجنوب الأوسط" ،

(*) تصدير الكتاب

ويقع فى خمس وعشرين صفحة . الفصل الرابع عشر الذى يقع فى خمس عشرة صفحة يندرج تحت عنوان "المجهول من الجزيرة العربية" وفى الفصل الاخير من الكتاب الذى يقع فى تسع صفحات يحاول إيجاز ما اشتمل عليه الكتاب ، ويتبع ذلك بثبت للكتاب .

والكتاب موثق توثيقاً جيداً ، وعلى مستوى الخرائط فقد أورد مؤلف الكتاب تسع خرائط منها الخريطة التى رسمها بطليموس للجزيرة العربية ، وقد أخذها المؤلف نقلاً عن سبرنجر. Springer ، كما أورد المؤلف أيضاً الخريطة التى رسمها بيرتلكو للجزيرة العربية فى العام (١٦٢٥) الميلادى ، أى فى القرن السابع عشر . كما أورد أيضاً الخريطة التى رسمها دانفل للجزيرة العربية فى العام (١٧٥٥) ، وكذلك الخريطة التى رسمها نيبور لليمن فى العام (١٧٦٢) . ولم يغب عن بال المؤلف أن يورد الخارطة التى رسمها جومار لمنطقة عسير فى جنوب الحجاز . ويشمل الكتاب أيضاً الخريطة التى رسمها ولستد لعمان فى العام (١٨٢٨) الميلادى ، كما أورد المؤلف الخريطة التى رسمها فون مالتزان لمسارات فون فيردى . وأورد المؤلف ضمن الكتاب الخريطة التى رسمها ريتز للجزيرة العربية وشرقها .

وعلى مستوى المخططات أورد المؤلف اثنى عشر مخططاً أولها المخطط الذى رسمه يورينفيندنز لتلال البن فى اليمن ، وثانيها المخطط الذى رسمه نيبور الدانيماركى لصنعاء ، وثالثها المخطط الذى رسمه بيرتون للمدينة المنورة ، ورابعها المخطط الذى رسمه برىكخاردت لمكة . أما خامس تلك المخططات فهو المخطط الذى رسمه ستروس Struys لمدينة مسقط فى العام (١٦٥٥) ، والمخطط السادس يتناول مسارات والين ، أما المخطط السابع فقد رسمه مازونى لمدينة صنعاء فى العام (١٨٧٩) ، والمخطط الذى رسمه بالجريف لمنطقة الهفوف يحمل الرقم ثمانية بين تلك المخططات . أما المخطط التاسع فهو خاص بواجهة مقبره من مقابر منطقة الحجر ، أما دوتى فقد رسم المخطط العاشر وهو لمنطقة خيبر فى العام (١٨٧٧) ، كما أورد المؤلف أيضاً المخطط الذى رسمه بالجريف لمنطقة حائل فى العام (١٨٦٢) ، وكذلك المخطط الذى رسمه بالجريف لمدينة الرياض فى العام (١٨٦٢) أيضاً .

وعلى صعيد التوثيق باستعمال الصور أورد المؤلف اثنتى عشرة صورة لكبار المستكشفين الذين يتناول الكتاب أعمالهم بالتقييم ، فقد أورد صورة للدانيماركى كارستين نيبور ، وصورة لأوارشن جاسبارسييتزن ، وصورة لجوهان لودفيج بركخاردت ، وصورة لجورج أوجستوس والين ، وصورة لريتشارد بيرتون ، وصورة للهولندى جون ستوك هيزجرونجى ، وصورة لجوزيف هاليفى ، فضلاً عن صورة أخرى لكل من بالجريف البريطانى والسيدة أن بلنت ، ويوليوس إيوتنج ، وشارل مونتجو دوتى ، ثم صورة للامير عبد الله بن سعود عندما كان فى الأسر فى مصر . كما أورد أيضاً صورة لشارلز هوبر .

ومن باب التوثيق باستعمال الصور الجماعية أورد المؤلف ثلاثة صور منها صورة لحجاج مكة يصلون فى المسجد الكبير . وصورة مستقلة أيضاً لبعض حجاج مكة . وصورة لحجاج مكة عند قبر ستنا ميمونة ، ثم صورة لحجاج مكة وهو يقيمون فى معسكر خارج المدينة .

كما أورد المؤلف ثلاثة صور لكل من الكعبة والمدينة المنورة وثلاثة صور أخرى واحدة منها منازل صنعاء فى اليمن ، ومدينة مسقط فى عمان ، ثم صورة لحجر تيماء وأخيراً صورة لمدينة جده .

ترى ما السبب وراء إكثار مؤلف الكتاب من الخرائط والصور والمخططات ؟ هذه الصور والخرائط والمخططات ليست من عنديات المؤلف ، وإنما وضعها أو ألتقطها الرواد أو من جاؤا بعدهم ، فضلاً عن أنها توضح متن الكتاب توضيحاً دقيقاً يضاف إلى ذلك أن كثيراً من أولئك الرواد وعلى رأسهم سى . رسوان استطاعوا تفسير حكاية القبائل البدوية المترحلة باستعمال آلة التصوير ، تفسيراً دقيقاً وواضحاً ، شأنهم فى ذلك شأن دوتى عندما سبقهم إلى تصوير تلك الصور ولكن باستخدام القلم .

ومن باب الإجادة فى توثيق الكتاب عن طريق التدوين لجأ المؤلف فى تدوين الأسماء الجغرافية فى الكتاب (باستثناء قلة قليلة من الأسماء التى بلغت من الذبوع حداً يستحيل معه تغيير تدوينها) إلى النظام الذى كان متبعاً فى الجمعية الجغرافية

الملكية البريطانية فى ذلك الوقت . ويجدر التنويه هنا أن ذلك النظام ليست به أحرف صامتة ، هذا يعنى أن صوت الجيم فى اللغة العربية يقابله صوت ل فى الإنجليزية . يضاف إلى ذلك أن الصوت الإنجليزي المركب au يتحول فى العربية إلى الصوت ow كما هو الحال فى اللغة الألمانية . استعمال هذه المنظومة يُسهّل على القارئ العربى قراءة النص الإنجليزي إن كان يحسن القراءة بالإنجليزية كما يُسهّل أيضاً فهم معنى الاقتباسات بون عناء كبير . أما الأسماء العربية غير الجغرافية فقد ترجمها المؤلف ترجمه صوتية طبقاً لأصول علمية دقيقة . ولكن النص الإنجليزي وردت فيه بعض الأسماء التى دخلت اللغة الإنجليزية بشكلها وتسجيلها العربى كما هو الحال فى النبى الملكى Meccan Prophet ، كما وردت صور مختلفة لهجاء الاسم محمد فتاره نجد Mohamet وتارة أخرى Mehemet وكذلك Mahammad وكذلك الحال فى الاسم على Ali أو Ali ، وكذلك كلمة وهابى Wahhabi التى وردت أيضاً Wahhab .

ومؤلف الكتاب استعمل لمصطلح البدو Bedawin و Bedawins وذلك بدلاً من الكلمة الفرنسية Bedouin . والكلمتان الإنجليزية والفرنسية ليستا عربيتين . واضح أن مؤلف الكتاب بذل فيه جهداً يستحق الثناء ويجعل منه إضافة طيبة إلى المكتبة العربية إن رأى النور من خلال ترجمته إلى العربية .

صبرى محمد حسن

تمهيد

يهدف هذا الكتاب إلى وصف استكشاف الجزيرة العربية من الداخل . ومن ثم سيخلو هذا الكتاب من الكلام عن استكشاف المناطق الساحلية ، وعن الرحالة الذين زاروا موانئ الجزيرة العربية فقط . وكان لزاما على مؤلف الكتاب أن يقر أنه ليس من بين أولئك الذين اخترقوا الجزيرة العربية ، وأن معرفته الشخصية بسكان شبه الجزيرة ولغاتها صغيرة جداً . وسند المؤلف الوحيد في تسجيل قصة استكشاف الجزيرة العربية أنه يرتكز ويعتمد على أدبيات الرحلات التي شدته وجعلته مسحورا بها طوال سنوات عدة . من هنا يمكن أن يكون الكتاب بمثابة مقال توجيه الاهتمام بشبه الجزيرة ، وتقييم ذلك الاهتمام وتقديمه للجمهور باعتبار ذلك من الاعمال الرائدة .

هذا الكتاب ، وعلى العكس من الكتاب الأول الذي صدر ضمن هذه السلسلة ، لا يمكن أن يكون مجرد سرد للمعرفة أو سعى إليها . والسبب في ذلك أن الجزيرة العربية ما تزال أجزاء كبيرة منها بعيدة عن أعين الغرب ، ولكن اللحظة الراهنة ، التي تحين وسط التوقف الملحوظ المؤقت ، مناسبة جداً لجرد المعرفة التي جنيناها أو توصلنا إليها . وفي هذه اللحظة التي توقفت فيها التغييرات السياسية ، والاهتزازات السياسية ، التي تعود بدرجة كبيرة إلى التقدم المستمر للقوة العثمانية في شبه الجزيرة العربية ، عن إزعاج مجتمع شبه الجزيرة ، سوف يستأنف الأوروبيون ، وبلا أدنى شك ، استكمال اختراقهم للجزيرة العربية . وأنا مدين لكثيرين ؛ في أجزاء كبيرة من صفحات هذا الكتاب ، كما أنني مدين لهم أيضاً بالكثير من عناوين الصور الواردة في الكتاب . أما فهرس الكتاب فهو من إعداد زوجة مؤلفه .

ديفيد جورج هوجارث

لندن في ١٩٠٤

ملاحظة عن التدوين

جرى تدوين أسماء الأماكن الجغرافية فى هذا الكتاب (باستثناء قلة قليلة من هذه الأسماء بلغت من الذبوع حدأ يستطيع معه تغييرها) طبقاً للمنظومة المستخدمة فى هذا الصد فى الجمعية الجغرافية الملكية . ويتعين علينا هنا لفت انتباه القارئ إلى أنه ليست هناك حروف صامته : هذا يعنى أن الحرف إفى العربية له مقابل إنجلىزى ، كما أن الصوت المركب au ينطق على أنه ow ، كما هو الحال فى اللغة الألمانية .

هناك الأسماء العربية والكلمات العربية الأخرى التى جرى تدوينها حسب نطقها الصوتى ، وذلك طبقاً للمنظومة العلمية المعمول بها فى هذا الصد أيضاً ، والتى يتعين على أن أقدم بوافر شكرى وتقديرى للعلامة جى Guy لسترانج Lestrangle العلامة المتخصص فى العربيات ، على هذه المنظومة . وهناك قلة قليلة من الأسماء العربية والكلمات العربية التى دخلت الإنجلىزية بأشكال غير علمية ، وبالتالى ما زالت تحتفظ بهجائها فى بعض الحالات الخاصة ، والتى منها على سبيل المثال 'النبي المكى' Meccan Prophet 'وصهره' Son-in-Law ، ومؤسس الأسرة المالكة المصرية الحالية . ومن بين الأسماء التى دخلت الإنجلىزية بطريقة غير علمية ، الاسم الدال على 'محمد' الذى يدون أحياناً بصور مختلفة : Mehemet, Mahomet وأحياناً Muhammad ؛ وكذلك الاسم الدال على 'على' : Ali' Ali ؛ وكذلك الاسم الدال على 'وهابى' : Wahabi ، Wahhab . كل هذه الأسماء سوف تصادف القارئ فى النص الإنجلىزى . وأنا أستعمل كلمة Bedawin وكلمة Bedawins بدلاً من الكلمة الفرنسية Bedouin . والكلمتان الفرنسية والإنجلىزية ليستا عربيتين .

وأنا عندما أقتبس عن الكتاب الآخرين ، ألجأ إلى طريقتهم فى التدوين ، حتى عندما تختلف مع الطريقة التى انتهجتها أنا فى متن الكتاب .

ديفيد جورج هوجارث

الجزيرة العربية

القسم الأول : الرواد

الفصل الأول

قبل الاستكشاف

أرض الجزيرة العربية ، أكبر من أرض شبه جزيرة الهند ، وهى تقع فى قلب العالم القديم . هذا بالإضافة إلى طريقها الرئيسى وتجارها ، ولكننا لا نعرف الكثير عن الجزيرة العربية ، شأننا فى ذلك شأن معرفتنا عن القارة القطبية . وأرض الجزيرة العربية تبلغ من الانحناء والانحدار حداً يجعل التجارة الدولية لا تعلق عليها أمالاً كثيرة ، كما أن وعورة هذه الأرض هى التى تجعل الدوران حول هذه الأرض عن طريق البحر أفضل من أى طريق برى عبرها . ومع ذلك فإن قلة قليلة من المناطق والأقاليم هى التى لعبت دوراً مهماً فى تاريخ الجنس البشرى .

شبه الجزيرة العربية ، إذا ما قصرناها على أبعادها الصغيرة المحدودة بدائرة عرض ثلاثين ، تصبح مساحتها ما يقرب من مليون وربع المليون من الأميال المربعة ، وهى من الناحية الطبيعية تتحد مع الإقليم القارى الذى تعتمد عليه ؛ هذه الأرض ترتفع ارتفاعاً مفاجئاً من ناحية البحر الغربى ، وتنحدر ناحية الشرق انحداراً طويلاً هيناً ، وبذلك تكون استمراراً للرف الأرضى السورى . انحدار الجزء الغربى من الجزيرة العربية من هذا الرف يكون فى ناحية الشمال الشرقى ، والارتفاع يكون بشكل عام فى اتجاه الجنوب . والسطح يتكون بشكل عام من الحجر الرملى ، الذى يشكل قشرة رقيقة فوق الأحجار الجيرية ، ولكن هذا السطح وعرف فى كثير من المناطق بفعل الصخور الجوفية النارية الدخيلة ، أو قد يكون مستوراً بمادة من المقذوفات البركانية ؛ وهذه التركيبية السطحية الغربية تتضافر مع بعض الأحداث الخاصة بموقع هذا السطح الأمر الذى يسفر عن تلك القحولة العامة التى تشتهر بها شبه الجزيرة العربية .

الجزيرة العربية تحدها البحار من ناحية الشرق ومن ناحية الغرب أيضاً ؛ ولكن هذه البحار تبلغ من الضيق حداً تعجز معه عن كسر التواصل المناخى مع الكتل القارية الآسيوية والأفريقية التى لا تسقط عليها الأمطار عند خط العرض هذا . وإذا كنا نجد أن سوريا جافه بفعل اعتراض الكثير من بخار البحر المتوسط وسقوط الأمطار على المنحدرات الغربية العالية ، فإن الجزيرة العربية أسوأ حالاً . وذلك القليل الذى يعطيه البحر الغربى يتبدد قبل أن يصل إلى منحدرات شبه الجزيرة فى اتجاه الشرق . صحيح أن المحيط الجنوبى ، قد يجلب بل يجلب الأمطار فعلاً ؛ ولكن الرياح الموسمية لا تضرب الجزيرة العربية إلا فى المنطقة التى يكون فيها سطح الأرض فى أعلى مناطقه وأكثرها مباغته ؛ وبناء عليه ، إذا كانت الرياح الموسمية تهب على المنحدرات اليمينية المتجهة ناحية البحر هى وعسير بواقع مرتين فى العام (بالرغم من أن ذلك لا يكون بصورة منتظمة دوماً ، نظراً لقرب الأراضى الإفريقية العالية) ، فإن قدرأ صغيراً من الرطوبة هو الذى يتبقى للمنحدرات الداخلية ، فضلاً عن أن القطرات الأخيرة يجرى استنفادها فى النصف الجنوبى من شبه جزيرة العرب . ولكن عمان تسقط عليها أمطار كافيه ؛ ولكن كتلة وسط جزيرة العرب يتعين عليها الاعتماد على الأبخرة غير المضمونة التى من هذا القبيل والتى يمكن أن تأتى من الخليج الفارسى الضيق ، أو تكون مصاحبة للتيارات الهوائية الشمالية والشرقية ؛ هذه التيارات بعد أن تعبر أراضى أخرى ، هى أيضاً تعانى من العطش ، يتعين عليها أن تواجه أو تلتقى بالتأثير المخفف الذى يترتب على الرمال فائقة السخونة . من هنا لا يمكن للجزيرة العربية الهروب من كونها واحدة من بلدان الأرض التى لا تسقط عليها الأمطار ، وبالتالي تصبح أيضاً بحكم انخفاض خط عرضها ، واحدة من أكثر المناطق حرارة . يضاف إلى ذلك أن خط الإيزوثيرم (*) لأعلى درجه حرارة فى شهر أغسطس يمر عبر شبه جزيرة العرب . ليست كل هذه هى العيوب الطبيعية لشبه الجزيرة العربية . يزداد على ذلك أن القسم الأكبر من تلك الكمية الصغيرة من الرطوبة التى يحصل عليه الرف

(*) الإيزوثيرم : مصطلح جغرافى يقصد به خط تساوى درجات الحرارة . (المراجع)

العالى ، يجرى امتصاصها وتشربها بواسطة الأحجار الجيرية الأمر الذى يؤدى إلى ضياع هذه الكمية الصغيرة من الرطوبة ، لتظهر من جديد عند سفح المنحدر الشرقى ، فى منطقة الأحساء الحارة وفى مصادر القطيف ، أو تحت سطح البحر فى البحرين . يضاف إلى ذلك أن حجمتك الينابيع المتجهة صوب الساحل غير كاف للمحافظة على مجرى دائم واحد للرى يمتد ناحية البحر . وبالرغم مما قاله بطليموس ، فإن الجزيرة العربية ليس بها ، ولم يكن بها نهر حقيقى فى هذه المساحة الشاسعة كلها .

يلى ذلك أن الحياة المستقرة تتناثر فى كل أنحاء شبه الجزيرة العربية ، وتقوم حياة فى هذه المناطق المتفرقة على اعتبار أن هذه المناطق تعد مستجمعات صغيرة للمياه الجوفية التى تنساب عليها من المناطق الواسعة المحيطة بها ، هذا يعنى ، أن الجزيرة العربية ليس بها مناطق زراعية مستمرة أو متواصلة ، اللهم باستثناء المناطق الساحلية الجنوبية ، وأن المناطق الزراعية ليست سوى واحات على نطاق صغير ، وأن كل واحة من هذه الواحات مفصولة عن الواحة التالية لها بصحراوات شاسعة ، هى بحكم تكوين سطحها ، تعد مانعاً طبيعياً . يضاف إلى ذلك أن الرحالة لا يتعين عليهم فقط مصادفة رقعاً شاشعه من السهوب الصحراوية الشاسعة صحراوية النبوت ، من قبيل تلك السهوب الجيرية التى يطلق العرب عليها اسم حاميد hamid (أو حمد Hamad) ، والتى يمكن الحصول على الماء فيها من أبار عميقة جداً ، لاستغلالها فى الإبقاء على حياة السكان القليلين جداً فى هذه المناطق ؛ ولكن هؤلاء الرحالة ، إن أرادوا الدخول ، إلى أعماق المناطق الداخلية ، فإنهم يتعين عليهم مواجهة تشكيلتين مختلفتين من الصحارى الوعرة .

تتمثل التشكيلة الأولى فى تلك الرقع والأراضى البركانية ، التى يطلق الناس عليها اسم الحرّات (*) ، وهى تؤلم كلاً من الإنسان والحيوان ، طبقاً لمدى تكسر هذه الصخور ووعورتها ، وطبقاً أيضاً لحرارة الإشعاع ؛ هذه الصخور هى والمسافات

(*) الحرّات : مفرد ما حرّ ، ومن أشهرها حرّ خيبر التى تعرف بحرة النار التى أشار إليها ياقوت الحموى فى معجم البلدان . (المراجع)

القصيرة التي تفصلها عن بعضها البعض ، تشكل حاجزاً واسعاً من ناحية الغرب يفصلها عن كل من مدين ومكة ؛ أما التشكيلة الثانية فهي تتمثل في مناطق الكثبان الرملية العالية ، المكونة من الحجر الرملى المفكك ، الذى حملته الرياح من الغرب (النفود ، الدهناء ، أو الأحقاف) ؛ هذه الكثبان الرملية تشكل حلقه داخلية حول قلب الجزيرة العربية ، وفى الناحيتين الشمالية والجنوبية يتواصل امتداد تلك الأحزمة الرملية ويزيد اتساعها . هذا النفود الشمالى لا يمكن عبوره إلا بصعوبة كبيرة ومعاناة شديدة (*) ، وهذا هو ما سنراه فيما بعد ، بل إن هذه النفود الشمالية جرى عبورها بالفعل بواسطة ما لا يزيد على عشرة من الأوروبيين . أما الصحراء الرملية الجنوبية فيتعين اجتيازها عن طريق غريب من الغرباء ، ونحن ليس لدينا ما يؤكد بأن أحداً حتى ولو من الوطنيين قد عبر هذه الصحراء من قلبها . هذه الصحراء الجنوبية اسم يثير الفزع والخوف فى كل أنحاء الجزيرة العربية . هاتان الرقعتان المخيفتان تنضمان من ناحية الشرق عن طريق حزام صحراوى يضيق إلى أبعد الحدود فى اتجاه الشمال الشرقى ، حيث يكثُر الجرانيت والبازلت فى جبل شمر ، ويقبل وجود الرمل على امتداد مسافة قصيرة ، وهنا أيضاً تستطيع القوافل التوجه إلى كل من الكويت والبصرة سيراً على أرض يقل فيها الماء ولكنها صلبة إلى حد ما . وبالطريقة نفسها نجد على الجانب الغربى من الجزيرة العربية حيث توجد الحرات ، أن الصخور البركانية تحمى قدرأ كبيرأ من الحجر الرملى السطحى من تأثيرات التعرية والتآكل إلى حد أن المادة المكونة للكثبان الرملية تكاد تكون منعدمة وقليلة جداً ، ومن هذه المنطقة يستطيع الحجاج الفرس المضى قدماً إلى المدينة المنورة أو إلى مكة المكرمة ، ولا يصادفون فى طريقهم سوى أرض وعرة وسهول مترامية الأطراف صحراوية النبوت وكلها من الحجر الجبرى .

(*) تقع صحراء النفود فى شمال الجزيرة العربية ، وتمتاز بكثبانها الرملية الناعمة اللينة التى يصعب على المرء أن يسير فيها ؛ إذ يبلغ ارتفاع بعض هذه الكثبان نحو مائة وخمسين متراً . وتمتد صحراء النفود على مساحة كبيرة من الأرض حيث يبلغ طولها من واحة تيماء إلى الشرق نحو ٤٥٠ كيلومتراً وعرضها من واحة الجوف إلى جبل شمر ما يقرب من مائتى وخمسين كيلومتراً . (المراجع)

هذه السمات المميزة للأرض ، لها تأثيرها أيضاً على السكان ، إذ تجعل السواد الأعظم منهم متنقلين وغير مستقرين ، كما تجعلهم أنانيين ومتفردين إلى حد بعيد ، كما تزيد أيضاً من غيرتهم وحميتهم على أسرار الماء والمرعى اللذان تعتمد حياتهم عليهما ، كما يتفاخرون أيضاً بحبريتهم المطلقة التي لم يجز انتهاكها أو الاعتداء عليها منذ أزمان طويلة . يضاف إلى ذلك أن التأثيرات العرقية والمناخية والطبوغرافية ، التي لا نستطيع تحليلها هنا ، هي التي جعلت هؤلاء السكان ، على حد معرفتنا للتاريخ ، يعبرون عن أنفسهم بمذاهب توحيدية متشددة ، ويفرضون هذه المذاهب والمعتقدات بقوة السيف . بنو إسرائيل عندما كان ينتقلون من بئر إلى بئر في شمالي الجزيرة العربية بقوة يهوه Yahweh (الإله) ، لم يكن شمال الجزيرة العربية مفضلاً أو مرغوباً من أى غريب من الغرباء ، أو لأى مصرى من المصريين أو لأى لإنسان آخر ، عما كان عليه طوال القرن الذى ذاعت خلاله تعاليم كل من محمد (ﷺ) ومسيلمة المتنافسة (*) ، كما أنها لم تكن أفضل حالاً من الفترة التي أعقبت الغزو الذي قام به القرامطة (**) ، فضلاً عن إنها لم تكن أفضل حالاً من الحقبة الحديثة التي شهدت قيام الشيخ المكرامى (***) بنشر مذهبه في المنطقة ما بين نجران والإحساء ، أو عندما قام الأمراء والوهابيون باكتساح الجزيرة العربية باسم لا إله إلا الله .

- (*) مسيلمه : لم يصل الأمر إلى درجة التنافس بين تعاليم النبي (ﷺ) والادعاءات الزائفة التي أتى بها مسيلمه الذي عرف في المصادر الإسلامية بمسيلمه الكذاب . (المراجع)
- (**) القرامطة : من حركات المعارضة التي حملت مضموناً اجتماعياً ضد الدولة العباسية في عصورها المتأخرة ، واعتبرها بعض المؤرخين جزءاً من الحركة الإسماعيلية . وتنسب حركة القرامطة إلى حمدان بن الأشعث الملقب بقرمط الذي بدأ حركته حوالي عام ٢٦٠ هـ = ٨٧٢ م ، وانتشرت من جنوب العراق إلى بادية الشام واليمن والحجاز حيث استولى القرامطة على الحجر الأسود ونقلوه إلى عُمان ، كما امتدت الحركة إلى البحرين وغيرها من أقطار الخليج العربي . (المراجع)
- (***) الشيخ المكرامى : قام الشيخ المكرامى بحركة دينية إصلاحية بين شيعة نجران حول منتصف القرن الثامن عشر الميلادي ، ولعله كان متأثراً بالحركة الإصلاحية التي دعا إليها الشيخ محمد بن عبد الوهاب في نجد في ذلك الوقت . (المراجع)

من هنا ليس فى الأمر غرابه عندما نسم دور المستكشفين الأوروبيين بالقصر فى الجزيرة العربية ، أو عندما نعرف أن أسماها القديمة إنما تعد هى الأخرى حديثه العهد ، أو عندما نعرف أن الجزيرة العربية تحتوى على قلة قليلة جداً من الأشياء التى تدل على فئات بعينها من الرواد الذين قاموا بفتح أكثر مناطق الأرض ظلمة وظلاماً . هذه الفئات هى الجنود المغامرون ، والمبشرون بالمسيحية ، وكذلك التجار . ونحن عندما نتحدث عن الفئة الأولى ، أو بالأحرى عن الجنود المغامرين ، نجدنا نضع بعد إليوس Ælius جالوس Gallus (*) ، وفى شىء من الشك ، واحداً أو اثنين من الجنود الانكشارية المارقين أو المماليك ، ومن بعدهم الضباط الفرنسيين والضباط الإيطاليين الذين جرى إلحاقهم على الجيوش المصرية فى الفترة ما بين ١٨١٢ و ١٨٤٠ ، وكل هؤلاء ، لم يقدموا لنا معلومات كثيرة . وعندما نتحدث عن الفئة الثانية ، أو بالأحرى المبشرين بالمسيحية ، والذين جاؤا بعد بالجريف اليسوعى ، نجد أنهم لم يترحلوا فى الجزيرة العربية بصورة علنية أو خفية فيما يتعلق بهد فهم الدينى الحقيقى ، وبالتالي لا نجد من بينهم اسماً شهيراً يمكن أن يوضع داخل هذا السجل . يضاف إلى ذلك أنى لم أسمع عن اسم تاجر أوروبى واحد ، أضاف لما نعرفه شيئاً يذكر عن هذه الأرض ؛ السبب فى ذلك ، أن هؤلاء الرحالة ، الذين زاروا نجد ، على سبيل المثال ، وكانت عيونهم مركزه على الحصان العربى ، كانوا إما من أمثال والين Wallin ، بالجريف Palgrave ، وجوارمانى Guarmani ، أو مبعوثين سياسيين لأمراء أجانب ويحملون مهاماً وتكليفات أوسع ، أو أنهم شأنهم شأن كل من آل - بلنت (***) Blunts ونولد Nolde ، لم يكونوا تجاراً على الإطلاق ، وإنما هم مجرد هواة متحمسين لهذه السلالة من الخيول . هذا يجعلنا نقول : إن غالبية مستكشفى الجزيرة العربية إنما اضطروا إلى الذهاب إليها بدافع من فضولهم الشخصى أو بدافع من أمراء أجانب وتجمعات أجنبية ، سواء أكانوا حجاجاً إلى أمكانها المقدسة ، أم علماء للآثار ، صريحين أو متكرين ، أو مجرد مراقبين عابرين لاجتماعات الجزيرة العربية .

(*) إليوس جالوس : ثانى حاكم رومانى على مصر . (المراجع)

(**) المقصود بالبلنت هنا هما : بلنت وزوجته اللذان قاما برحلة إلى الجزيرة العربية . (المترجم)

وعلى الرغم من قصر قائمة المستكشفين ، إلا أن القارئ يجد أنها تحتوي على أسماء كثيرة ، وأن هذه الأسماء تروى حكاية غير عادية لأناس أصحاب مواهب كبيرة ومتباينة ، - هذه القائمة تضم أناساً مثل نيبور Niebuhr ، وسيتزن Seetzen ، وبركخاردت Burckhardt ، ووالين ، وبيرتون ، وبالجراف ، وهاليفى ، ودوتى ، وبلنت Blunt ، وهيوبر Huber ، وإيوتنج Euting ، وهيرجرونجى Hurgronje ، وجلاسر Glaser ، - هؤلاء الرجال أصحاب أذهان جاده انطوت على حب المغامرة أو حب الشيء الممنوع . ترى ما الذى جعل هؤلاء يخاطرون بحيواتهم وأنفسهم فى أرض جرداء لا يتطلع إليها أحد ؛ أرض بلغت حداً كبيراً من الرتابة بفعل تأثير المؤثرات الطبيعية إلى حد أنها لم تعد تخفى أى سر من الأسرار الحساسة أو الخطيرة ؛ أرض لا يسكنها سوى مجموعة مخلخلة من السكان الفقراء الذين هم كلهم على وتيرة واحدة ونمط واحد ؟ كيف كانت الجزيرة العربية تبدو لأعين هؤلاء المستكشفين عندما يقارنوها بأراضى أخرى ؟

هذا الأمر لم يكن يعنى هؤلاء المستكشفين وحدهم إنما كان يهم أناساً آخرين فى بلد آخر . لو أن العرب نشروا الإسلام وحده ، لو أن العرب عرفوا فقط تلك الفترة من فترات ذلك التوسع العظيم التى استوعبوا بل وامتصوا خلالها من خلال عقيدتهم ولغتهم ، بل وحتى من خلال نمطهم الطبيعى المزيد من الأجانب وذلك على العكس من أية سلالة جاءت قبلهم ، أو حتى بعدهم ، بما فى ذلك أيضاً الهيلينيين ، والرومان ، والأنجلو - سكسونيين أو الروس ، لقبوا أيضاً أصحاب التأثير الأكبر والأول على المصالح الغربية . ولكننا عندما نتذكر أن سكان الجزيرة العربية هم الذين أصلوا اليهودية باعتبارها مصدر السامية وأساسها ، وأنهم هم الذين حددوا ، وإلى حد بعيد ، طابع اليهودية وطابع المسيحية أيضاً ، وأنهم هم أيضاً الذين حددوا توسع وانتشار المفهوم العربى عن علاقة الإنسان بربه وعن علاقة الإنسان بأخيه الإنسان (التى هى باختصار المنظومة الاجتماعية العربية) عندما نتذكر كل ذلك نجد أن الدعاية العربية مازالت تمضى بخطى أسرع وإلى آمام أبعد من أية دعاية أخرى ، إذا عرفنا كل ذلك هل يكون هناك مبرر لعجبنا من أولئك الرجال أصحاب الأذهان الحصيفة والخيال الخصب عندما يتشجعون ويقومون بدراسة هؤلاء السكان فى وطنهم ؟

وأنا هنا أجدنى منساقاً وإلى حد بعيد ، إلى التأمل فى أسباب القوة الاجتماعية فى الجزيرة العربية . وأنا هنا أجد نفسى أقول : لو أن العرق هو المحدد الرئيسى ، فإن الظروف الجغرافية للأرض لابد أن تكون مسئولة عن ذلك إلى حد ما . دم هذا العرق البشرى هو وحياته الاجتماعية اللذان يؤكد الرحالة جميعهم ، أنهم وقفوا عليهما فى أفضل أحوالهما ، يثبت أن هذا العرق من البشر هو أنقى الأعراق القوقازية ، وأن ذلك راجع إلى الحواجز الطبيعية المحيطة بـ"جزيرة العرب" ، والتي حالت بين تلوث سكان هذه الأرض بالملوثات الأجنبية التي سرت بين الأعراق الأخرى التي تلو الأعراف المتوحشة غير المتحضرة ؛ يضاف إلى ذلك أن العربى يدين بذكائه فى بعض أجزائه إلى الظروف المناخية الفريدة التي كونت لدى هذا العربى مراراً وتكراراً مفهوماً مبسطاً عن الله (سبحانه وتعالى) وقوياً على نحو مقنع لمختلف الأجناس البشرية الغربية عن هذا المفهوم .

أغلب الظن ، أن هذه الأرض الفريدة لم تكن مجهولة مطلقاً للغرب ، منذ أن بدأت فيها الحضارة ، وعلى نحو يجعله يتيه شغفاً وقضولاً إلى بينتها . فقد سبق لأوروبا استكشاف الجزيرة العربية ، ثم تناست أوروبا قسماً كبيراً منها ، ثم أعادت اكتشافها مرة أخرى . ويبدو أن الفينيقيين أبلغوا هيرودوت أن عرقهم جاء أصلاً من "البحر Sea المتورد Ruddy" ، وهو المصطلح الذى كان يطلق من قبل على ما نعرفه نحن حالياً باسم الخليج الفارسى . وهيرودوت يقول لنا أيضاً : إن هؤلاء الفينيقيين أنفسهم هم الذين كانوا ينقلون منتجات جنوب الجزيرة العربية فى البحر الأحمر ، ولكنه هنا ربما يكون يتكلم فى شىء من المواربة عن اليهود ، الذين كان لهم ميناء على خليج العقبة ، فى المرحلة الباكه من حياة مملكتهم ، وكانت لهم اتصالات مع الجزء الجنوبى من شبه جزيرة العرب . وفيما يتعلق بالمصريين ، وكيف تعرفوا على الساحل الشرقى من البحر الأحمر نجد أن العالمين بأسماء الأماكن المدونة باللغة الهيروغليفية يشككون فى ذلك ؛ ولكن من الصعوبة بمكان تصديق أن بلاد بنت Punt التي كانوا يجلبون منها التوابل ، لم تكن حتى ولو مجرد جزء من أجزاء الجزيرة العربية .

المعرفة الفينيقية ، والمعرفة العبرية ، وكذلك المعرفة المصرية لها دخل أيضاً بهذا الأمر بقدر تأثيرها على الغرب ؛ هذا يعنى مدى الشكل الذى وصلت إليه هذه المعارف عند الجغرافيين اليونانيين القدامى ، ومدى انتشار هذه المعارف فى أوروبا على أيدى هؤلاء الجغرافيين . ونحن نرى أن التاريخ الذى كتبه هيرودوت فى القرن الخامس قبل ميلاد المسيح (ﷺ) لا بد من أن يكون هو نقطة البداية . فقد قيل إنه بالرغم من معرفة هيرودوت لساحل كامل من سواحل الجزيرة العربية ، والذى يطلق عليه اسم الساحل الأبعد من بين السواحل الجنوبية للأراضى كلها ، وبالرغم أيضاً من وصف هيرودوت للبضائع التى جرى إحضارها من الجزء الجنوبي من هذا الساحل ، فإن بلاد العرب Arabia التى قصدوا هيرودوت كانت تقع إلى الشمال تماماً من شبه الجزيرة الحقيقية . هذا الخطأ يرجع إلى تفسير لا داعى أو مبرر له لمقطوعة واحدة من المقطوعات ، تجاهل هيرودوت فيها ذكر الخليج الفارسى الأمر الذى جعله ينظر إلى الجزيرة العربية باعتبارها امتداداً لبلاد فارس . ولكن هيرودوت ، فى تلك اللحظة ، كان يعبر عن وجهه نظر واسعة تشمل الكتل القارية الكبيرة ، ولم يكن يتوقع أن يهتمه الناس بتجاهل الخليج الذى قال : إن سكاى لاكس Scaylax أبحر فيه ، أو أنه تجاهل أيضاً الامتداد الجنوبي للجزيرة العربية . وفى هذا الصدد ، وعلى حد قول هيرودوت ، فقد أغفل الرجل "الخليج العربى" Arabian Gulf إغفالاً تاماً ، كما أنه كان يعرف وجود هذا الخليج حق المعرفة كما كان يعرف أيضاً مداه وامتداده . والسبب فى ذلك أن هيرودوت كان يعرف أن تلك الشروم الساحلية الضيقة ، والتى لا تعدو أن تكون مجرد شروم تحيط بها الأرض ، لا يتحتم أن يكون لها تأثير على ترتيب القارات . الأرجح هنا أن هيرودوت كان يعرف البحر الشرقى Eastern Sea بشكله الحقيقى وامتداده على أنه الشكل الحقيقى والحجم الحقيقى للجزيرة العربية ؛ ولكن المؤكد أن هيرودوت عندما كان يتحدث عن أرض التوابل إنما كان يقصد جزءاً من شبه جزيرة العرب التى مازلنا نطلق عليها الاسم نفسه Arabia ؛ ولم يكن يقصد الحماد Hamad الجنوبى .

وأغلب الاحتمالات هى أن أحداً من الإغريق لم ير الجزيرة العربية إلا بعد مضى قرن من الزمان . كان الجزء الأول من الأرض الذى جرت مشاهدته ورؤيته يتماثل

فى صخرة رأس مسندم Musandam الوعرة الشامخة التى بدت أمام نيرخوس Near-chus (*) وبقارته كشيء مخيف عندما دخلوا مصب الخليج الفارسى فى أواخر العام ٣٢٥ . وقد بلغنا أن أدميرال الإسكندر الأكبر كان على وشك التوقف عند الخليج الذى تبدي له على الناحية اليمنى وأنه كان على وشك تجاهل ذلك الخليج أيضاً ؛ وبالرغم من أسف ذلك الأدميرال وتدمه ، وبالرغم أيضاً من بقاءه على الشط الذى كان يقف عليه ، إلا أن التقرير الذى أرسله ذلك الأدميرال عن وجود ساحل يمتد ناحية الجنوب فيما وراء الخليج ، أوحى للإسكندر الأكبر بوجود عالم جديد يتعين عليه القيام بغزوه والاستيلاء عليه ، أو ربما يكون قد أوحى له بطريق جديد يؤدى إلى العالم القديم . وفى العام الأخير من حياته هذا الإمبراطور أوفد الرجل سفناً استكشافية إلى الخليج ؛ والأرجح أنه فعل ذلك كى يتأكد من وجود ذلك الامتداد الأرضى المستمر ، على الجانب الجنوبى الغربى من هذا الخليج . ويبدو أن قادة الإسكندر الأكبر كانوا قد وصلوا إلى البحرين أو إلى بعض الجزر البعيدة عن ساحل Coast القراصنة (***) Pirate ، وأنهم زاروا أيضاً الجرهاء (***) Gerra التى كانت محطة تجاربه مزدهرة فى ذلك الوقت ؛ وبناء على التقرير الذى وضعه هؤلاء القادة ، وضع الإمبراطور خطته غير العملية التى بناها على أساس القيام بحمله ساحليه حول شواطئ الجزيرة العربية وصولاً إلى مصر حتى سنى له إخضاع ذلك الشعب العربى الذى لم يرسل له ما يفيد خضوعه له ولحكومه ؛

نيرخوس : قائد الحملة التى أرسلها الإسكندر الأكبر لفتح بلاد الهند ، ويرجع إلى نيرخوس السبب فى تسمية الخليج بالفارسى ؛ إذ إنه مر بسواحه الشرقية التى تطل عليها فارس ، ولم يتعرف على سواحه العربية . (المراجع)

(*) ساحل القراصنة : يمتد هذا الساحل من جنوب شبه جزيرة قطر إلى شبه جزيرة مسندم . وقد ظلت تلك تسمية تطلق على هذا الساحل فى الخرائط والمصورات الجغرافية حتى منتصف القرن التاسع عشر ميلادى حين فرضت بريطانيا سلسلة من الاتفاقيات البحرية على شيوخ هذا الساحل التى أصبح على إثرها يعرف بساحل الهدنة Trucial Coast أو ساحل الصلح البحرى ويعرف حالياً بساحل الإمارات العربية المتحدة . (المراجع)

(***) الجرهاء : كانت الجرهاء أو الجرعاء من أهم الثغور التجارية القديمة فى الخليج ، ولعلها الآن لعقير أو القطيف الواقعة على ساحل الأحساء . وكان أهلها من أغنى سكان العالم القديم حيث كانوا يمارسون نشاطاً تجارياً مهماً مع الهند وفارس والعراق وبلاد العرب الجنوبية . (المراجع)

ولكن أجل الإسكندر الأكبر لم يمهله حتى يخبر بنفسه المعاناة الشديدة والفشل الذريع الذى كان يمكن أن يترتب على ذلك .

ومع ذلك ، ونظراً لأن الأوروبيين كانوا قد استولوا على مصر قبل ذلك بعشر سنوات ، فقد بدأ الإغريق (اليونانيون القدامى) يعرفون ويتعلمون الكثير من أسرار الجزيرة العربية عن طريق التجارة . ونحن نستطيع الوقوف على ما قاله فى الإسكندرية ربابنه البحر الأحمر ، وبعضهم من الإغريق ، هم رؤساء القوافل من الأنباط والسبئيين ، من خلال المعرفة الواسعة التى كشف عنها إراتوسينيز - Eratos thenes ، ذلك الجغرافى العلمى الكبير ، طوال قرن من الغزو المقدونى . هذا الجغرافى العلمى الكبير يرى ، على حد علمه غير الكامل ، أننا يتعين علينا ، فى عصرنا الحاضر ، أن ننسب الفضل إلى كتابه الأصيل الذى ضاع وخسرناه ، ولم يعد يتبقى لنا منه سوى بعض المقتطفات القليلة والمواجيز المختصرة التى أعدها استرابو Strabo لبعض فصول ذلك الكتاب ؛ ولكن هذه المقتطفات والمواجيز من بينها بعض المقطوعات التى تتصل بجزيرة العرب بصفة خاصة . استرابو هذا الذى كان واحداً من أمناء مكتبة الإسكندرية كان يعرف حقائق الطابع العام للحماد Hamad (الصحراء) الجنوبية القريبة من بيترا Petra (بالرغم من مبالغته فى عرض واتساع تلك الحماد (الصحراء) وقياساتها من الغرب إلى الشرق) ؛ كما أنه كان يقدر طول شبه الجزيرة الشاسعة بحوالى مائه ميل . كما كان الرجل على علم أيضاً برقعة شاسعة من الأرض القاحلة ، تقع جنوب الحماد ، وتتكون فى معظمها من الرمال ، وفيها حياة نباتية شوكية ، وقله قليلة من الأبيار وواحات النخيل ، ويسكنها مربو الإبل الذين يسكنون الخيام - رهى الرقعة التى تحولت فيما بعد إلى منطقة فيها وفرة ونماء كثير . كانت تعيش فى تلك المنطقة حياة حيوانية كبيرة ولكن الحصان العربى لم يكن من بين حيوانات هذه الحياة . كما كان استرابو يعرف أيضاً شيئاً عن أمم هذه المنطقة ، ومنها أمة سبأ والقبائل المنيائية Minaean وحضارتها فى اليمن ، كما كان يعرف بعض الأشياء أيضاً عن أرض البخور فى حضرموت ، وعن طرق القوافل التى كانت تتجه من الجزيرة العربية

إلى كل من الجرهاء Gerra. على الخليج الفارسي ، وعبر تهامة (*) إلى رأس خليج العقبة .

في كل الأحوال ، أصبح البحر الأحمر معروفاً تماماً للإغريق المصريين مثلما كانت أوكساين Euxine معروفة للبيزنطيين . ويبدو أن كلاً من أجثارشيدس Agatharchides هو وأرتيمودوروس Artimdorus ، وهذا نقلاً عن جاءوا بعدهما من الكتاب ، كانت لديهما معرفة مفصلة عن شاطئ البحر الأحمر . ومع ذلك تردد الربابنه المصريون على امتداد سنوات كثيرة ، في زيارة أى جزء من أجزاء سواحل الجزيرة العربية التالية لباب المنذب ؛ كما كان التجار الإغريق المقيمون في منطقة الخليج الفارسي ، وبخاصة في منطقة الجرهاء ، يرسلون بضاعتهم بصورة مستمرة إلى مدينة بيترا (**) Petra عن طريق البر . ولكن التجارة المحيطية مع الصومال والأجزاء القصية من إفريقيا ، ومع الهند ومع سيلان بقيت لمدة طويلة في أيدي عرب اليمن وحضرموت ؛ وكان جنوب غرب الجزيرة العربية ، ما يزال تحت الحكم المسيحي ، والمصدر الرئيسي للأحجار الكريمة والمعادن ، والصمغ والتوابل ، التي كانت تمثل في العالم القديم آخر صيحات الترف والبذخ . وذاع صيت اليمن السعيد وأصبح يعرفه القاصي والداني ، الأمر الذي أدى إلى إثارة حفيظة روما . كان عرب ذلك الزمان ، شأنهم شأن الساميين الآخرين ، ينظر الناس إليهم باعتبارهم مصاصي دماء الغرب ، ومن هنا أيد الرأي العام أوغسطس Augustus في قراره الذي اتخذته بشأن تحرى ثروات هؤلاء العرب وثراء أراضيهم ، والاستيلاء على تجارتهم وما لديهم من ذهب إذا ما تطلب الأمر ذلك .

(*) تهامة : تطلق على المنطقة الساحلية الضيقة الموازية لامتداد البحر الأحمر من اليمن جنوباً إلى العقبة شمالاً وتحجزها عن داخل شبه الجزيرة العربية سلسلة جبال الشراة - أعظم جبال العرب - وسميت تهامة بذلك الاسم من «التهم» ، وهو شدة الحرارة وركود الرياح ولانخفاض أرضها سميت بالغور . (المراجع)
(**) بيترا : أو البتراء وهي عاصمة دولة الأنباط والاسم في حد ذاته ترجمة حرفية للكلمة اللاتينية Petra التي تعنى الصخرة أو الحجر . (المراجع)

وتحت قيادة إيلْيوس Aelius جالوس Gallus ، حاكم مصر ، والذي ربما يكون هو الآخر قد نصح الإمبراطور بالقيام بهذه المغامرة ، جرد الإمبراطور أول وربما آخر قوة عسكرية أوفدتها قوة أوروبية لغزو الجزيرة العربية من الداخل (*) . وهنا يتعين علينا الثناء على استرابو Strabo ، الذي كان من أصدقاء قائد هذه القوة ، الرواية التي أوردتها عن هذه الحملة . ويعد إنفاق الوقت والأموال على إقامة وبناء أسطول حربي ، أبحر جالوس Gallus على رأس هذا الأسطول من السويس ، وقام بإرشاده وتوجيهه أمير الأنباط الذي سبق أن نسق معه هذه الخطة ، إلى ميناء يدعى ليفكى Levke ، ويقع على الساحل الشرقي للبحر الأحمر . وقد أسفر هواء تهامة المحمل بالأويثة عن تأخير طويل وانتشار المرض مثمنا حدث للحملة المصرية التي قام بها طوسون باشا في العام ١٨١١ الميلادي ؛ وترتب على ذلك القيام بمسيرة شاقة عبر أراضي شحيحة الماء ، وصولاً إلى منطقة نجرانا Nagrana الخصبة . واستولى جالوس على تلك المنطقة بسهولة ويسر . وبعد ذلك بستة أيام دارت معركة على نهر من الأنهار ، وأمكن هزيمة العرب غير المسلحين تسليحاً جيداً ، هزيمة ساحقة ، وأجبروا على فتح الطريق المؤدى إلى بعض المدن المبنية بناء حسناً ، والتي كانت مارايا Mariaba المدينة الرئيسية بين هذه المدن . ومن مدينة أخرى هي مدينة كاربيتا Caripeta ، ورد تقرير يفيد أن أرض بلاد البخور لا تبعد عن هذه المدينة سوى مسير يومين . ولكن الروماني كان يسير ويواصل سيره طوال ستة أشهر ، ولذلك عانى الكثير ولم يعثر إلا على القليل من تلك الثروة التي جاء إلى هنا باحثاً عنها ، ومن هنا تبددت أحلام هذا الروماني وأوهامه عن ما يسمى اليمن Araby المبارك Blest . عاد الروماني مرة ثانية إلى نجران ، ثم اتجه منها ليصل بعد ستين يوماً إلى الحجر Hegra ، الواقعة داخل الحدود النبطية الصديقة ، ثم نقل قواته بالقوارب خلال أحد عشر يوماً إلى مايوس Myos هورمز Hormos ، على الشاطئ المصري ، ليترك الجزيرة بعد ذلك وإلى الأبد ، وراح يلعن كل أولئك الذين

(*) يرجع تاريخ هذه الحملة إلى عام ٢٤ ق. م . ونتيجة لفضول تلك الحملة عدل الرومان عن معاودة الكرة وعملوا على توثيق علاقاتهم التجارية بالملوك الحميريين في اليمن بدلاً من سياسة الغزو . (المراجع)

أرشدوه فى تلك الأرض . ونجد استرايو يكرر وبلا أى حرج شكاوى صديقه من خيانة الأنباط ؛ ولكن يبدو أن الرومانى بعد أن بدأ بفكرة غير حقيقية وزائفة تماماً عن أرض الجزيرة العربية ، وبعد أن رآها على حقيقتها ، أراد أن يستفيد من فشله على أفضل نحو ممكن ؛ ولو استمر هو ، أو السلطات الرومية ، فى تصديق أن هناك الدورادو (*) Eldorado أخرى فى الجزيرة العربية ، وأن المرشدين الزائفين منعوه منها ، فإنه لا هو ولا أى شخص آخر يمكن أن يحاول من جديد العثور على ذلك البلد الخيالى الملى بالذهب .

مسألة الطريق الذى سلكه إيليو س جالوس والمكان الذى ذهب إليه جرت مناقشتها مناقشة مستفيضة . فى هذه الأرض ثابتة الأسماء نجد أن نجرانا Negrana بواحتها الخصبة هى مرادف نجران Nejrان وأن مرادف مارايا Mariaba هو مأرب Marib ، الذى هو الموقع الحقيقى لمدينة مارايا السبئية (١) ؛ كما أن هناك تطابق أيضاً بين المسافة التى تقدر بمسير يومين إلى أرض البخور والمسافة التى تفصل وادى مأرب عن وديان حضرموت العليا ؛ وهذا يدل على أن اليمن بمثابة الهدف النهائى الذى كان الرومانى يبتغيه ؛ وهذا هو ما يسلم به الرحالة الأوروبى الوحيد الذى عاش فى كل من مأرب ونجران ، ألا وهو جوزيف Joseph هاليفى Halevy ، ومن بعده جلاسر Glaser . من هنا فإن الحجر Hegra لا يمكن تحديد مكانها فى أى موقع قريب من المكان المخصص لمدينة ليفكى Levke ، أى على دائرة العرض الخامسة والعشرين ، وفى مواجهة مايوس Myos هورمز Hormos ؛ لأن أى جيش من الجيوش لا يمكن له الوصول من نجران إلى هذه البلدة خلال ذلك العدد الصغير من الأيام والذى يقدر بستين يوماً ، يقطع الجيش خلالها قرابة الألف ميل فى أرض مثل أرض الجزيرة العربية ؛ ولكن يجب أن لا يغيب عنا أن الوجود فى حوراء Haura ، التى هى الميناء الداخلى للحجر ، يعنى أن إنفاق أحد عشر يوماً فى الرحلة من الحجر إلى مايوس هورمز ليست بالشىء القليل أو الكثير .

(*) الالدرادو El Dorado : مدينة من نسج الخيال تعج بالذهب (المترجم)

التقرير الذى ورد عن هذه الحملة لابد أن يكون قد أضفى المزيد من الدقة على الآراء الغامضة المعاصرة المتعلقة بغربى الجزيرة العربية ، نظراً لأن هذا التقرير أورد معياراً دقيقاً وسليماً للمسافة . وهذه هى المرة الأولى ، التى نجد فيها أن ساعات القوافل متطابقة مع ساعات المسيرة العسكرية الرومانية . يضاف إلى ذلك ، أن الجانب الشرقى من شبه الجزيرة العربية ، أصبح معروفاً تماماً ، وذلك بفضل الحملات البحرية التى يعزو بلنى Pliny القيام بها إلى "إبيفانس" Epiphanes ، الذى ربما كان هو الملك أنطيوخس Antiochus الرابع ، ملك سوريا . فى ذلك الوقت كان البحارة الإغريق - المصريون قد بدءوا يتجاسرون ويخرجون من البحر الأحمر ، ويبحرون بمحاذاة الساحل فى اتجاه الهند ، وذلك بطول الساحل الجنوبى من شبه الجزيرة العربية ؛ وفى ذلك الوقت نفسه تعين على هيبالوس Hipalus القيام برحلة من سوقطره إلى بلاد الهند Indus . هذا المؤلف المجهول الذى ألف الكتاب المعنون (*) Periplus of the Red Sea ، فى أواخر القرن الأول من عصرنا الذى نعيش فيه ، كان يعلم أن من المفيد له أن يتعرف الساحل الغربى من الجزيرة العربية . فقد تكاثرت وتراكت على وجه السرعة خلال هذا القرن الأخبار الخاصة بمسارات القوافل وأخبار المحطات فيما بين بيترا ، والجرهاء وأرض سبأ وفيما بين الجرهاء وعمان وحضرموت . يضاف إلى ذلك أننا نجد فى مؤلفات بلنى قوائم بأسماء القبائل التى فى داخل الجزيرة العربية ، وبعض أسماء قليلة خاصة ببلدان وقرى وسط الجزيرة العربية ، هذا بالإضافة إلى رؤية أوثق وأوضح لكل من العرب الرحل والعرب المستقرين ؛ ولكن ذلك الجغرافى الرومانى ، كان يكتب قبل أقول السلطنة القديمة بوقت قصير ، ولذلك سار على نهج المصادر نفسها ، إلى

(*) Periplus of the Red Sea : يعد هذا الكتاب من المصادر المهمة التى تحدثت عن التعاملات التجارية القديمة بين جنوب الجزيرة العربية والمناطق المجاورة لها .

ويعرف هذا الكتاب باسم الطواف حول البحر الأرتيرى Periplus Maris Erythraei ، والبحر الأرتيرى - الذى عرفه هوجارث بالبحر الأحمر - كان يطلق عموماً على الجزء الغربى من المحيط الهندى . والكتاب وضع منذ حوالى تسعة عشر ونصف قرن ، ومن المرجح أن يكون مؤلفه أحد الأفارقة الذين عاشوا فى الإسكندرية فى القرن الأول للميلاد (٦٠ م) . (المراجع)

الحد الذي يجعلنا نتخطاه ومنتقل إلى أعمال ومؤلفات كلوديوس Claudius ، بطليموس Ptolemy ، الذي أذى استعراضه للعالم المعروف لنا ، إلى تحديد الأفكار الجغرافية عند كل من الأوروبيين والآسيويين لقرون قادمة .

أما بطليموس السكندري ، الذي كان من علماء الرياضيات والفلك ، والذي ذاع صيته بعد قرن تقريباً من وفاة بلني Pliny ، عندما كانت الإمبراطورية الرومانية قد وصلت إلى أوجها في ظل حكم أسرة أنطونين Antonine الملكية ، فقد آل على نفسه تحمل مسؤولية القيام بعمل أطلس للعالم المأهول . لم يكن بطليموس السكندري جغرافياً وصفيّاً ، ولذلك أراد لكتابه أن يكون مجرد تعليق على خرائطه . هذه الخرائط لم نحصل عليها لا من يده ولا من يد أى من معاصريه ؛ ولكن الذى بقى لنا هو تعليقه على هذه الخرائط ، وقد أمكن إعادة رسم هذه الخرائط عن طريق تلك التعليقات . وقد سار بطليموس على الدرب نفسه الذى سار فيه كل من هباركوس Hipparchus وإراتوسينيز Eratosthenes ، ولكنه أدخل على أسلوبيهما شيئاً من التحسين ، فقد قسم بطليموس السكندري العالم عن طريق دوائر العرض ، محسوبة من خط الاستواء ، وخطوط الطول محسوبة من خط السميت أو الزوال الذى رسمه خلال أبعاد نقطه معروفة له على سطح الأرض فى المحيط الغربى ، أو بالتحديد فى جزيرة فرول Ferrol . ونحن عندما نتتبع جغرافياً أحدث عهداً ، هو مارينوس Marinus الصورانى (*) ، الذى ضاعت مؤلفاته ، نجد أنه كان يرمى إلى ربط كل النقاط المهمة التى لديه معلومات عنها ، بدوائر العرض وخطوط الطول التى رسمها بطليموس السكندري . خلاصة القول هى : أن مارينوس استفاد من الدلائل الموجودة فى زمنه سواء أكانت بيانات أم حسابات قام بها الجغرافيون السابقون ، أو كشوف أو بيانات بحمولات السفن ، أو تسجيلات لمسارات الجيوش والتجارة ، والمستكشفين ، ورجال القوافل أو تقديرات مبنية على ملاحظات لاستمرار ضوء الشمس ، أو المواقع النسبية للنجوم فى بعض المواقع من الجهات الأصلية ، استفاد من كل ذلك بأن وقّع حصيلته من الأسماء

(*) نسبة إلى مدينة صور فى لبنان (المترجم)

الجغرافية على خرائطه ، وراح يدون بعد ذلك على شكل جداول المساويات الرياضية للمواقع المحددة لهذه الأسماء ولم يفعل مارينوس أكثر ولا أقل مما يفعله رسامو الخرائط في أيامنا هذه ، عندما يقومون بتسمية نقاط محده في مناطق لم يجر مسحها ، ويعطون كنتورات تقليدية لتضاريس الأرض ، ثم يحدون منحنيات الأنهار التي لا يعرفون مساراتها الدقيقة أو المضبوطة .

على أية حال ، ونظراً لأن بطليموس السكندري أضاف إلى خرائطه تعليقات على شكل جداول ، فقد جرى اتهامه في الوقت الحاضر بأن دقته تقوم على الغش والخداع ؛ كما لو كانت جداوله التي أضافها ترمى إلى الإيحاء بأن كل موقع من المواقع قد جرت مراقبته مراقبة فلكية . من ذلك ، على سبيل المثال ، أن بنبرى Bunbury اتهم بطليموس بأنه فرض تحشيه على الفراغات التي في خريطته السادسة ، أو بالأحرى خارطة الجزيرة العربية تتمثل في أسماء خيالية ، كان يهدف من ورائها إلى استعراض لا طائل من ورائه ولا نفع منه إذ لا يعدو أن يكون مجرد مواقع خيالية . هذا الاتهام ، جاء بمثابة وصمة على جبين العمل الفذ الذي قام به بنبرى Bunbury ، ولكن يمكن أن يعزوه بالقدر نفسه إلى سوء فهم بنبرى للطابع الحقيقي للكتاب الذي ألفه بطليموس السكندري ، وبالشكل الذي سبقت الإشارة إليه ، كما يمكن أن يعزو ذلك أيضاً إلى جهل بنبرى بذلك الذي جرى تعلمه مؤخراً عن الجزيرة العربية من الداخل ، وذلك عن طريق الحملات المصرية التي جُردت على الجزيرة العربية في الجزء الأول من القرن التاسع عشر . وكل أولئك الذين يعرفون المعلومات التي استقاها منجن Mengin وجومار Jomard من الأوروبيين الذي صاحبوا تلك الحملات المصرية ، ومن المفكرة التي أعدها سادلير Sadlier ، والتي جرى استقاؤها أيضاً من التقارير الوطنية الموثوق بها لا يمكن أن يقولوا :

لم تكن هناك مستوطنات في جزء كبير من الأراضي التي حُدِّت لهم (المقصود هنا أسماء الأماكن الداخلية من الجزيرة العربية عند بطليموس السكندري) وإذا كان حصر هذه الأسماء يقوم بحق على أساس محدد ومتين ، فإن المواقع التي جرى

تحديدها بهذه الطريقة يمكن أن تكون مجرد أبيار كانت بمثابة أماكن يتوقف عندها البدر ، أو مجرد بقاع خصبة في الوديان ، التي كانوا ينصبون فيها خيامهم ويرعون فيها قطعانهم .^(٢)

كان حصر بطليموس السكندري لحوالي مائة وأربعة عشر مدينة أو قرية في اليمن السعيد ، وذلك في ضوء ما ورد على لسان سبرنجر Sprenger في العام ١٨٧٥ الميلادي ، في بحثه العلمي القيم المعنون "الجغرافيا القديمة للجزيرة العربية" . ويجب أن لا ننسى أن سبرنجر استعاد الثقة والشهرة والمصداقية ، التي كان بطليموس يحظى بها في العصور الوسيطة . ولم يثبت سبرنجر أن بطليموس السكندري كان على علم فقط بطابع شبه الجزيرة العربية ، والأطراف الوعرة لسواحلها ، بما في ذلك بروزها من الطرف الجنوبي الشرقي ، التي كان بلنى يجهل تماماً ؛ وإنما حصل الرجل أيضاً من أولئك الذين سبقوه ومن أفراد القوافل ، على قوائم حقيقية بالمحطات ، التي حقق مواقع الكثير منها ووقعها بدقة بالغة على الخارطة التي قام هو بإعدادها ، وبحيث يمكن التعرف عليها في ضوء المستوطنات الواحية القائمة بالفعل . وفي كثير من الأحيان نجد أن الإلحاح على اسم من الأسماء يسفر عن توكيد هذا الاسم توكيداً تاماً . وعلى سبيل المثال ، فإن مدينة دوماثيا Dumaetha ، التي حدد بطليموس مكانها خارج الحدود الشمالية لليمن السعيد ، لا بد من أن تكون هي تلك المدينة التي كانوا ، في العصور الوسيطة ، يطلقون عليها اسم دومت^(*) Daumet ، التي هي حالياً بمثابة القرية الرئيسة في واحة الجوف^(**) . والحجر Hejr^(***) التي اشتهرت في "أزمان الجاهلية" بأنها كانت مقراً للمملكة^(****) ، والتي هي الآن مدائن

(*) دومت : المقصود بها دومة الجندل . (المراجع)

(**) واحة الجوف : تقع هذه الواحة على بعد متساو من مختلف تخوم الجزء الشمالي من الجزيرة العربية وجنوبيها والرياض والمدن المقدسة ، ويفتخر سكانها بتسميتها «جوف الدنيا» . (المراجع)

(***) الحجر : من أهم الحواضر التي عاشت فيها قبائل ثمود ، وهي عبارة عن منطقة صخرية قاحلة تغطيها جبال منعزلة يطلق عليها اسم الأثالب . وقد ارتبط اسم مدينة الحجر بالنبي صالح ، ولكن الباحثين المحدثين حددوها بمدينة الخريبة التي تبعد عن مدائن صالح بنحو عشرة أميال . (المراجع)

(****) المملكة : المقصود بها مملكة الأنباط التي كانت تمتد من خليج العقبة إلى المناطق الداخلية من الصحراء . (المراجع)

صالح Medayin Salih ، هي المدينة نفسها التي أطلق عليها بطليموس السكندري اسم إجرا Egra . كما أن المدينة التي أطلق عليها بطليموس السكندري اسم ثيم Thaim هي مدينة تيماء الحالية ، والتي كشفت نقوشها عن إنها كانت تحتوى على معابد وعلى شكل من أشكال الحضارة يعود إلى العام ٥٠٠ قبل الميلاد . تيماء هذه هي تيماء Tama (سيدنا) أيوب الصديق . ومدينة لاثارياً Latharippa ، التي تحدد مكانها فى الداخل بعد مدينة أيامبيا Iambia (ينبع حالياً) ، تذكرنا بمدينة lathrippa التي تحدث عنها ستيفن Sephen البيزنطى ، كما أن مدينة يثرب Yathrib التي وردت فى الموروث الغربى القديم ، هي الآن المدينة المنورة ، مدينة المدائن . ومع وجود وتوفر الكثير من هذه التحقيقات ، من هو الناقد العاقل الذى يمكن أن ينكر أن خارطة بطليموس السكندري قد رسمها صاحبها بقصد طيب ونية سليمة ، وأنها كانت تمثل بالفعل حقائق عصره ؟ كما أنه لا يحق لأى ناقد عاقل أن يقلل من شأن هذه الخارطة لعيوبها الواضحة . وإذا كان الجغرافيون ، فى أيامنا هذه ، يجدون أن مسارات الرحالة ، التي جرى تحديدها باستعمال البوصلة المنشورية والساعة ، معرضة للأخطاء التي من قبيل المبالغة ، ومن قبيل العيوب ، الأمر الذي يجعلها غير ذى قيمة عند رسم الخرائط ، فما لنا بدقة خارطة جرى رسمها اعتمادا على تقديرات سير الإبل ، والتي كان القياس فيها يتم عن طريق ضوء الشمس ؟ المواقع التي من هذا القبيل والتي يجرى تحديدها بتباين يقل عن خمسين ميلاً من أماكنها الحقيقية تعد شيئاً جميلاً ومبهراً .

بدأ بطليموس السكندري ، شأنه شأن من سبقوه ، بإفراط عام فى تقديره لخطوط الطول الخاصة بكتله الأرض القارية فى كل من أوروبا وآسيا ؛ وهنا ينبغى علينا أن نتوقع شيئاً من المبالغة فى أقسام قياس الغطاسين الشرقى والغربى . ونحن نجد ، على سبيل المثال ، فراغاً كبيراً بين كل من الساحل المصرى والساحل الكارمينى Carmanian ؛ وفى الشمال ، وبخاصة فى المناطق التي تاكد فيها أفراد القوافل من عرض اليابسة ، نجد أن التجاوز كان يجرى التعامل معه عن طريق توسيع البحر الشرقى الذى لم يكن معروفاً معرفة كاملة ، وفى البحر الجنوبي الذى اشتهر بسوء سمعته عند البحارة منذ أيام نيرخوس Nearchus ، وأن خليج إريثريا Erythraean

قد انكمش إلى مجرد مضيق ، وهنا تعين على بطليموس توسيع الأرض غير المعروفة أو المجهولة . هذا الخطأ الكبير ، إضافة إلى الشك في طبيعة خط الساحل ، على حد قول رسام الخرائط الحديث ، وعندما لا تتوافر له أبحاث عن إمارة البحر كى يسترشد بها ، هما اللذان شوها شكل شبه جزيرة العرب في الخارطة التى رسمها بطليموس السكندرى ، وهما اللذان أديا إلى ذلك الخطأ الختمى فى المواقع النسبية للمحطات الداخلية . وبالتالي كان لابد من حدوث ذلك الخطأ العرفى أو الاصطلاحى فى ترتيب هذه المحطات . وفى المواقع التى كان يجرى فيها تحديد المواقع اعتماداً على السماع عن الغير وباستخدام معيار القياس ، الذى يصبح غير دقيق لا بتغير القدرات والظروف الخاصة بمختلف المشائين Marchers ، وإنما بفعل الحقيقة التى مفادها أن تضاريس الأرض لا تسمح فى أغلب الأحيان بالمشى المباشر من نقطة إلى أخرى ، وهنا يصبح هناك متسع للتعديل والتغيير الذاتى ، وإقحام الحب العريزى للتناسق وكراهية الفراغات الخالية . ونحن عندما نتدبر ونذكر أن هذه الميول والاتجاهات لم يجر التغلب عليها إلا بصورة طفيفة فى أحدث الخرائط التى رسمت لجزيرة العرب ، سوف لا نقسو على بطليموس لمجرد أنه ضيق الصحراء الشمالية (وهذا الخطأ جرى تصحيحه فى جيلنا نحن) ، وإزاحته لنجران إلى أقصى الجنوب .

وفيما يتعلق بالأنهار ، فقد أوضح بطليموس السكندرى مصادر خمسة منها ، كما حدد أيضاً مصبات ثلاثة من هذه الأنهار . ومن هنا حققت عليه إدانة النقاد له عندما قالوا وعارضوا بحق وجود أية أنهار فى شبه الجزيرة العربية . كان يجدر بهؤلاء النقاد أن يثنوا على بطليموس من ناحية أنه لم يحدد عدداً أكبر من الأنهار فى تلك الأرض العامرة بالوديان الكبيرة ، التى تمتلئ وتفيض فى بعض المواسم والفصول ، ومن ناحية أخرى لأنه أوضح فى كل هذه الحالات الخمس وبلا أدنى شك وجود وديان بعينها والتى تنقل مياه أكثر من أية وديان أخرى فى جزيرة العرب . وإذا كان ذلك الذى أشار إليه بطليموس السكندرى باسم باتيوس Batius هو وادى Wady حمد Hamd ، فإن القائمين على أمر قافلته كانوا على صواب عندما استخلصوا ذلك الوادى من بين الينابيع الفيضة فى حرة خيبر . (ونهر) لار Lar عند بطليموس ، ينساب مارا بنجارا

Nagara (نجران) إنما يمثل وبلا أدنى شك المياه التي تتجمع من عسير ونجران في وادي الدواسر ، ثم تجرى بعد ذلك في اتجاه الشمال الشرقي إلى مكان ما يزال غير مؤكد إلى يومنا هذا . ولو جعل بطليموس ذلك المجرى يمتد متجهاً مباشرة إلى الخليج الفارسي ، وقد أوضح بطريق الخطأ امتنانه لانخفاض الأرض بشكل عام ، كما كشف أيضاً عن معرفته لوادي حنيقة الكبير في العارض ، كما كشف أيضاً عن معرفته لتلك التدفقات المائية الغامضة المتجهة شرقاً والقادمة من هضبة نجد ، والتي كانت تتجمع ، وإلى وقت قريب ، في كل الخرائط ، على شكل نهر دائم هو نهر عفتان Aftan . واقع الأمر أن النظرية البطلمية عن وجود تصريف سطحي مستمر عبر شبه الجزيرة العربية ، يبدأ من وادي الدواسر ويتجه صوب الخليج ، هذه النظرية لم يتخل عنها بعد كل الجغرافيين .

نحن نتعرف في النوافير التي أشار إليها بطليموس السكندري في مدينة ستيكس Styx ، والتي لم يعزو إليها أي تسرب خارجي نحو الساحل ، نتعرف في هذه النوافير على المياه الدائمة في بلاد سبأ ، التي صادف فيها إيلوس Aelius جالوس Gallus نهراً . في هذه المنطقة أيضاً سجل كل من أرنود Arnaud وهاليفي Halevy اكتشاف مياه جارية ، تجمعت ذات يوم على شكل مستودع خلف سد مأرب العظيم ، هذه المياه الجارية يجري حالياً تبديدها في رمال الجنوب الشرقي . وهذا الذي أطلق عليه بطليموس السكندري اسم برايون Prion ، ويقع على الساحل الجنوبي هو وادي حضر موت بلا أدنى شك ، وقد ورد ذكر هذا الوادي في مؤلفات كل من هيرش Hirsch وآل بنت Bents ، على إنه مجرى دائم في الجزء العلوي من مجراه . والجزء المنخفض من مجرى هذا الوادي ما يزال مجهولاً ؛ ولكن إذا كانت مياه هذا الوادي لا تصل إلى البحر فإن مياه المنخفض الكبير في هذا الوادي تصل فعلاً إلى البحر . يضاف إلى ذلك أن الينابيع الموجودة عند أعالي برايون Prion قد حدد بطليموس مواقعها بدقة بالقرب من ينابيع لار Lar ، ولكنها تعد بعيدة جداً من ناحية الشمال ومن ناحية الشرق والسبب في ذلك هو الخطأ الذي ارتكبه بطليموس ، فيما يتعلق بخطوط الطول ، والذي ترتب عليه ترحيل نجران Nejrان ناحية الصحراء الكبرى . وأخيراً هناك أيضاً نوافير

أو يتابع عمانوم (*) Omanum التي لا يمثلها بطليموس أو يشير إليها بأنها دائمة وتصل إلى البحر ، وهي تمثل مجرد مجموعة واحدة من مجموعات نوافير عمان كثيرة العدد التي توجد في الجبل الأخضر ، ولكن مياهها تصل إلى الساحل من تحت مجرى الوادي : وهذا هو أيضاً حال المجارى المائية المتقطعة لكل من وادي سمايل Semail ووادي طين Tyin .

لقد قلنا وأوردنا أكثر من المطلوب لنثبت أن خارطة بطليموس السكندري كانت تمثل في واقع الأمر أفضل المعلومات التي تيسرت لرجال القوافل ، سواء جمعها بطليموس هو بنفسه ، أو قام البحارة بجمعها ، أم جمعها الجغرافيون القدامى يوم أن كانت القوافل تنتقل حرة عبر صحراوات وواحات شبه الجزيرة العربية ، وذلك على العكس من تقييد حركة تلك القوافل بعد ذلك طوال قرون كثيرة جداً بعد ذلك ؛ وبالرغم من عيوب خرائط بطليموس ونقائصها ، يتعين علينا التسليم بأن هذا الرجل حقق تقدماً علمياً مذهلاً على معرفة أولئك الذين سبقوه ، أو بالأحرى على المعارف التي جاء بها ذلك السلف . وإذا كانت نظرية أو طريقة بطليموس لم تشر إلى المحطات الداخلية ، أو الجبال ، أو الوديان في أماكنها الصحيحة ، فإنها خدمت في تحديد المواقع النسبية لهذه المحطات ، أو الجبال أو الوديان ، أو إنها ، فى أسوأ الأحوال حددت رأى بطليموس الشخصى فى تلك المواضع . ولو كان موقع هذا المواضع ، أكثر خطأ مما هى عليه ، لكننا مازلنا نجدها أكثر فائدة من حيث إنها أكثر تحديداً عندما نتعامل معها ؛ وهذا أقيم لنا ، مما لو تعاملنا مع هذه المواضع ، اعتماداً على البحث العلمى الوصفى الذى انتهجه بلنى Pliny ، على نطاق واسع داخل حدود الجزيرة العربية الشاسعة .

(*) عرفت عمان فى المراحل التاريخية المختلفة بأكثر من اسم ومن أبرز أسمائها "مجان" و"مزون" و"عمان" ؛ حيث يرتبط كل منها ببعيد حضارى أو تاريخى محدد . فاسم "مجان" ارتبط بما اشتهرت به من صناعه السفن وصهر النحاس حسب لغة السومريين حيث كانت تربطهم بعمان صلات تجارية وبحرية عدة . وكان السومريون يطلقون عليها فى لوحاتهم "أرض مجان" أما اسم "مزون" فإنه ارتبط بوفرة الموارد المائية فى عمان فى فترات تاريخية سابقة وذلك بالقياس إلى البلدان العربية المجاورة لها . وكلمة "مزون" مشتقة من كلمة "المن" وهى السحاب والماء الغزير المتدفق ولعل هذا يفسر قيام وازدهار الزراعة فى عمان منذ القدم وما صاحبها من حضارة أيضاً . (المترجم)

أما الجغرافيون الإغريق والرومان الذين جاؤا بعد ذلك ، والذين أمكن الحفاظ على ما قالوه عن جزيرة العرب ، فلم يتخطوا بطليموس السكندري . ولو قدر للبحث الذى كتبه مارسيان Marcian تحت عنوان : Periplus أن يقابل بحظ أوفر ، فلربما تمكنا بفضل من وضع المزيد من التفاصيل على خريطة ذلك السكندري . ولكن الذى تبقى لنا من تلك الأسماء لا يعدو أن يكون عشرة أسماء فقط وذلك من بين أسماء أربعة وخمسين قبيلة ، وأسماء مائة وستين بلدة وقرية ، وخمسة عشر سلسلة جبلية ، وأربعة أنهار رئيسية ، إلخ التى زعم جغرافى القرن الخامس أنه حدد مواضعها فى اليمن Arabia السعيد Felix . يضاف إلى ذلك أيضاً أن ستيفن Stephen البيزنطى ، الذى أورد أسماء عربية كثيرة ، ولم يشر إلى مواضعها إلا على نحو شديد الغموض ، لم يحدث تقدماً فى العلم . ستيفن هذا الذى يعد أول من أَلف معجماً جغرافياً - وهذه عملية مضمّنة ، تبعه فيها مسلمون كثيرون - لم يسهم فى طبوغرافية الجزيرة العربية سوى بتصحيح مدينة لاثريا Lathrippa التى وردت عند بطليموس السكندري ، إلى شكل يجعل هذه المدينة تنطبق على يثرب yathrib - المدينة Medina التى لا تقبل الشك أو الجدل . ولكننا نعرف من ستيفن أنه كانت هناك معلومات مدونه عن شبه جزيرة العرب ، فى عصر ذلك الرجل ، وأن تلك المعلومات لم تصل إلينا وبخاصة ذلك الكتاب الذى أَلفه جلاوكس Glaucus تحت عنوان "شئون الجزيرة العربية" Arabian Matters .

مؤرخو أواخر الإمبراطورية لم يضيفوا شيئاً . فى عهد بطليموس السكندري دُفعت الإدارة الرومانية إلى مسافة بعيدة داخل شبه الجزيرة العربية . وعندما حول تراجان Trajan أرض الأنباط إلى مقاطعة من مقاطعاته ، لم يضاف إليها ملحقات الحمَد Hamad الجنوبية البعيدة ، اللهم باستثناء تلك الملحقات التى كانت على ساحل البحر الأحمر . وفى هذه الملحقات التى على البحر الأحمر ، أدت الأسباب المالية إلى الاحتفاظ بميناء على خط عرض ٢٥ ، ولم يجر التخلي عن هذا الميناء إلى أن جاء عصر جوستينيان Justinian . وبقيت بقية الجزيرة العربية خارج نطاق مجال الأسلحة الرومانية ، كما بقيت أيضاً - إلا فى أحيان نادرة جداً - خارج نطاق مجال

الدبلوماسية الرومانية . ومع ذلك ، كانت الحكومة البيزنطية تهتم اهتماماً مباشراً بالقوى العربية فى شمال الجزيرة العربية . وهؤلاء هم شعراء الجاهلية من أبناء المنطقة يتحدثون عن علاقات مع الرومان فى بـُسترة Bostra وفى دمشق ؛ كما اهتمت الإمبراطورية ، فى فترة من الفترات ، بشئون القسم الجنوبى الغربى من الجزيرة العربية ، وذلك عندما حرضت ملك الحبشة على التدخل فى اليمن نيابة عن المسيحيين . ولكن المؤرخ بروكوبيوس Procopius أورد حقيقة مفادها أن حملة حبشية تقدمت من أرض حمير العجيبة إلى أن وصلت إلى مكة ، وأن شبه الجزيرة جرى اجتياحها بواسطة كسرى Chosroes أنوشيروان Nushirvan ، دون أن يلقى ولو شعاع واحد من الضوء على الجاهلية الجغرافية فى ذلك العصر . بروكوبيوس ، هذا لا يقول لنا أى شىء عن الجزيرة العربية ؛ لأنه هو نفسه لم يكن يعرف عنها أى شىء ، غير أنها كانت أرض الذهب والبخور والتعابين المجنحة ، لم يعزف بروكوبيوس شيئاً غير ذلك الذى عرفه كل من أميانوس Ammianus وديونسيوس Dionysius وبيرجيتى Periegete وهيرودوت Herodotus . مؤرخو أحداث هذه الحضارة التى لم تهتم حباً وفضولاً إلى بيتها ، والذين كانوا بمثابة أواخر الكتاب البيزنطيين كانوا هم أيضاً أكثر جدباً عندما كانوا يتناولون العالم الخارجى .

فى القرن السابع الميلادى كان ورثة الحضارة الرومانية فى شرق الإمبراطورية وغربها معنيون بلا شىء سوى الجزيرة العربية وحدها ، والعجب العجاب ! وهذا نفسه لم يكن منتظراً أو مرغوباً ، أن جزيرة العرب ، هى نفسها بدأت تهتم وتشغل نفسها بهؤلاء الورثة أنفسهم . النتيجة الأولى التى ترتبت على هذا التغيير أسفرت عن عدم زيادة معرفتنا . وبالرغم من أن أوروبا التى أصابتها المفاجأة بدأت تعرف الكثير من الأسماء العربية ورأت وشاهدت أيضاً وجوهاً عربية ، إلا أن هذه المعرفة الجديدة كانت أكبر بكثير من أن تتعادل مع انسحاب شبه الجزيرة العربية من الوصول الأوروبى إليها بكل أشكاله . ومع طرد السواد الأعظم من المسيحيين واليهود من الجزيرة العربية ، ومع ارتداد أو عزل البقية الباقية منهم فى أقصى الجنوب الغربى ، ومع دخول مصر فى الحكم الإسلامى ، انقطع الاتصال بأوروبا ، وأصبحت تجارة الجزيرة العربية كلها

فى أيدى وطنية ودام ذلك قرابة الألف عام . يضاف إلى ذلك ، أن قسماً كبيراً من الجزيرة العربية ، ظل لفترة من الزمن ، يصعب وصول الشرقيين إليه ، وذلك على العكس مما كان عليه الحال أيام "الجاهلية" . وهنا سرعان ما انتقلت بؤرة الحضارة الإسلامية من موطن الإسلام الأصلي ، عن طريق تفعيل القانون الذى يجيز أن الساميين من أمثال الهيلينيين هم الذين يتعين عليهم تمثّل الأفكار ولكن الآخرين يتوجب عليهم تحقيق هذه الأفكار وتحويلها إلى منظومات عملية .

وهكذا تُركت الجزيرة العربية حرة لتتأمل أفكارها من جديد ، وخسرت وحدتها القوية بسبب الحروب القبلية ، التى دارت حيناً فى نجد ، وحيناً أخراً فى الأحساء القرموطية ، وحيناً ثالثاً فى عمان وحيناً رابعاً فى اليمن ؛ ودخلت الأجزاء الداخلية من الجزيرة فى ظلام دامس . وعندما كان خليفة من الخلفاء الأقوياء يقوم بفتح الطريق أمام الحجاج عبر الجزيرة العربية ، سرعان ما كان يعود إلى حاله الأولى ويتوقف استعماله ، وذلك عندما يكون الخليفة الذى جاء بعده ضعيفاً أو أقل تديناً . وتوقفت تماماً قوافل التجارة التى كانت تنتقل بصورة منتظمة من شواطئ الخليج إلى اليمن وإلى مصر ، كما توقفت أيضاً الملاحاة الإغريقية الماهرة التى كانت تعمل فى بحار الجزيرة العربية . وجرى تخريب منتجعات المفاوضين negotiatores القديمة ، الذين سبق أن أخذ بلنى معلوماته عنهم . وأصبحت الجرهااء Gerra أثرأ بعد عين ، كما أصبحت بيترا مجرد اسم فقط ، لا يعرف له مكان ، إلى أن صادف بركخاردت واديها القحل بعد اثنى عشر قرن من الزمان .

على كل حال ، أصبحت جزيرة العرب ، فى الوقت نفسه محطاً لاهتمام العالم على العكس مما كانت عليه من قبل ؛ وعندما أصبح توسعها مصحوباً بحضارة جديدة وطلب جديد على العلم ، توجهت إليها أنظار العالم التواقة إلى معرفة المزيد عن الأرض ، وذلك بدافع من التقوى وبحكم الضرورة أيضاً . وقد أدى الاستيلاء على منابع ومستودعات العلم الإغريقى ، إلى وضع مؤلف بطليموس السكندرى ، وربما الأبحاث الجغرافية الأخرى التى ضاعت منا ، بين أيدى المسلمين . وراح الحجاج الذين كانوا

يقطعون الطرق المكية ذهاباً وإياباً قادمين إليها من سوريا ، ومن مصر ، ومن اليمن ، وبصورة غير منتظمة من شواطئ الخليج ومن العراق ، ومعهم رهط كبير من التجار ، راح كل هؤلاء ينشرون معارف شبه الجزيرة في كل أنحاء الشرق . ونشروا أعمالاً جرى تأليفها قبل العام ١٠٠٠ الميلادي بواسطة الهمداني (*) ، وابن حوقل ، والإصطخرى ، والمقدسى Mukaddasi ، وهذه الأعمال كلها تتناول طبوغرافية الجزيرة العربية وجغرافيتها أيضاً . وقد وصلت إلينا هذه الأعمال كلها ؛ وخلال القرون الستة التي تلت ذلك أضاف المسلمون والعرب كتباً أخرى كثيرة ، كانت في معظمها مبنية على نظرية بطليموس السكندري ، بل وأدخلت تفاصيل على مخططاته ، وهي مدينة في دقتها إلى أقوال الحجاج وأقوال الرحالة . قلة قليلة من هؤلاء المؤلفين العرب هم الذين زاروا أجزاء كبيرة من الجزيرة العربية ، ولكن السواد الأعظم منهم هم الذين أدوا فريضة الحج قادمين من الشمال أو الغرب ، وقد فعلوا ذلك مرة واحدة . ومن بين هؤلاء المؤلفين ، واحد يدعى ابن بطوطة ، الذي ذهب إلى اليمن في العام ١٣٢٨ الميلادي ، بعد أن زار مكة ، كما ذهب أيضاً إلى ظفار Dofar وإلى عُمان (**) ، ويمكن اعتباره بحق أول مستكشف للجزيرة العربية ، بل إنه أول من خير الموروث الجغرافي بعينه ، أو عن طريق الاستفسار من الشهود الوطنيين المحليين .

لكن لما كان الهدف من دراستنا هذه هو تقدم المعرفة الغربية ، وليس تقدم المعرفة الشرقية ، فإننا سوف نأخذ المؤلفات الإسلامية بعين اعتبارنا ، في مرحلة لاحقة ، في تاريخ ، هو في حقيقة الأمر تال لتأليف هذه الأعمال كلها . يضاف إلى ذلك ، أننا يجب أن نأخذ بعين اعتبارنا ، أن تلك المؤلفات أصبحت في ذلك الوقت حججاً بالنسبة

(*) الهمداني : هو أبو محمد الحسن بن أحمد يعقوب الهمداني (ت ٣٣٤هـ / ٩٣٩م) وضع كتاباً بعنوان : صفة جزيرة العرب ، تولى نشره للمرة الأولى العالم النمساوي داود هنري مئر ، وأضاف إلى الأصل الفهارس وطبع عدة مرات في مصر وبيروت . (المراجع)

(**) الاسم عُمان ورد في هجرة القبائل العربية من مكان يطلق عليه عمان في اليمن ، كما قيل إنها سميت بعمان نسبة إلى عمان بن إبراهيم الخليل عليه السلام ، وقيل كذلك أنها سميت بهذا الاسم نسبة إلى عمان بن سبأ بن يفتان بن إبراهيم . (المترجم)

جغرافية الجزيرة العربية القديمة أكثر حجاً على الحقيقة الواقعية . وبالرغم من أن الإدريسي ألف كتابه الذى أطلق عليه اسم "كتاب المناخات" ، الذى وصف فيه الجزيرة العربية هى وبقية العالم المعروف على أساس من نظرية بطليموس السكندري ، فى صقلية فى القرن الثانى عشر ، إلا أنه لم يؤثر على جهل الغرب إلا بعد فترة طويلة من القرن السادس عشر . وهذا هو العلامة دى هيربيلوت 'D'Herbelot صاحب "المكتبة الشرقية" Bibliothèque Orientale ، وأول من عرف الغرب ، فى العام ١٦٩٧ الميلادى على السواد الأعظم من المؤلفين المسلمين ، وامتد ذلك التعرف إلى العصر التالى لعصره ؛ هذا العلامة نجده يقول فى مقدمه كتابه إن عمر الدراسات العربية فى أوروبا فى ذلك الوقت كان قد بلغ قرناً من الزمان . واقع الأمر أن أول جغرافية عربية صدرت من المطبعة المديشيئة Medicean فى العام ١٥٩٢ الميلادى . هذا الكتاب كان عبارة عن مختصر لكتاب الإدريسي ، ثم ترجم هذا الكتاب بعد ذلك إلى اللغة اللاتينية بواسطة اثنان من الموارنة ، ثم نشر بعد ذلك فى باريس ، تحت عنوان : Geographia Nubiensis . وقد طبع كتاب أبو الفدا مترجماً أيضاً ؛ ولم تبدأ دراسة هذا الكتاب إلا فى مطلع القرن الثامن عشر بعد أن تمت طباعته ، بل إنه درس أيضاً بلغته الأصلية . أما أولئك الذين يعتمدون على الترجمة فقد انتظروا وقتاً طويلاً . وجيبون Gibbon ، عندما كان يتناول جغرافية الجزيرة العربية فى فصله الخمسين الشهير ، لم يتمكن إلا من الإشارة إلى المختصرات التى أعدت لكتاب الإدريسي وكتاب أبو الفدا ، اللذان سبق الإشارة إليهما ، وفى بقية الفصل راح جيبون يعتمد على مقطوعات قليلة من ياقوت Yakut ، ومن ابن خلدون ومن حاجى خليفة Khalfah ، الذين ورد ذكرهم عند دى هيربيلوت . لم تظهر الترجمات الكاملة لمؤلفات الجغرافيين المسلمين قبل منتصف القرن التاسع عشر تقريباً . وقد صدر الكتاب الذى ألفه حاجى خليفة (*) ، وأعطاه عنوان "وصف العالم Numá Jihán" مترجماً إلى اللغة اللاتينية فى مطلع العام ١٨١٨ ، أما كتاب

(*) لحاجى خليفة كتاباً أوسع انتشاراً بعنوان "كشف الظنون فى أسماء الكتب والفنون" ،
 ويعد حاجى من كتاب الموسوعات الأتراك (ت ١٠٥٦هـ / ١٦٥٧م) . (المراجع)

الإصطخرى وكتاب ابن بطوطة فقد بلغتهما العربية طوال سنوات كثيرة . أما كتاب ابن خلدون فقد بقى بلغته الأصلية طوال عشر سنوات ؛ كما أن جزءاً صغيراً من مؤلفات المقدسى Mukaddassi وياقوت هو الذى جرى ترجمته إلى لغة الغرب ؛ أما كتاب الهمدانى ، أقيم مؤلفى الجزيرة العربية المسلمين ، فلم يترجم بعد .

على كل حال ، ومن خلال جهود المستعربين من أمثال دى هريبلوت انتهى بعض الجغرافيين المسلمين إلى تغيير وتعديل جهل الغرب الكبير بالجزيرة العربية ، وقد حدث ذلك قبل استبداء الاستكشاف العلمى لهذه الجزيرة . وهذا هو لاروك La Roque ، الذى ترجم من كتاب أبو الفدا الأجزاء الخاصة بكل من سوريا والجزيرة العربية ، يستعمل ذلك الذى ترجمه ويفيد منه ، بل ويجعله أساساً عندما كان يعد قصة الرحلة التى قام بها كل من دى لاجريلودى Grelaudiere باريير Barbier فى اليمن فى العام ١٧١٢ . الميلادى ؛ كما يعد كل من أبو الفدا والإدريسى مسئولين إلى حد كبير عن التفاصيل التى وردت فى خارطة دانفيل D'Anville التى رسمها لجزيرة العرب ، والتى صدرت فى منتصف القرن الثامن عشر . مسألة تصحيح أو تأييد كلام هذين الجغرافيين وقعت على عاتق نيبور وفريقه فى العام ١٧٦٢ الميلادى . يضاف إلى ذلك أن ميخائيل Michaelis الكوتنجى (*) اعتمد على أقوال هذين الجغرافيين عندما راح يحدد المسائل التى ينبغى بحثها والتحرى عنها ؛ يضاف إلى ذلك أيضاً أن نيبور كان يشير إليهما فى أحيان كثيرة ، علماً بأن كتاب أبى الفدا كان هو مرشد نيبور الرئيسى عندما كان فى هذا البلد .

هنا يتعين علينا أن نقول شيئاً عن معرفة كل من الإدريسى وأبى الفدا . أما المصادر الإسلامية الأخرى فينبغى عدم تناولها إلا بعد رحلة نيبور - والسبب فى ذلك أن مؤلفات الكثيرين من هؤلاء المسلمين ، من أمثال الهمدانى ، والإصطخرى ، والمقدسى - كانت غير معروفة فى عصر نيبور ؛ فى الوقت الذى كانت فيه بعض

(*) نسبة إلى مدينة جوتنجن Göttingen الألمانية . (المراجع)

المؤلفات الأخرى ، التي من قبيل وصف Numá العالم Jihán ، قد طبعت باللغة التركية ، هذا الكتاب لم يكن نيبور يعرف عنه شيئاً ؛ يضاف إلى ذلك أن بقية الكتب التي كانت ما تزال بمخطوطاتها الأصلية ، لم يكن نيبور يعرف منها سوى مقتطفات قصيرة جداً .

إذا ما أخذنا الإدريسي وأبا الفدا سوياً ، يمكننا القول إنهما قدما لنا معلومات طبوغرافية أكثر منها جغرافية ، وذلك فيما يتصل بغرب وجنوب غرب الجزيرة العربية ، وأن تلك المعلومات كانت متقدمة بكثير جداً عما يمكن الحصول عليه من بطليموس السكندري ولكن هذه المعلومات فى جملتها كانت بالشكل التى هى عليه متفقة مع معرفتنا الحالية . أما فيما يتعلق بالمناطق الساحلية الأخرى ، بما فى ذلك مقاطعة عمان المهمة ، فإن إسهامهما (الإدريسي وأبو الفدا) لا يعدو أن يكون مجرد نقل للمسميات التى أتى بها بطليموس لتكون فى متناول زمانهما ؛ فى حين كانت معطياتهما فيما يتصل بالقسم الداخلى الأكبر بكثير من المناطق الساحلية ، كانت طفيفة وضئيلة . هذان الرجلان لم يعبرا مطلقاً شبه الجزيرة من أى من المسارات أو الطرق التى وصفها وعددا محطاتها وأبيارها ، ونحن نشك فى أن يكونا قد أطلعا على شهادات من فعلوا ذلك من قبلهم ، - بل وعلى أية شهادة من شهادات أولئك الذين ذهبوا إلى حضرموت ، أو على شهادات أولئك الذين زاروا بلاد الجنوب الصحراوية ، أو البلاد التى فى الوديان السبئية الموجودة خلف اليمن ؛ كما أنهم لم يطلعوا أيضاً على شهادات أولئك الذين زاروا أجزاء من نجد ، أو من أراضى الخليج الفارسى ، أو شمالي عمان ، أو شمالي منطقة النفود . يضاف إلى ذلك أن كلا من الإدريسي وأبى الفدا لم يوصفاً أياً من الأماكن البعيدة عن طرق الحج الكبيرة ، ولكنها قريبة جداً كما هو الحال فى كل من تيماء وخيبر ، إلا بالنذر اليسير وبطريقة مقتضبة تماماً . والإدريسي هو وأبو الفدا عندما يتكلمان عن وسط الجزيرة العربية لا يفعلان سوى تكبير ذلك الذى نقلاه عن الإصطخرى . وهذا هو الإدريسي يتكلم عن حضرموت فى جملة واحدة ، ويتكلم عن الصحراء الجنوبية فى جملة واحدة أيضاً ، وعندما يتحدث عن نجد لا يقول سوى إنها تقع فيها واحة اليمامة الغنية بالنخيل ، الذى يروى من وادى

عفتان Aftan ، وأن العاصمة هي حضرمة Hadrama ، وأنها يوجد بها ثلاثة بلدان ؛ وأن المسافة من اليمامة إلى العارض Ardh تستغرق يوماً واحداً ؛ وأن العارض فيها قرى ، وأن المسافة إلى البصرة وإلى البحرين وإلى عمان وإلى مكة تستغرق كيت وكيت من المسيرات . ولم يأت على ذكر ستة واحات أخرى مهمة نحن نعلم أنها موجودة في نجد ، وأنها كانت مأهولة بالسكان منذ أزمان بعيدة .

يبدو أن أبو الفدا أستشعر الحاجة إلى مصدر أكثر استقلالاً . فنحن نراه يكرر ما قاله هادييتسا Hadytsa ، ولد عيسو (*) Issa ، الذي عاش في تلك الأراضي ، وهو عبارة عن موجز مختصر لوصف العارض Ared وجبل الشمر ، ليندخلك إلى معرفتنا كلاً من الأفلاج Aflaj ووادي يبرين yabrin ؛ وأبو الفدا يورد في كتابه شيئاً عن واحة الجوف الكبيرة (التي يطلق عليها اسم دومة الجندل) ، وهو يضيف قليلاً ، بل وقليلاً جداً على ذلك الذي قاله أولئك الذين سبقوه ، عن اليمامة وعن فيض Faid وعن الصحراء الجنوبية . ولكنه لم يقل أى شيء عن وادي الدواسر ، أو عن الحريق Harik ، أو عن الوشم ، أو عن سدير ، أو عن القصيم ، ولم يورد أبو الفدا سوى بعض التفاصيل القليلة عن سلسلة الواحات الغربية بدءاً من تبوك Tabuk وتيماء Teima إلى نجران والجوف الجنوبي . وترك أبو الفدا المنطقة المأهولة بالسكان في الجزيرة العربية كي يقوم الأوروبيون باستكشافها .

واقع الأمر أن الأوروبيين كانوا قد بدؤوا استكشاف ذلك الجزء قبل أن يعرفوا كتاب أبو الفدا . ففي مطلع العام ١٤٨٧ الميلادي بدء بطرس Peter الكويلاني Couillan ، بتكليف من الملك جون عاهل البرتغال ، يشق طريقه البرى متجهاً إلى البحر الأحمر ، وسار محاذياً لساحله ، الأمر الذي يجعله يزور عدن ثلاث مرات ؛ (٣) في حين قام المغامر البوليني لودفيكو Ludovico الفارثيمي Varthema ، بعد ذلك بستة عشر عاماً ، بمرافقة الحجاج السوريين إلى كل من المدينة (المنورة) ومكة ، باعتباره مملوكاً

(*) عيسو : أخو يعقوب عليه السلام . (المراجع)

متطوعاً ، كما زار اليمن أيضاً . كان هذان المستكشفان بمثابة مبشرين بغزو أكثر جدية واهتماماً . ففي العام ١٥٠٨ الميلادي جلب الطريق البحري الجديد حول رأس الرجاء الصالح ، السفن البرتغالية إلى شواطئ الجزيرة العربية ، بعد أن تزودت تلك السفن بالخرائط التي رسمها المسلمون ^(٤) . وقد نزل أفونسو Alfonso دالبوكيرك D'Albuquerque وهو في طريقه إلى هرموز Ormuz ، على ساحل عُمان ، ووضع حاميات في ستة موانئ ، وبقيت تلك الحاميات في مواقعها إلى العام ١٦٥٠ الميلادي ^(٥) ؛ وسرعان ما شوهد أفونسو بعد ذلك في البحر الأحمر أيضاً ، وهو يفكر متأملاً في الاستيلاء على مكة ^(**) حياً في رضى الله ورضى الملك المسيحي قلباً وقالباً . ولكن العقبة التي واجهت البرتغاليين قبل جدة في العام ١٥١٤ الميلادي هي التي حتمت على البرتغاليين التخلي تماماً عن فكرة تثبيت أنفسهم على ساحل البحر الأحمر من ناحية الجزيرة العربية ؛ واعتباراً من ذلك الوقت فصاعداً اكتفى البرتغاليون باحتلال عدن أو جزرها بين الحين والآخر (حدث ذلك الاحتلال في العام ١٥١٦ الميلادي ، كما حدث أيضاً بعد العام ١٥٥٠ الميلادي) ، كما كانوا يقومون أيضاً برحلات استكشافية إلى السويس . وقد استبدأ لوبيز Lopez سواريز ^(***) تلك الرحلات في العام ١٥١٦ الميلادي ، سعياً وراء التجارة وسعياً أيضاً إلى اكتشاف طريق برى . ونحن لدينا خط السير الخاص برحلة من الرحلات ، وقد جرى جمع خط السير هذا في العام ١٥٤١ بواسطة جون John دى كاسترو Castro ، وبواسطة ستيفن Stephen دى جاما Gama ؛ الذي كان قبطاناً لحاكم جزيرة جوا ^(****) Goa ، ولكن خط السير هذا شأنه

(*) هذا العام يحدد نجاح دولة اليعاربة في إقصاء النفوذ البرتغالي من عمان بسقوط قلعة البرتغاليين الحصينة في مسقط . (المراجع)

(**) اتسم البرتغاليون بالتعصب الديني الشديد ضد المسلمين ، وكانت لديهم العديد من المشروعات بالتحالف مع دولة الحبشة المسيحية بالانفاذ إلى البحر الأحمر والوصول إلى مكة والمدينة للعبث بالمقدسات الإسلامية . (المراجع)

(***) لوبيز سواريز : خلف دالبوكيرك في منصب نائب الملك في الهند بعد وفاته في جوا في فبراير ١٥١٥ . (المراجع)

(****) جوا : كانت جوا منذ عام ١٥١٠ هي المركز الرئيسي للممتلكات البرتغالية في آسيا . (المراجع)

خطوط السير الأخرى ، لا يحصى سوى عدد المراسى والمسافات التي كانت تقطع كل يوم وعلى نحو أسوأ بكثير وأنقص بكثير عن خط سير رحلة البريبولس Periplus القديمة والهزيلة (٥) .

وبالرغم من بقاء البرتغاليين في عُمان مدة قرن ونصف القرن ، إلا أن مدونى أحداثهم التاريخية لم يفعلوا شيئاً للتخفيف من جهل أوروبا بتلك البلاد . وليس من بين هؤلاء المدونين من يقول لنا شيئاً مثيلاً لذلك الذى قاله الغازى الأول ، الذى قدم لنا شهادة سماع عن الغير عندما كانوا يتحدثون عن الداخل ، وذلك بعد أن انتهى من تقديم تعليقاته ومعها شيء من الوصف المختصر جداً . قال ذلك الغازى : إن البدو Badens شبة العراة يعيشون فى الداخل (وهو هنا يتفق مع فارثيما الذى أتى على ذكر البدو Bedawins لأول مرة) ، وأن هؤلاء البدو يحكمهم ملك ، هو بن جبر Benjabar ، الذى تشتمل ممتلكاته على الجزيرة العربية كلها إلى حدود "زيك" Xeque أى عدن Aden . كان 'البوكيرك' قد أساء فهم المعلومات الصحيحة . والسبب فى ذلك أن بنى Beni جبر (٦) Jabar اسم القبيلة ما تزال موجودة ومقسمة إلى قسمين ، أحدهما يقيم متجولاً فى جنوب عمان ، والقسم الثانى فى شرقى اليمن (٧) .

ونحن يتعين علينا أن نتوجه باللوم إلى ملوك البرتغال وإلى مستشاريهم وممثليهم بدلاً من المدونين لأحداث التاريخ . والسبب فى ذلك أن احتلال عُمان جاء بمثابة أبأس العمليات الإمبريالية البرتغالية وأتعسها . والعمل الذى قام به البوكيرك لم يرق أحد بمتابعته متابعة حثيثة وجادة . فقد أحتفظ البرتغاليون بالساحل والشواطئ طمعاً فى الجمارك ومناسبة ذلك لقوافل السفن المتجهة إلى كل من هرموز Ormuz والهند ؛ ولكننا إذا ما استثنينا أربعة موانئ هى : صحار ، ومطرح Mara ، ومسقط ، وقريات Kiryat ،

(٥) كان بنو حير يشكلون أقوى التنظيمات السياسية فى الخليج العربى ، وظهر من بينهم سلاطين عظام من أشهرهم مقرن بن زامل التى بلغت سلطة الحيور على عهده أقصى اتساع لها فى الأحساء والقطيف والبحرين وعمان ونجد ، بل إنه كان يفرض الزكاة على بعض حكام العجم المجاورين له ، وقد أدى الصراع بينه وبين ملوك هرموز إلى نجاح البرتغاليين الذين تحالفوا مع هرموز إلى القضاء على مقاومته وإعدامه فى عام ١٥٢٦ . (المراجع)

نجد أن بقية الساحل بكامله كانت في أيدي شيوخ عملاء ولا يحكمون . وبالتالي لم يبذل أى جهد في اتجاه استكشاف الداخل أو التحكم فيه . في الداخل ، كان سلاطين (*) الرستاق هم أصحاب اليد العليا ، والذين كانوا يجبرون الكفرة (**) على حبس أنفسهم داخل قلاعهم وأن يدفعوا لهم الجزية . ويمكن لمن يريد قراءة جزء من هذا التاريخ البائس ألتعيس من وجهه النظر المسيحية أن يطلع عليه في كتاب مافى Maffei المعنون "التاريخ Historiae الأسود Indicae" ، ويمكن قراءة أجزاء من هذا التاريخ من وجهه النظر الإسلامية في المؤلفات العربية ، التي يعد أقيمها ذلك الكتاب الذي ترجم ونشر ضمن سلسلة هاكلويت Hakluyt تحت عنوان "أئمة وسادة عمان (***) Imams and Seyyids of Oman" ولكن أبهر الأضواء التي ألقيت على فصل حزين ويأس من التاريخ الأوروبي في الجزيرة العربية يمكن رد الفضل فيه إلى بعض الخطابات التي جرى تحريرها من هرموز في منتصف القرن السادس عشر ، بواسطة جسبارس Gasparis ، ذلك البلجيكي اليسوعي ، الذي كان يتوقد حماساً للتبشير بالمسيحية في تلك المستوطنة "الفقيرة والمعزولة" من مستوطنات العالم المسيحي (٧) . نزل هذا الجسبارس البلجيكي على أرض مسقط في العام ١٥٤٩ الميلادي ، واكتشف أن المستوطنة البرتغالية ليس لها قس Priest . ووجد أن المدينة تحولت إلى ملاذ للعرب الهاربين من العدالة والعرب الخارجين على القانون بكل مشاربهم ، وأن البرتغاليين كانوا يعملون لحساب كل هؤلاء الهاربين والخارجين على القانون في فلاحه الأرض وزراعتها ، بعد أن أرتد أولئك البرتغاليون عن دينهم ودخلوا في الإسلام طوال عشر سنوات ، بعد أن فقدوا كل أمالهم في الخلاص . راح جسبارس Gasparis الطيب يعظ هؤلاء البرتغاليين في

(*) أخطأ هوجارث في ما أشار إليه عن سلاطين الرستاق والصحيح أئمة الرستاق ؛ إذ كانت الرستاق هي

مركز الإمامة الإباضية . (المراجع)

(**) الكفرة : المقصود بهم البرتغاليين . (المراجع)

(***) ينسب هذا الكتاب إلى المؤرخ العماني حميد بن محمد بن رزيق (ت ١٢٧٤) وعنوانه «الفتح المبين في

سيرة السادة البوسعيديين» . وقام القس برس بادجر في عام ١٨٧١ بترجمته إلى اللغة الإنجليزية

بالعنوان الذي ورد في المتن . (المراجع)

ملاجئهم التي صنعوها من أخشاب النخيل ، وراح يحثهم على الرجوع إلى دينهم ؛ ولكن نظراً لأن جسبارس كان فى طريقه إلى هرموز فإن مسألة بقائه معهم كانت تدور من حولها الشكوك . عندما وصل جسبارس إلى مسقط ، تسلم التماساً من حاكم مسقط ، يبلغه فيها أن اثنين من المواطنين قطعاً مسافة طويلة طلباً للتعميد ، وأن المدينة كلها ميالة إلى الإيمان بل وعلى استعداد للموت فى سبيله . ولكن جسبارس لم يكن بوسع التخلي عن كليته فى هرموز ، والتي نقل منها ليتولى منصب الكاهن فى جوا Goa ؛ ونحن نبحث دون جدوى فى السجلات اليسوعية المنشورة عن دليل يفيد أن جسبارس عثر على البديل ، أو عن وقوف موجة الارتداد عن الدين والدخول فى الإسلام ، فى عمان . فى الربع الثانى من القرن السابع عشر كان كل شىء قد عاد إلى السلطان ناصر (*) Násir اللهم باستثناء مسقط ؛ بل أن مسقط نفسها استسلمت لمن تولى بعد السلطان ناصر ، وكان ذلك بسبب شهوات وحماسة أمرها المسيحى .

ذلك القليل الذى أضافه الملاحون البرتغاليون ، وكذلك الهولنديون، والبريطانيون ، والفرنسيون الذين سرعان ما تبعوا البرتغاليين فى البحر الأحمر ، وأقاموا علاقات مع الأماكن التى عجز الرواد عن تحقيق ذلك فيها ، ذلك القليل أضاف شيئاً إلى المعلومات التى جاء بها بطليموس السكندرى عن الجزيرة العربية ، كما أن المعلومات التى قدمها الجغرافيون المسلمون يمكن تقييمها باستعمال اللوحة الأولى لخريطة آسيا التى رسمها دانفيل D'Anville ، والتي صدرت فى طبعه منقحه فى العام ١٧٥٥ الميلادى . وعشية

(*) يمثل تولى الإمام ناصر بن مرشد إماماً على عمان فى العام ١٦٢٤ الميلادى بداية دولة اليعاربة . وقد تمكن الإمام ناصر بن مرشد من خلال توحيد البلاد تحت قيادته للمرة الأولى منذ سنوات عديدة ، وعبر تجهيز أسطول بحرى قوى ، تمكن من تقليص نفوذ البرتغاليين وتحرير بعض المدن الساحلية منهم ، وقد واصل الإمام سيف بن سلطان المعروف بـ"بقيد الأرض" هذه الأمانة الجليلة فى مطاردة البرتغاليين خاصة وأنه توفرت له الكثير من عناصر القوة المادية والعسكرية حتى تمكن من تحرير مسقط فى العام ١٦٥٠ الميلادى وهو ما كان إيذاناً بأشول نجم البرتغاليين فى منطقة الخليج ككل . جدير بالذكر أن القوات العمانية طاردت البرتغاليين إلى سواحل الهند وشرق إفريقيا (المترجم)

وصول نيبور إلى الجزيرة العربية يحق لنا التوقف لنتكلم عن المعلومات التي جاء بها أعظم جغرافيين القرن الثامن عشر .

ونحن عندما نقارن الخريطة التي رسمها دانفل بأدق الخرائط التي صدرت باعتبارها اللوحة رقم ستين في الأطلس الذي أصدره ستايلر (في العام ١٩٠٢) ، ونجد أن خارطة دانفل تحدد موقع شبه الجزيرة العربية ، بصفة عامة ، بين خطي العرض ١٢ و٢٠ ، ولكنها لا تضعها بدقة بين خطوط الطول الصحيحة ، طبقاً لما ورد عند فيرول Ferrol . والسبب في ذلك أن رأس الحاد Had الكاب Cape تقع على بعد ما لا يقل عن درجة ناحية الشرق بعيداً عن المسقط الذي استعمله دانفل . كما أن كلاً من البحر الأحمر والخليج الفارسي جرى تمثيلهما على أنهما يشكلان مساحة صغيرة جداً . فالبحر الأحمر ضيق للغاية ، والخليج الجنوبي من الخليج الفارسي لم يمثل في حدود درجة واحدة من تجويفه الداخلي الحقيقي . يضاف إلى ذلك أن تفاصيل الخط الساحلي مقتضبة جداً وغير دقيقة . وهنا يجب أن أشير إلى قلة قليلة من الأخطاء المهمة : رأس خليج العقبة الشهيرة بالشوكة ، اتجاه الساحل ناحية الجنوب ، والخليج العميق الذي يظهر على أنه يقع جنوب جده ، عدم إبراز رأس Cape المطرقة Matraka ، الحذف الكامل لقطر ، وإقحام مصب عميق أمام جزر البحرين ، حذف خليج الكويت ، - كل هذه الخصائص توضح مدى الجهد الفائق الذي كان يتعين على باحثي وزارة البحرية البريطانية ، أن يبذلوه في تصحيح تلك الخصائص الخيالية في القرن التالي . ونحن عندما ننظر إلى داخل الجزيرة العربية نجد أن القرى الرئيسية التي في شمالي الجوف تقع على بعد درجة في اتجاه الجنوب ، كما نجد أيضاً أن منطقة تلك القرى ممتدة امتداداً كبيراً وغامضاً صوب الجنوب أيضاً . كما أن وقوع صحراء النفود بين كل من الجوف وجبل شمر لم يتحقق ، كما أن جبل شمر هو وفيض Faid ليسا في مكانهما ، الأمر الذي أدى إلى إزاحة تيماء عن مكانها ، يضاف إلى ذلك أن العلاقة بين خيبر والمدينة المنورة ليست صحيحة مطلقاً . كما أن نجد ليس فيها من التفاصيل الحقيقية أي شيء . وإذا كان دانفل قد ترك الصحراء الجنوبية خاليه لا شيء فيها ، فقد جاء تمثيله لحضرموت مخطئاً تماماً . إذ ليست

هناك أية علامة أو إشارة إلى وادي حضرموت العظيم ؛ يضاف إلى ذلك أن تريم Terim تقع على الجانب الخطأ من شيبام Shibam ، كما أن هاتين المدينتين : تريم وشيبام موضوعتان على بعد مئات الأميال ناحية الغرب بعيداً عن مكانيهما الحقيقيين . زد على ذلك أن عمان فيها أشكال مختلفة من الأنهار والبلدان التي لا نستطيع التعرف عليها في أيامنا هذه ، وقد لاحظنا أيضاً أن أراضي الخليج الساحلية في المنطقة الواقعة خلف رأس مسندم Musandam مرسومة على شكل مخططات تقريبية فقط . خلاصة القول : إن هذه الخريطة لا تعطينا معلومات مؤكدة اللهم باستثناء قلة قليلة من النقاط في اتجاه الغرب ، والجنوب ، والسواحل الجنوبية الشرقية وكذلك الأراضي الداخلية القريبة منها ؛ كل ذلك يوضح أن ما أورده دانفيل عن الداخل كان من قبيل التخمين والظن . والنقطة الوحيدة التي وضعها دانفيل وحددها بدقة هي بلدة عنيزة (*) (Anizeh) . يزداد على ذلك أن كل اسم من الأسماء الأخرى المعروفة أو كل معلم من المعالم المعروفة أيضاً يختلف عن موقعه الحقيقي بدرجة واحدة على الأقل . ومع ذلك بقيت خريطة دانفيل الذي رسمها للجزيرة العربية بمثابة أفضل الخرائط طوال فترة زمنية تزيد على نصف قرن من الزمان . وبقيت هذه الخريطة شاهداً على جغرافى كان يعرف ويقر أنه لا يعرف الكثير ، ولم يبذل أى جهد لإخفاء جهله ، ذلك الجهل الذي كان على قدر مستوى العلم فى ذلك الزمان .

(*) عنيزة : من البلدان المهمة فى إقليم القصيم وأماؤها ينتسبون إلى قبيلة السليمى التى هى بطن من قبيلة السبيع . (المراجع)

هوامش الفصل الأول

- (١) عند بلنى pliny نجد أنه يسأى بين ماراياا السبئية وماراياا التى أتى جالوس على نكرها .
- (٢) مجلة تاريخ الجغرافيا القديمة ، العدد ٢ ص ٦١٠ .
- (٣) هذا الرجل يقال له أيضا بيرو Pero الكويلهى Couilha . راجع كتاب جلفانو المعنون . اكتشافات ص ٧٧ .
- (٤) منها على سبيل المثال الخارطة التى رسمها "القبطان عمر" ، والتي استخدمها دالبوكيرك .
- (٥) راجع خط سير الرحلة الذى أعده سليمان غازى ، وأورده واحد من الربابنة البنادقه فى الأسطول (فى العام ١٥٥٨) ، وراجع أيضاً خط سير الرحلة الذى أعده لا La دى مارول Marol ، والذى يشتمل على وصف لمدينة جده .
- (٦) عندما كان ستيرن Stern فى صنعاء فى العام ١٨٩٦ ، كانت تلك القبيلة تقيم فى الممرات الغربية .
- (٧) راجع كتاب Epistolae Indicae ، ص ٢٧ ، ٩٥ ، ١١٠ ، ١٢٤ وما بعدها .

مراجع الفصل الأول

BIBLIOGRAPHY

- A. Sprenger, *Die Alte Geographie Arabiens* (Bern, 1875).
- A. Zehme, *Arabien und die Araber seit 100 Jahren* (Halle, 1875).
- H. Berger, *Geschichte der wiss. Erdkunde der Griechen* (2d ed., Leipzig, 1903).
- E. H. Bunbury, *Hist. of Anc. Geography* (2d ed., London, 1883), and his classical authorities on Arabia, from Herodotus to Marcian and Procopius.
- H. F. Tozer, *Hist. of Anc. Geography* (Cambridge, 1897). I have not found Foster's *Anc. Geography of Arabia* of much use.
- The translated Moslem authorities are these : Mu?addassi, by G. Le-Strange, in *Pal. Pilg. Text Soc.*, iii. (London, 1886); Istakhri, by H. O. Mordtmann (Hamburg, 1845); Idrisi, by P. A. Jaubert (Paris 1836); Abu-l-Fidá, by M. Reinaud (Paris, 1848); Ibn Batutah, by C. Defrenoy and B. R. Sanguinetti (Paris, 1853 - 1859); Ibn Khaldun, by H. C. Kay (London, 1892); Jihán Numá, by C. Norderg (Gotha, 1818).
- My Portuguese authorities are : Afonso d' Alboquerque, *Commentaries* (Hakluyt ser., London, 1875 1884); Lafitau, *Conquêtes des Portugais* (Paris, 1733); Galvano, *Discoveries* (Hakluyt Ser., London, 1862). Cf. *Imams and Seyyids of Oman* (Hakluyt Ser., London, 1871); *Historic Indica*, by P. Maffei (Cologne, 1589); *Epistola Indica*, etc., by various Jesuits (Louvain, 1566).
- The Red Sea itineraries are given by A. Matthaëus in *Veteris Aevi Analecta* (Hague, 1738).
- Abdûl- Kerym, *Voyage de l'Inde à la Mekke*, tr. By L. Langlès (Cilon. *Portative des Voyages*, vol. i., Paris, 1797).

الفصل الثاني

نيبور في اليمن

تقرر في أوروبا في حوالي العام ١٧٥٩ الميلادي إرسال جماعة علمية من الرواد إلى الجزيرة العربية . ويبدو أن أول اقتراح بهذا الشأن جاء من العلّامة هيبست Hebraist ميخائيلس Michaelis الكوتنجي، الذي أعرب للكونت بيرنستورف Bernstorff ، الذي كان وزيراً لفرديريك الخامس ملك الدانمارك ، عن رغبته الشديدة في اتخاذ الخطوات اللازمة للبت في المسائل الإنجيلية والمسائل الجغرافية الخاصة بالجزيرة العربية . ولو قدر لعاهل هانوفر، الذي كان ميخائيلس يرتبط به ارتباطاً رسمياً ، هو ورئيس وزرائه ، أن يكونا رجلين من مشربين مختلفين ، لقدّم ذلك العرض قبل ذلك إلى بريطانيا العظمى . وقبل البلاط الدانمركي ذلك العرض بترحاب . بل إن الملك نفسه أعرب عن اهتمامه بتحقيق ذلك المشروع ، بأن أصدر أمراً واضحاً ومحددًا للمستكشفين ، وجرى نشر هذا الأمر فيما بعد مع قائمة الأسئلة والمشكلات المطروحة من قبل ميخائيلس . وجرى تخصيص سفينة حربية ، ومعها خمسة أفراد كل منهم خبير في علم من العلوم ، وأوفد الجميع إلى الليفانت (*) في اليوم السابع من شهر يناير من العام ١٧٦١ الميلادي . كان بطرس فورسكول Peter Forskall ، سويدي المولد وتلميذاً من تلاميذ ليناوس Linnaeus العظيم ، ويعمل بالطب ولديه معرفة خاصة بعلم النبات ؛ وكان كريستيان Christian شارلز Charles كرامر Cramer جراحاً ومثخصصاً في علم الحيوان ؛ أما فرديريك Frederick كريستيان Christian فون Von

(*) الليفانت : البلاد الواقعة في شرق البحر الأبيض المتوسط (المترجم)

هافن Haven ، فقد كان فقيهاً فى اللغة وباحثاً مستشرقاً ؛ أما جورج George وليام باورنفيند Baurenfiend ، فقد كان فناناً ؛ وأخيراً كان كارستن Carsten نيبور Nie- buhr ، ضابطاً مهندساً ، وفتياً فى الرياضيات ، ومساحاً تطبيقياً . وكان معهم خادم يدعى بيرجرن Berggren ، كان جندياً سابقاً فى سلاح الخيالة .

وطبقاً للأمر الملكى لم يكن هناك أى تقديم أو تأخير بين هؤلاء المستكشفين ، ولم يكن بينهم أى نوع كان من الأقدمية أو الأفضلية . ولو كانت هناك أية أفضلية فقد كانت ، حسب أمر الملك ، لكل من فورسكول وفون Von هافن Haven ، من منطلق ضلوعهما وخبرتهما فى اللغة العربية . كان يتعين على كل واحد منهم أن يساعدا بعضهم بعضاً ، ولكن يتعين أن يكون لكل واحد منهم عمله الخاص ، على أن يقوم بإعداد تقرير عن عمله يسلمه عند عودته . وقدر لشخص واحد من هذه الجماعة أن يعود . فقد توفى اثنان من هذه الجماعة فى اليمن ، ومات واحد آخر (هو والخادم السويدى) فى البحر أثناء الرحلة البحرية إلى الهند ، ومات آخر بعد الوصول إلى الهند ؛ لم يمت أحد من أولئك الذين وافتهم المنية بسبب العنف وإنما ماتوا جميعاً بسبب تسمم هواء اليمن . وكان نيبور هو الشخص الوحيد الذى عاد بتقريره إلى الدانمارك ومعهم تلك الملاحظات الناقصة التى تركها رفاقه فى الرحلة . وإذا كان نيبور قد ساهم فى شهرة أناس آخرين ، فقد كسب لنفسه هو أيضاً شهرة واسعة . وما لم يكن نيبور هو أذكى أفراد الجماعة ، ولو كان أحد من رفاقه قد تفوق عليه من حيث الطاقة ، والشجاعة ، أو التحمل ، أو الذكاء ، أو فى هذا المزاج العلمى الخالى من الكبرياء والإساءة ومن التراخى ، لما أرسلت مهمة بارزة مثل هذه المهمة إلى أى بلد من البلاد .

كان الهدف المباشر التى تحدد لتلك الجماعة هو اليمن . وكان ذلك الهدف أمراً محتوماً وضرورياً . ففى نظر الغرب كان ذلك الجزء من الجزيرة العربية ، يمثل الجزيرة كلها ؛ فقد جرت خصوبة اليمن على شبه الجزيرة كلها كنيه "السعيد" (١) ؛ وكان ذلك معروفاً للجميع . وإذا كانت اليمن هى آخر أراضى الجزيرة العربية التى خسرت

المسيحية ، فقد كانت هى أول من جدد العلاقات الودية مع المسيحيين الأوروبيين ؛
وفيما يتعلق باليمن ما تزال هناك معلومات باقية حول هذا الموضوع أكثر من أى مكان
آخر . وقد كان للكتاب الذى ألفه لودوفيكو Ludovico دى فارثيما Varthema ،
صدي كبيراً ؛ ومعروف أن فارثيما هذا وصل اليمن قبل عصر نيبور بحوالى مائتين
وستين عاماً . كتاب لودوفيكو فارثيما نشر باللغة الإيطالية فى العام ١٥١٠ الميلادى ،
ثم جرت ترجمته على الفور إلى اللغة اللاتينية التى يستعملها الرهبان ، ثم جرت
ترجمته بعد ذلك قبل العام ١٥٢٠ الميلادى إلى اللغة الألمانية ، والأسبانية ، ثم بعد ذلك
إلى الفرنسية والهولندية ، ثم إلى الإنجليزية قبل نهاية القرن السادس عشر. ونظراً لأن
هذا الكتاب جرى دمجه ضمن مختلف كتب الأسفار والترحال ، فقد أصبح معروفاً حق
المعرفة من نيبور، الذى يبدو أنه كان يستفيد منه تمام الاستفادة .

وصل فارثيما إلى اليمن فى وقت لم يكن البرتغاليون أو الأتراك قد وطئت أقدامهم
أرض هذه البلاد ^(٢) ، يوم أن كان السلاطين الوطنيون يحكمون تلك البلاد بلا
اضطراب أو إزعاج . وقد سار فارثيما من ساحل جدة عن طريق كمران Kamaran
وجيزان Jazan إلى أن وصل إلى عدن ، التى كانت فى ذلك الوقت ، وبشكل من
الأشكال ، عاصمة للبلاد كلها ، وكان بها خمسة آلاف عائلة وخمسة قلاع ، تركت
انطباعاً لدى هذا المستكشف البولنى بأنها أكبر المدن التى شاهدها فى حياته كلها .
وبعد أن قيدوا قدميه هناك ، بعد أن اعتبروه جاسوساً ، فقد جرى إطلاق سراحه عقب
مغامرة عجيبة ، وعندما لم يجد سفينة جاهزة للإقلاع ، سار فى الطريق الشمالى ،
ومر خلال لحج (Lagi) Lahej إلى أن وصل المقرنة (Macarana) El Makrana ثم يريم
yerim (Reame) ، ثم وصل فى النهاية إلى صنعاء . كان فارثيما مشحوناً ذهنياً
لمتابعة وتحقيق رغبته فى رؤية الأشياء الجديدة ، كما كان حريصاً أيضاً على تمضية
الوقت بعيداً عن عدن المحفوفة بالمخاطر . لم يستوقفه أو يعترضه أحد من الناس ،
وإدار دورة حول تعز Tais ، وزبيد Zebid ، وذمار ، قبل أن يعود ليستقل السفينة عائداً
إلى بلاده .

لم يكن فارثيما جغرافياً بطبيعة الحال ، وإنما كان معنياً أكثر بمغامراته الشخصية أكثر من اهتمامه بوصف المسارح التي دارت عليها هذه المغامرات . ولكنه تغاضى عن كثير من الملاحظات المهمة هنا وهناك ، وهذه الملاحظات هي التي ساعدت على تعزيز الجغرافيين المسلمين وجعلت المهتمين بالأمر يعتمدون على أولئك الجغرافيين المسلمين بصورة أكبر . من ذلك ، على سبيل المثال أن فارثيما أورد ملاحظة عن وجود المذاهب الشيعية والنشاط الشيعى فى جنوب اليمن وبين العنصر الأسود (أى العنصر الحبشى) من السكان . وظن فارثيما أن موقع صنعاء المرتفع يعد أمراً يستحق الانتباه إليه وملاحظته ، كما أورد الرجل أيضاً ملاحظات عن البساتين والنوافير الجميلة فى كل أنحاء اليمن الجنوبي ، كما لاحظ فارثيما أيضاً قوة وعظمة المقرنة ، وكذلك تجارة التوابل فى مدينة زبيد . وفارثيما عندما حدد لصنعاء ما لا يزيد على أربعة آلاف مدفئة كان أكثر دقة من الحواسب الآلية . يضاف إلى ذلك أن وفرة الكروم ، وزيادة أعداد القردة^(٢) ، وكذلك الأعداد الكبيرة من الأغنام سمينة الأذيتال ، والبشر شبه العارين ، كل ذلك أصبح حقائق معروفة ومألوفة فى الوقت الحاضر ؛ يضاف إلى ذلك أن "المعبد" Temple الذى رآه فارثيما فى "تعز" Taesa ، وشبهه بمعبد القديس ماريا روتندا فى روما ، أمكن التحقق من أنه هو المسجد الكبير الذى بناه إسماعيل Ismail مولك Mulik . سجل فارثيما يعد سجلاً شحيحاً جداً . وكنا ننتظر منه ، أن يعطينا معلومات كثيرة عن البنايات الكبيرة فى صنعاء . ولكن فى ضوء ما حدث ، ثبت أن خصوصية اليمن لم تكن أسطورة أو خرافة ، وأنه كانت هناك حضارة عالية نسبياً ، أخذت فى الازدهار فى بلاد التوابل .

بعد ذلك بخمس سنوات انقشعت أشرعة المراكب البرتغالية من الساحل ، وخلال جيل واحد بعد ذلك انقشعت أيضاً أشرعة السفن التركية . وهنا وصل استقلال اليمن الأمن إلى أبعد مدى له . ومع ذلك ، قدر للأوروبيين ، طوال أكثر من قرن من الزمان ، أن يكون تأثيرهم فى اليمن عن طريق المدافع والسلاح أقل منه عن اكتشافهم للبن ، الذى يقال إن العرب لم يقدروا طعم ذلك البن إلا بعد الأوروبيين . هذه القرون المحملة بحبوب البن ، والتي ورد ذكرها لأول مرة على لسان واحد من الكتاب الأوروبيين ،

زاد الطلب عليها بسرعة لتفضيل الناس لها ، إلى حد أن التجارة مع اليمن أصبحت أمراً مرغوباً فيه مثل التجارة مع الهند ؛ وظهر منافس جديد لليمن تحت اسم شركة الهند الشرقية البريطانية ، التي أوفدت القبطان شاربي Sharpey فى السفينة "إسينشون" Ascension إلى البحر الأحمر فى العام ١٦٠٩ الميلادى . لم يفعل شاربي أى شىء سوى إزعاج الأتراك ، الذين كانوا أصحاب قوة وكلمة فى اليمن ، ويخافون على احتكارهم لتجارة جدة ؛ يضاف إلى ذلك أن هنرى مديلتون Middleton ، الذى جاء بعد شاربي ، قاد السفن الثلاثة التى كانت تشكل الحملة السادسة لشركة الهند الشرقية ، ولكنه هو الذى تلقى العقاب . وعندما وصل هنرى مديلتون إلى عدن والمخا فى أواخر العام التالى أمسك به الحاكم التركى لمدينة المخا ، وأبلغه بأن الأمر الإمبراطورى يقضى "بأسر كل المسيحيين الذين يجيئون إلى هذه البحار" . فى اليوم الثانى والعشرين من شهر ديسمبر أوفد هنرى مديلتون ومعه أربعة وثلاثين رجلاً إنجليزياً إلى مدينة صنعاء ، التى يطلق عليها هو اسم زينان (٤) Zenan . هرب أحد الضباط واسمه بمبرتون Pemberton ، وشعر صيبى بالحنين إلى الإسلام وارتد عن دينه؛ ولكن البقية جرى نقلها إلى محطة الوصول خلال خمسة عشر يوماً ، وتحملوا فى ذلك قدراً كبيراً من البرد طوال الطريق . وفى صنعاء انضم إليهم جزء من طاقم السفينة التى تركت فى عدن . يقول هنرى مديلتون إنه لم يكن يمكّن بياناً تفصيلياً لخط سير الرحلة ، ولكنه يتذكر أن صنعاء ، بوصفها مدينة "تعد أكبر من مدينة بريستول إلى حد ما ، وبناياتها مبنية من الحجر والملاط" . كانت حدائق المدينة فى الناحية الغربية ، أما القلعة فكانت على الجانب الشرقى من المدينة ، أما الوادى الذى كانت تسده تلال اليمن فقد بدا له قاحلاً وصخرياً . وبعد أن أمكن التغلب على الباشا باستعمال الرشوة والنفوذ ، سمح للإنجليز ، بعد احتجاج دام حوالى ستة أسابيع ، بالمشى قدماً ، وعادوا إلى ذمار Damar (٥) ، تلك المدينة المبنية من الحجر أو الحجر

(٥) ذمار: وتعرف أيضاً بالجواد إذ كانت تربي فيها أجود الخيول اليمنية من سلالة الخيول العربية الأصيلة وتقع ذمار إلى الجنوب من صنعاء . (المراجع)

الجبرى ، ولكنها مقسمة إلى خمسة أجزاء منفصلة ، شأنها فى ذلك شأن بقية القرى المتميزة . مدينة ذمار تقع فى سهل فسيح واسع ، عامر بالماء وينتج كمية وفيرة من الحبوب . ومن ذمار ، انتقلت الجماعة إلى تعز ، ثم عادت بعد ذلك إلى المخا بعد أربعة أيام . ولكن فى المخا جرى احتجاز ثلاثين رجلاً مدة تزيد على شهر من الزمن ، إلى أن تمكن مديلتون من الهرب داخل برميل خشبى فارغ من براميل الخمر ؛ وعاد الرجل إلى سفنه ، وبعد إنقاذ بقية الجماعة ، لقن مديلتون الحاكم هو وأعوانه درساً لم ينسه مطلقاً على شواطئ اليمن . ويتطرق هنرى مديلتون إلى ذكر بيوت "القهوة" Coughé (المقاهى) ، ولكنه لم يورد أى شىء عن إنتاج البن أو تجارة البن .

كانت حقيقة المغامرة التى أقبل عليها هنرى مديلتون معروفة لنيبور؛^(٥) ولكن خبرة الإنجليزى كانت بلا شك بلا فائدة عند من جاء بعده ، إذ لم يكن ينظر إلى هذه الخبرة إلا من منطلق أنها كانت مجرد قصة جرى نشرها منذ قرن من الزمان ، عندما حصل اليمن على استقلاله^(*) مرة أخرى ، وكان ما يزال يحتفظ بذلك الاستقلال عندما تشكل ذلك المشروع الدانمركى . فى ذلك المكان سجلت قصة الحملة التى قامت بها مجموعة طبيبه من تجار سينت . St مالو Malo ، وكانوا يريدون الاستفادة من تجارة البن . كانت سفن هؤلاء التجار قد جرى استقبالها قبل عامين استقبالاً طيباً ؛ وعندما عادت تلك السفن إلى سينت مالو جرى من جديد إعادة تزويد واحدة منها لتقوم برحلة ثانية إلى اليمن ، وجرى تزويد تلك السفينة بمرافقين جدد وجراحين جدد أيضاً . وعادت السفينة مرة أخرى للمخا ، بعد رحلة بحرية استغرقت عاما كاملاً ، وهنا تلقى القباطنة من إمام صنعاء طلباً عاجلاً بإرسال طبيب لعلاج الإمام من خراج مؤلم ؛ ولما كان الفرنسيون يسعون إلى دعم علاقاتهم الطبية ، فقد أوفدوا واحداً من جراحيتهم هو باربيير Barbier ، وبصحبتة الرائد دى لا جريلوديير Grelaudiere من بوند شيرى ،

(**) تزعمت الإمامة الزيدية الثورات المسلحة ضد العثمانيين الذين كانوا قد استولوا على اليمن فى عام ١٥٢٨ ، وكان من أبرز زعماء المقاومة الإمام القاسم وفى عام ١٦٢٥ استسلم العثمانيون لابنه الإمام المؤيد وتمكن اليمن من إحراز استقلاله فى ذلك العام عقب طرد العثمانيين الذين سيعاونون السيطرة على اليمن مرة أخرى فى عام ١٨٧٢ . (المراجع)

ليكون بصحبه المنديين الموفدين من الإمام . هؤلاء الرجال المحترمون لم يكونوا يحملون معهم - على ما يبدو - سوى الآلات اللازمة لاستخدامها فى الجراحة ، ولذلك مضوا فى طريقهم مسرعين ، وكانوا يسيرون متجاورين فى البلدان والقرى ، ولم يكونوا فضوليين . يضاف إلى ذلك إننا لم يصلنا التقرير الذى كتبوه هم بأنفسهم ، على النحو الذى قدم عليه التقرير إلى لويس الرابع عشر، ولكن الذى وصلنا عبارة عن حكاية أو رواية جمعها لا Roque ونشرها بعد ذلك بأربع سنوات . وهذه الرواية ضعيفة جداً ومختصرة جداً ، وهى تتصل بالملاحظات الاجتماعية أكثر منها بالملاحظات الجغرافية ، وتفسرها خارطة مليئة بالأخطاء والأغلاط ، توضح أن البعثة لم تصل إلى صنعاء ، والمؤسف أن لا روك وضع صنعاء فى أقصى الجنوب بعيدا عن موقعها الحقيقى . وبالرغم من ذلك فإن جريلودير هو وباربيير Barbier ، كانا أول أوروبيين يسجلان تزايد عدد المقاهى ، ويحق لهما أن يزعموا أنهما كانا أول من اخترقا الجزيرة العربية من داخلها طواعية واختيارا بنية الاستكشاف . وهذا هو نيبور يرجع إلى تقريرهما مرارا ، ويبدو أنه استخلص من ذلك التقرير ثقته الأولى بصدقاة وأمن ممتلكات الإمام ، وميول نوابه الطيبة فى البلدان الساحلية . فى هذه المنطقة كان الهولنديون يتمتعون بعلاقات ودية اعتبارا من العام ١٦١٤ الميلادى ، بل إن البريطانيين كانوا مستقرين تماما فى تلك المنطقة قبل ظهور الفرنسيين ؛ يضاف إلى ذلك أن التعامل العادل والحريص من قبل المنديين البريطانيين فى كل من عدن ، والمخا ، وزبيد ، وبيت الفقيه (*) ، هو الذى رسخ حب اليمنيين للأوروبيين فى اليمن ، وهو ما أفاد منه نيبور إلى حد بعيد .

نحن لسنا مضطرين إلى تتبع الجماعة الدانمركية إلى كل من إسطنبول ، والإسكندرية ، والقاهرة ، أو سيناء . فى اليوم التاسع والعشرين من شهر أكتوبر من العام ١٧٦٢ ، نزلت تلك الجماعة إلى مدينة جده من سفينة من سفن الحجاج ، واندمشوا جميعا لذلك الاستقبال الذى قوبلوا به ؛ ووجدوا هناك رجلا إنجليزيا يقيم فى جدة منذ زمن طويل ، ويتاجر فى لوز الطائف وفى بلسم مكة ، ولقيت سفنه أو بالأحرى

(*) بيت الفقيه : أكبر سوق لتجارة البن فى اليمن ويقع هذا السوق على مقربة من المخاجيرتين . (المراجع)

بنى وطنه حباً وتقديراً ، ومضى شهران إلى أن تمكنت تلك الجماعة من العثور على قارب من قوارب مسقط ، لينقلهم إلى اليمن ، وأمضى الرجال وقتهم فى تحرى صحة كل ما عن لهم أو خطر ببالهم عن الجزيرة العربية من الداخل .

وطوال نقاء الدانمركيين فى المدينة لم يضايقهم أو يتعدى عليهم أحد فى تلك المدينة التى ترفض من قبل ومن بعد كراهية المسيحيين . فى القرن الثامن عشر كان الإسلاميون المتشددون قد هدءوا فى كل مكان . وجرى عزل الخليفة الأسمى ، وجرى أيضاً تجريد من الجزء الجنوى من الإمبراطورية . وكان اليمن قد تخلص من نير هذا الخليفة قبل قرن من الزمان ، وكان بوسع شريف مكة أن يتألب على سيده المسلم وليس على المسيحى . هذا المعنى من معانى التضامن الذى يتميز به الإسلام لم يكن موجوداً فى ذلك الوقت ؛ وكانت مكة ، المركز الروحى ، قد ابتعدت جرياً وراء الثروة الدنيوية ، وأصبحت تتسامح فى كل شىء ماعدا الزهد والتقشف القائم على الفضيلة . على الرغم من أن الانتصار النهائي للمسيحى فى الهند المسلمة قد بدأ يلوح فى الأفق ، وبالرغم أيضاً من أن القوى الكافرة فى أوروبا بدأت تقلب الموازين على الأتراك ، فإن هذه الحقائق لم تصبح حقيقة واقعة فى الجزيرة العربية ، ولم يحدث هناك غضب عارم وعام مثل ذلك الغضب الذى حدث فى إثر العدوان الفرنسى البريطانى الروسى . وفى الأماكن التى لم يحدث فيها الغضب كان هناك قليل من الحماس للدين وقلة قليلة من الردة . كان مد الإسلام ، فى ذلك الوقت ، قد بدأ فى الانحسار ، كما أن الدفق الثانى ، الذى كان مفروضاً أن يحمل الإسلام إلى القرن التاسع عشر عبر قلب إفريقيا إلى الصين وإلى الجزر ، اختفى ولم يعد ظاهراً . ولكن جيبون Gibbon شأنه شأن نيبيور ، بل ومن خلاله أيضاً ، استطاع الاثنان أن يعرفا أن "رؤى" وأسلحة النبى الحديث* كانت قد أصبحت واضحة تماماً فى المنطقة الداخلية من الجزيرة العربية ،

(* من الواضح أم هوجارت يقصد «بالنبى الحديث» الشيخ محمد بن عبد الوهاب ، وهذا خطأ فادح من المؤلف ؛ إذ إن الشيخ محمد بن عبد الوهاب لم يكن نبياً ، وإنما كان داعياً للعودة إلى التعاليم الإسلامية السلفية . (المراجع)

وأن العالم الإسلامي كان على وشك العودة إلى الحياة من جديد ، بفعل العرق العربي نفسه الذي سبق أن بعث الحياة في ذلك العالم الإسلامي .

نزل نيبور هو ورفاقه على الشاطئ ، بلا أية مغامرة أو مخاطرة ، وانتقلوا من القنفذة Gunfude إلى اللحية Loheia ، ووجدوا أن الأراضي الخفيضة تسر خاطر وتشرح الصدر في فصل الشتاء . كان إمام قوى يحكم صنعاء ، في حين كان الشيوخ ، والأمراء وغيرهم من كل أنحاء اليمن كلهم كانوا في خدمة العاصمة . كان على الدانمركيين أن يلجأوا إلى شيء من الديبلوماسية وذلك على العكس من الأوروبيين الذين جاؤا بعدهم إلى الجزيرة العربية . بدأ أولئك الدانمركيون بارتداء الزي الوطني ، ويتحدثون عن أنفسهم على أنهم يودون العبور إلى الهند ؛ ولكن عندما بدأ هؤلاء الدانمركيون يطول مقامهم ويقومون برحلات إلى هنا وهناك في المناطق الداخلية من تهامة ، ضاع واختفى مغزى ذلك التظاهر . ولم يتطرق الشك أو سوء النية إلى أولئك الدانمركيين في ذلك الجانب من مدينة المخا Mokha ، ولم يطلب إليهم الإيمان بالله ورسوله (ﷺ) . واكتشفوا أن التجوال في اليمن لا يتعرض لأخطار كثيرة شأنه في ذلك شأن أي بلد آخر من بلاد الدنيا ، وأن العرب كلما زاد تحضرهم زاد أيضا بعد مساكنهم عن مصر (*) . وتقدم الدانمركيون عن طريق البر ، إلى أن وصلوا إلى مناطق زراعة البن ، في بيت الفقيه ، الذي كان الأوروبيون شهييرين فيه تماما ، لا كأعداء وإنما كمشتريين لمحصول دائم من محاصيل هذه المنطقة .

كانت الجماعة في مأمن ولم يكن يلاحظها أي أحد من الناس إلى حد أنها خاطرت وأقبلت على تجزئة نفسها ؛ وهذا هو نيبور يستأجر جحشاً ومعه صاحبه ، ويقوم هو لوحده باستكشاف تهامة ، وفي يده كتاب أبي الفدا ؛ في حين ذهب فورسكال إلى التلال لجمع الأعشاب . هذه الرحلات ، جرت رحالينا وحدانا في بعض الأحيان ، ومتجمعين في أحيان أخرى إلى الجزء الأكبر من تهامة ، إذ وصلوا إلى كل

(*) في تقديرنا أن هذا رأى خاطئ لا يمكن التسليم به . (المراجع)

من تعز وزبيد ، كما وصلوا أيضاً إلى الجبال المنخفضة . وبالرغم من بدء شهر رمضان المعظم ، لم يبق أفراد الجماعة بأية مغامرة من المغامرات ، وإنما كان أمامهم متسع من الوقت كى يلاحظوا انقسام اليمن إلى أراضى خفيضة وأراضى عالية ، كما لاحظوا أيضاً التناقض بين القرى السابقة المبنية من اللبن مع القرى المبنية من الحجر فى الأراضى العالية ، كما لاحظوا أيضاً الظروف المناسبة لزراعة البن ونبات النيلة ، فضلاً عن ملاحظتهم أيضاً لحياة الفلاحين الاجتماعية التى تقوم على الجد والاجتهاد . ولكن موسم الصيف كان قد بدء فى الدخول ؛ كما أن الإصرار على الترحال أثناء النهار فى أرض يصل فيها متوسط درجة الحرارة إلى ٥٨٥ فهرنهيتيه ، جعل أفراد الجماعة يخسرون صحتهم . وبعد أن نال أفراد الجماعة قسطاً من الراحة فى بيت الفقيه اندفعوا قاصدين المخا وذلك عبر أعشاب السفانا ، ليصلوا إلى مدينة المخا فى أواخر شهر أبريل من العام ١٧٦٣ الميلادى . وتواترت المتاعب بعد ذلك ، وبدوا يلاقون بعض المصاعب فى سحب أنفسهم بعيداً عن براثن الشر ومؤمنين لأنفسهم أيضاً إجراءً رسمياً بضممان صدق النوايا والطوية ؛ والسبب فى ذلك أن الأوروبيين كانوا أقل شعبية فى هذه المنطقة بسبب ذلك الإجراء النشط الذى اتخذته شركة الهند الشرقية الفرنسية قبل خمسة وعشرين عاماً .

توفى فون Von هافن Haven فى المخا . ومن المهم أن نقرأ ما يلى :

أرسل الإنجليز لنا ستة بحاره كاثوليك ، الذين قاموا فى مساء اليوم السادس والعشرين من شهر مايو بدفن الجثة فى مدافن الأوروبيين . كان كل الإنجليز الذين كانوا فى المخا على قدر كبير من الأدب جعلهم يحضرون الجنازة ، التى تمت مراسيمها طبقاً للطقوس الأوروبية قدر المستطاع ؛ ولم يحدث اعتراض كبير مثلما حدث فى تشييع مستر فيرو Ferro ، الذى كان قنصلاً فى القاهرة وحضرنا تشييع جنازته .

بعد أن قل عدد الجماعة ، وبعد أن فقدت مستعربها ، وبعد أن انقسمت على نفسها استطاعت بعد انتظار دام طويلاً ، الحصول على إذن بالتحرك عبر الأراضى العالية ، أى عبر تعز Tais ، على الطريق المؤدى إلى صنعاء ، التى زارتها الجماعة

بالفعل عندما كانت فى بيت الفقيه ؛ وفى صنعاء وجدوا الكثير من المنعشات والقليل من الأمن والاحترام وذلك على العكس من تهامة . وعندما استدعى الدانمركيون من جديد إلى المخا ، جرى إعفاؤهم من رحلة مضية وذلك عن طريق صدور أمر سام من الإمام يقضى بأن يتوجه الدانمركيون مباشرة إلى عاصمته . وفى اليوم الثامن والعشرين من شهر يونيو بدأت الجماعة التحرك قاصدة صنعاء ؛ ولكن بعد أن قطعت الجماعة نصف الطريق تحتم عليها التوقف فى بلدة يريم Yurim ، نظرا لإصابة فورسكال بمرض شديد . وفى خلال أيام قلائل ، توفى فورسكال فى بلدة يريم ، وحزن نيبور حزنا شديدا على أكفأ رفاقه ، ذلك الرجل الذى ما يزال كل علماء النبات يكونون له الاحترام والتقدير .

واصلت البقية الباقية من أفراد الجماعة صعودها عبر دمار Damar وعن طريق حدفة Hadafa ، التى قال نيبور ، ولكنه لم يشاهد ، إنه عثر فيها على نقش من النقوش الحميرية ؛ ثم عبرت الجماعة بعد ذلك قمة الهضبة لتصل إلى صنعاء فى اليوم السادس عشر من شهر يوليو . واستقبل إمام صنعاء الدانمركيين استقبالا طيباً مثل سلفه عندما استقبل الفرنسيين بالطريقة نفسها ، وأعطيت للدانمركيين الحرية المطلقة فى التجول فى المدينة ، التى أعطوا المستوطنة اليهودية فيها اهتماماً كبيراً . ولكن عندما ضعفت صحة نيبور وبدأت الشكوك تحوم من حوله ومن حول من هم معه ، وبخاصة عندما كانوا يرتادون الطريق العلوى الصاعد ، أثر الجميع عدم البقاء فى ذلك المكان . وفى أقل من عشرة أيام أستأذن نيبور هو ورفاقه ونزلوا جميعاً من الطريق الجبلى المنحدر إلى بيت الفقيه ؛ ثم عادوا إلى زييد ومنها إلى المخا مرة ثانية ، وعادوا وهم مرهقين بسبب حرارة شهر أغسطس الشديدة . ثم قام تاجر إنجليزى ، هو فرانسيس Francis سكوت Scott بتأجير سفينة لهم ونقلهم على ظهر تلك السفينة إلى مدينة بومباى ؛ ولكن باورنفيند Baurenfeind هو وبرججرن Berggren توفيا فى أثناء الرحلة ، وواصل كرامر الرحلة وحده ليتوفى هو الآخر فى مطلع العام التالى .

نزل نيبور مرة أخرى على أرض الجزيرة العربية . فقد وصل الرجل إلى مدينة مسقط فى شهر يناير من العام ١٧٦٥ الميلادى ، ولكنه بدلا من أن يقوم باستكشاف عمان من الداخل ، أثر اتباع الأمر الملكى الأسمى بالاتجاه نحو أعالى الخليج ثم العودة إلى الوطن بطريق البحر عن طريق بلاد فارس ، وبلاد الرافدين ، وسوريا ، وقبرص ثم أسيا الصغرى . وقد نشرت حكاية ترحال نيبور باللغة الألمانية فى العام ١٧٧٢ (ثم باللغة الفرنسية فى العام التالى) ، ومعها ملحق عن المسارات التى سلكتها بعثه هولندية مجهولة ، ارتدت عن دينها ، فى أجزاء محددة من اليمن لم تصل إليها الجماعة الدانمركية . ثم صدرت فى العام ١٧٩٢ نسخة إنجليزية مختصرة اختصارا شديدا عن ذلك الترحال . وهذا هو فورسكال يبدى بعض الملاحظات عن الحياة النباتية والحياة الحيوانية فى تلك البلاد ؛ وقد قام رفيقه فى الرحلة بإعداد تلك الملاحظات فى العام ١٧٧٥ الميلادى ، ولكن مسألة نشر كل ملاحظات نيبور عن الجزيرة ، على الجمهور لم تحدث إلا فى العام ١٨٢٧ الميلادى ، فى طبعة نهائية تناولت الجزء الثانى من تلك الحكاية ، وقد تصدرت تلك الطبعة صورة لنيبور مأخوذة من أرشيفه .

هذا هو ملخص أسفار نيبور وترحاله فى الجزيرة العربية . وقد أمضى الرجل أقل من اثنى عشر شهرا فى اليمن ، وهذا أقل من العامين أو الثلاثة التى أراد مليكه له أن يقضيها فى تلك البلاد ؛ ولم يخترق نيبور طوال هذه الفترة سوى طريق قصير جداً مؤدى إلى قلب الجزيرة العربية الذى لم يجر استكشافه بعد ؛ والسبب فى ذلك ، أن صنعاء التى كانت هى هدفه البعيد المبتغى ، تقع على بعد مسافة تزيد قليلاً على المائة ميل ، إذا ما كان الطريق مباشراً وخطاً مستقيماً يبدأ من البحر الأحمر . يزداد على ذلك ، أن الطريق الذى استكشف نيبور بعض أجزاءه فقط ، يقع فى الركن القصى جداً من شبه الجزيرة الكبيرة ، كما أن هذا الجزء عبارة عن مثلث يصل طول قاعدته إلى حوالى مائة ميل ، فى حين يصل طول كل من ساقى هذا المثلث إلى ما يزيد قليلاً على مائة ميل ؛ ومساحة هذا المثلث الإجمالية لا تعادل حوالى ٦٠/٨ من مساحة الجزيرة العربية كلها . يضاف إلى ذلك ، أن هذه المنطقة الصغيرة التى أوفد إليها نيبور ،

لأنها أضافت الكثير لفائدة أوروبا ، كانت كما سبق أن أوضحنا ، معروفة لأوروبا أكثر من أى مكان آخر . كان البحارة الغربيون والتجار الغربيون على دراية كاملة بكل موانئ هذه المنطقة (اليمن) ، كما اعتاد أولئك البحارة وأولئك التجار على النزول إلى البر لتمضية بعض الوقت فى محطاتها الصيفية ؛ هذا يعنى ، أن نيبور عندما يصل إلى ما وراء المدى الذى وصلوا إليه ، إنما كان يسير فى المسارات نفسها التى سلكها كل من فارثيما Varthema ، وميدلتون Middleton ، دى لا جريلوديير Grelaudiere .

وعلى حد تأكيد نيبور نفسه ، فإن اليمن نفسه كان أسهل وأمن المناطق أو البلدان التى جرى استكشافها فى الجزيرة العربية . هذا يعنى أن استكشاف اليمن لم يكن بحاجة إلى شجاعة خاصة أو خطاب خاص ؛ يضاف إلى ذلك ، أن اليمن لم يكن يوحى أو يشكل مغامرة رومانسية أو مثيرة . زد على ذلك أن نيبور نفسه من النوع المغامر الفريد . كان يوازن بين الريح والخسارة فى كل مشروع من المشاريع التى تنطوى على شىء من المخاطر ، وعندما كان الرجل يجد أن التوازن لا يكون فى جانب المصلحة ، فإنه كان يمتنع عن التنفيذ ، كان الرجل يمتنع أيضاً عن التنفيذ إذا ما رأى أن الجماعة تقترح عليه ذلك . كانت مهمة نيبور الأولى والأخيرة ، على حد قوله ، هى تحقيق المهمة التى كلفه بها مليكه ، وأن يقوم بفحص وتقصى ودراسة ذلك الجزء من الجزيرة العربية (اليمن) دراسة كاملة ، وبخاصة أن ذلك الجزء من الجزيرة كان وفير الإنتاج ؛ كان الرجل يود تحقيق هذه المهمة دون تعريض حياته هو ، أو حيوات رفاقه ، للخطر ، وبخاصة أن إنجاز المهمة وإعداد التقرير المطلوب وإيصاله إلى أوروبا كان يعتمد على المحافظة على حياة نيبور ومن كانوا معه . ومن ثم كان لابد من تحاشي الاستعراض والتظاهر فى مكة ، أو تكرار التجوال بصحبة البدو ، وألا يكون هناك هروب حتى ولو لقيد أنمله أو بحثاً أو سعياً إلى ما هو رومانسى أو عاطفى .

ومع ذلك فإن الأولوية أو التفضيل الذى حظى به نيبور بين الرحالة الذين ترحلوا فى الجزيرة العربية لا يرجع إلى الأولوية الزمنية ، وإنما لأولوية الجدارة والتفوق والاستحقاق. فقد قام نيبور هو وجماعته بمهمة مزدوجة ، - استكشاف أخصب

الأجزاء المعروفة من الجزيرة العربية إلى أوروبا ، وجمع أفضل المعلومات الممكنة عن بقية أجزاء شبه الجزيرة العربية . جانباً هذه المهمة المزوجة ، جرى تنفيذها على نحو يفوق النقد والانتقاد ، إذا ما أخذنا في اعتبارنا الظروف جميعها التي أحاطت بهذين الجانبين . أما ما يتعلق بتنفيذ الجانب الأول ، من جانبي هذا المهمة ، أو بالأحرى استكشاف اليمن الساحلي من اللحية Loheia إلى المخا Mokha ، والجزء الداخلى حتى مدينة صنعاء ، فنجد أن من جاء بعده ، وهو بوتا Botta عالم النبات الشهير ، يتكلم بصراحة وبدون تحفظ ويقول : "كان هذا العالم دقيقاً فى وصف ما رآه لدرجة أنني لم أفكر فى نشر نتيجة ملاحظاتي الخاصة طالما لم تواتبنى فرصة زيارة بعض النقاط التى لم يطرقها . " (*)

يضاف إلى ذلك أن أحدث مؤرخى بريطانيا يقول بنفس الروح وبلا تحفظ : "بالرغم من الحقيقة التى مفادها أن ما يزيد على قرن من الزمان قد مضى على إرسال تلك البعثة ، أو إن شئت فقل : الحملة ، إلا أننا لم يصلنا من ذلك التاريخ أية رواية أفضل أو أوضح أو أكثر تشويقاً من الرواية التى جاء بها نيبور... ولا يستطيع أحد أن يغالى فى قيمة العمل الذى قام به نيبور . " (٦)

يتكون جنوب غرب الجزيرة العربية من ثلاثة أحزمة . الحزام الأول هو الشريط الساحلى المنخفض ، أو ما يسمى تهامة ، وهو يمتد من شمال اللحية Loheia إلى جنوب المخا ، ويضيق عرضه من حوالى ستين ميلاً إلى ما يقل عن نصف هذا الرقم وهو فى نهايته مقفل بمجموعة من التلال الوعرة فى المنطقة السابقة للوصول إلى ركن ، أو زاوية شبه الجزيرة . والحزام الثانى عبارة عن منطقة من الأراضى المرتفعة الجبلية المتوازنة ، التى ترتفع بصورة مفاجئة ويزيد تكسرها كلما أبتعدت عن منطقة تهامة . هذه الأراضى الجبلية المرتفعة المتوازنة ، يصل متوسط ارتفاعها إلى ثمانية آلاف قدم ، وتشتمل على كثير من الوديان شديدة الخصوبة ، التى يوجد بها السواد الأعظم من

(*) الجزء الذى بين علامات تنصيص ورد باللغة الفرنسية، وترجمة الأستاذ الدكتور فاروق عزب .

المستوطنات الزراعية الكبيرة ، اللهم باستثناء العاصمة صنعاء . العاصمة صنعاء ، تقع فى الحزام الثالث الذى هو عبارة عن انحدار غير متدرج ناحية الشرق من الأراضى العالية ، التى تكاد تكون أرضاً مستوية بحق ، ثم يظهر ذلك الانحدار مرة ثانية فى الرقع الصحراوية الشاسعة التى تستوعب كل الصرف الناتج عن ذلك الحزام .

شاهد الحزام الأول مشاهدة تامة كل من نيبور ورفاقه . فقد عبروا ذلك الحزام بكامله من الشمال للجنوب ؛ وفى المنطقة التى يصل فيها ذلك الحزام إلى أقصى اتساع له ؛ وفى المنطقة الواقعة خلف اللحية Lohei ، وبيت الفقيه ، وزبيد ، قام نيبور بنفسه ببعض الرحلات القصيرة المتعرجة ، الأمر الذى جعله لا يترك شيئاً بلا استكشاف ، فى هذا الحزام ، لكل أولئك الذين جاؤا بعده . لم يكن مع نيبور سوى بوصلة صغيرة ومسافة معلومة مقاسه بخطوات الإبل . كانت تهامة تبدو لنيبور ، فى كل أنحاءها ، رقعة من الأرض الترابية الجرداء قليلة المياه ، وليس فيها مجارى مائية دائمة ، وإنما فيها نوافير كثيرة كبيرة ، وأن وادى زبيد وميتام هما أكبر تلك المستودعات (النوافير) . لم ير نيبور الزراعة المستمرة إلا حول هذين الواديين ، وكانت تلك الزراعة المستمرة تتزايد فى اتجاه التلال وتقل فى اتجاه البحر . قامت الجماعة الدانمركية بزيارة البلدان كلها بدءاً من لوها Lohei والحديده إلى هاس Has والمخا ، كما أحصت أيضاً عدد القرى الرئيسية ، ومنتجات تلك القرى ، وعدد سكانها ، وصناعاتها ، ومجتمعاتها . خلاصة القول : أن الدانمركيين خلفوا تهامة اليمن وراءهم بعد أن استنفدوها دراسياً من حيث الطبوغرافيا ، ومن حيث النبات ، ومن حيث السكان والإنسان .

لم يستكشف الدانمركيون سوى قسم صغير من الحزام الثانى ، ولم يكن ذلك الاستكشاف كاملاً بمعنى الكلمة . كانت منطقة الاستكشاف الدانمركية فى هذا الحزام الثانى تمتد من نقطة تقع إلى الشرق من بيت الفقيه إلى مدينة تعز ؛ هذا يعنى أن تلك المنطقة كانت تشتمل على القسم الأكبر من منطقة زراعة البن بالغة الأهمية ، أو إن

شئت فقل : اليمن الأعلى .. قام كل من نيبور وفورسكال بزيارة هذه المنطقة قادمين إليها من بيت الفقيه ، وجرى المرور مرة ثانية على تلك المزارع بواسطة أولئك الذين بقوا على قيد الحياة من الجماعة الدانمركية ، وهم فى طريقهم إلى صنعاء والعودة منها . وقد وصلوا إلى تعز مرتين ، بل إن فورسكال Forskall قام بدراسة المسارات العليا لوديان تهامة دراسة بلغت من الكمال حداً جعل بوتّا Botta يصرف النظر تماماً فى العام ١٨٧٣ الميلادى عن التجوال فى المنطقة التى تجول فيها فورسكال ؛ وحدد بوتّا Botta لنفسه مناطق تقع إلى شمال وجنوب المنطقة التى ارتادها سلفه ؛ وإن أردنا المزيد من الدقة ، فإن بوتّا Botta حدد لنفسه جبل صابور (*) Sabor ، فى جنوب تعز ، وبخاصة أن عالم النبات الدانمركى كان يتمنى من كل قلبه استكشاف ذلك الجبل قبل أن توافيه المنية . الأراضى الأعلى من جبل صابور لم تحظ بالاستكشاف . والجماعة الدانمركية اكتفت بالمرور فقط بالمنطقة الواقعة على طول الطريق الرئيسى القادم من تعز إلى صنعاء والطريق الذى يمتد من صنعاء إلى بيت الفقيه . كانت الجماعة الدانمركية تتحرك تحركاً سريعاً وتحت ضغط ؛ وبناء على ذلك ، إذا كانت تلك الجماعة قد تمكنت من كتابة تقارير كاملة ووافيه عن المدن التى من قبيل إبّ Ibb ، ويريم Yerim ، ودمار ، والحفة Hadafa التى مروا بها ، وإذا كانت تلك الجماعة أيضاً قد مرت على سوق Suk الخميس el-Khamis والمفهب Mufhak ، اللذين زارتهما الجماعة فى طريق العودة ، فإن هذه الجماعة لم تنتهياً لها الفرصة السانحة لدراسة المنطقة التى بين تلك البلاد .

شاهد نيبور فى الحزام الثالث الواقع فى أقصى اتجاه الشرق مدينة صنعاء وحدها هى والبيئة المجاورة لها . وقدم نيبور قراءة لدوائر عرض هذه المدينة أدق من القراءة التى قدمها ميدلتون ، كما قدم نيبور أيضاً وصفاً لمباني صنعاء وسكانها أدق

(*) جبل صابور : يعرف أيضاً بجبل صبير كمادة بنو الجزيرة العربية فى تصغير الأسماء حتى ولو كانت أسماء شيوخهم . وتمتد سفوح جبل صبير التى يتراوح ارتفاعها فوق سطح البحر بين ٢٠٠٠ و ٢٠٠٠ متر من أخصب بقاع الجزيرة العربية وأغناها مزروعات . (المراجع)

وأكمل من الوصف الذى جاء به ميدلتون . ومع ذلك فقد جاء ذلك الوصف أقل تفصيلاً ودقه مما لو كانت الجماعة الدانمركية لم يقل عددها ، ويمرض أعضائها ويصلون إلى الحال المؤسف الذى وصلوا إليه .

هذا الجزء من اليمن الذى قام نيبور باستكشافه ، هو ذلك الجزء الذى يبدو واضحاً جلياً لكل أولئك الذين ينزلون على شاطئ البحر الأحمر ، ويتقدمون صوب العاصمة قادمين من اللحية Loheia ، أو الحديدية أو الموانئ التى فى أقصى الجنوب ؛ وبناء على ذلك ، فإن هذا الجزء هو الذى تجرى زيارته فى معظم الأحيان . والذى لم يستكشفه نيبور هو عبارة عن مساحة أكبر بكثير من الجزء المستكشف ، ويشمل كل المنطقة الواقعة إلى الجنوب من حزام الأراضى المرتفعة بدءاً من يريم yerim إلى عدن Aden ، والأراضى فى أقصى الشمال من ذلك الحزام ؛ ولكن يستثنى من ذلك أيضاً منطقة صنعاء ، والهضبة الداخلية بكاملها الممتدة من المحيط الهندى فى الشمال فى اتجاه الحجاز ، الذى كان المقر الرئيسى للحضارة السبئية القديمة . هذه المساحة الشاسعة ، التى تمثل أهم ملامح والسماوات أمام أى مستكشف من المستكشفين لجنوب الجزيرة العربية ، اضطرت نيبور بفعل الظروف ، أن يتركها ليقوم غيره باستكشافها .

مع ذلك ، فقد تعلم نيبور ، كل ما أمكنه تعلمه عن جنوب الجزيرة العربية ، شأنه شأن كل ذلك الجزء الذى لم يره من اليمن ، عن طريق السماع عن أشخاص آخرين . ومن خلال وصفه للجزيرة العربية استطاع نيبور أن يعدد حوالى ثلاثين منطقة ، كما استطاع أيضاً تقديم رواية مختصرة عن المستوطنات الرئيسية فى تلك المناطق ، اللهم باستثناء المناطق الشمالية البرية التى يقطنها كل من حاشد Hashid ويكيل (*). Bekil ؛ ولم يستطع نيبور بالرغم من وجود بعض المرتدين الهولنديين عن دينهم ودخلوهم فى الإسلام ، تعلم سوى بعض الأسماء القليلة من هاتين القبيلتين . ونحن أيضاً ، فى أيامنا هذه ، لا يمكن أن نفعل شيئاً أفضل من ذلك الذى فعله نيبور . وفيما يتعلق بذلك

(* حاشد ويكيل : قبيلتان يمنيتان من أشد القبائل اليمنية شراسة فى القتال ، وكان أئمة اليمن يعتمدون على هاتين القبيلتين فى تزويدهم بالرجال (المراجع)

الجزء من البلاد الواقع إلى الشرق من صنعاء ، تمكن نيبور من الحصول على المزيد من المعلومات ، كما وصف بدقة انحدار الأرض ، مراعيًا في ذلك الاتجاه الشمالي الشرقي لمياه دمار Damar ، وطبيعة كل من نجران والجوف ، وعجائب مأزب القديمة وسد حمير الكبير فيها ..

بالرغم من قلة ذلك الذي رآه كارستن نيبور بعينه ، إلا أن مكانة هذا الرجل بين تلك الجماعة الصغيرة والمتنقاه من بين الرحالة ، تعد مكانة عالية ؛ يضاف إلى ذلك أن أهمية روايات أولئك الرحالة تعدت عصورهم إلى عصور أخرى ، كما أن أهمية تلك الروايات أصبح القراء الأذكياء يقرونها ويعترفون بها بغض النظر عن أجناسهم ومشاربهم ، أو الجيل الذي ينتمون إليه ، يحق لنيبور أن يزعم أنه ليس هو المتعلم الوحيد بحق الذي وصف شبه الجزيرة العربية ، وإنما هو أيضاً الرجل الذي رأى وخبر حياتها خبرة واضحة ، وشاملة ، وحكيمة وعاقلة لا تختلف عن أية رؤية من الرؤى العاقلة والحكيمة لأولئك الذين جاؤا بعده . وإذا ما قارناه بمستكشفى الشرق الأدنى نجد أنه يندرج مع كل من شاردين Chardin ولين Lane . وهو ، شأنه شأن كل من شاردين ولين له عين الفيلسوف التي تمكنه من رؤية الكون في الخاض ، كما يرى الضرورى أيضاً بين الطارئ والعارض من الظروف . هذا يعنى أن الأشياء كلها لم تكن كلها تشبه بعضها البعض عند نيبور . كان لدى الرجل ميزان عادل يستعمله في تحديد الأهمية النسبية ، كما استطاع الرجل أيضاً تمييز السمات والخصائص المؤقتة عن تلك الدائمة في الحياة الإنسانية . ولما كان نيبور نفسه خلوا من المؤثرات القومية الفردية والمؤثرات الاجتماعية ، قد راح الرجل يسجل الأشياء التافهة لا عن نفسه ولا عن الآخرين . هذا يعنى أن السمات الإنسانية المشتركة هي التي كانت تعجبه وتروق له ؛ وبينما كان نيبور ينزوى كى يروى تلك السمات المشتركة ويتبينها ، لم يكن الرجل يعتبر نفسه يلاحظ أو يراقب من عل أناساً بعينهم ، جرى إرساله ليكون بينهم ، ونيبور فى هذا الصدد ، وبسبب العون الذى لقيه من وطنه ومن جيله ، كانت له مزايا الرحالين الأكثر حداثة . ولما كان نيبور دانمركياً من منتصف القرن الثامن عشر فإن إحساسه بالتفوق الغربى والعرقى لم يصل إلى الحد الذى يمكن أن يحول بينه وبين التعاطف

الكامل من أى أحد من أهل الشرق . لم يلاحظ نيبور فى عرب اليمن مستوى بشرياً منخفضاً انخفاضاً كبيراً ، ولم ير فى عقيدة عرب اليمن أو فى ممارستهم الدينية ذلك الهجاء اللاذع الذى فى عقيدة المسيحي . وانخرط الرجل فى حياة ذلك المجتمع على الفور دونما تفكير فى المساس بكرامته الشخصية أو المساس بالنفوذ الذى تتمتع به أمته ؛ كما اتحنى نيبور "لإمام" صنعاء ، باعتباره مساوياً للملك فردريك فى بلده الدانمرك .

سمات نيبور العامة باعتباره رجلاً بمعنى الكلمة هى التى تمهد لنا لتلقى مزايا كتاب من كتب الترحال ، راج وذاع بين من جاؤا بعده ، طوال قرن ونصف القرن من الزمان ؛ كما يعد هذا الكتاب أساساً ودليلاً ومعياراً عند كل من يتسائل عن الجزيرة العربية . وأنا لم أسمع عن أحد من مستكشفي الجزيرة العربية فشل فى أن يثبت أنه درس هذا الكتاب قبل أن يشرع فى رحلته ، أو فى أن يقتبس عن هذا الكتاب نفسه بعد عودته من رحلته ، ولا أعرف أى إنسان تكلم عن هذا الكتاب كلاماً نابياً وغير مقم بالاحترام . والامتياز العظيم الذى يحظى به ذلك الكتاب باعتباره مرجعاً وحججاً فى مجاله ، يرجع قبل كل شئ إلى قمع المؤلف لذاته وإبعادها عن الكتاب . هذا لا يعنى استعمال نيبور للمفرد الغائب وهو يتحدث عن أعماله الشخصية ، أو استحسانه ، أو حذفه بالمقارنه بين أعماله وأعمال رفاقه . ولما كانت تلك الأعمال من صنعه هو فقد كان يعرف الكثير عنها وأنه هو أفضل من يمكن أن يتحدث عنها . ولكن هيام نيبور بنفسه يبلغ من الضالة حداً يمكن أن تنسب معه هذه الأشياء والأعمال لرجل آخر ، فقد تعامل الرجل مع هذه الأعمال تعاملًا حيادياً وغير شخصى . واقع الأمر أن الإنسان يمكن أن يظن أن روايته إنما هى من قبيل القصص الخيالى الرومانى ، لولا أن نيبور استبعد كل عناصر الحكاية ، وأحل محلها الصدق والحقيقة الواضحة الجلية .

أضافت ظروف نيبور الخاصة الكثير إلى موقفه الذاتى هذا . هذا يعنى أن نيبور لم يكن مكلفاً فقط بمهمة إعداد تقرير رسمى ، وإنما وجد نفسه أيضاً وارثاً ومسئولاً أيضاً لأربعة من رفاقه الذين وافقهم المنية ، وكان لزاماً عليه إدماج أعمالهم غير المنتهية إلى عمله .

ونيبور عندما ربط وكثف ملاحظات رفاقه ومنطقها إنما جعل العمل كله وكثته من صنع الرفاق الخمسة؛ يضاف إلى ذلك، أن الرجل عندما لجأ إلى إيزاد البيان التفصيلي لخط سير الرحلة والترحال إنما كان يرمى من وراء ذلك إلى تبرير امتلاكه لمثل هذه المعرفة. كما كان نيبور حريصاً وحذراً من المصالح العابرة. ولعلنا نلاحظ إشارات المتكررة إلى جمال النساء وجاذبيتهن، وإلى تعرفه عليهن بين لحظة وأخرى، فهو يرى في ذلك تخفيفاً وتخففاً من صرامة القس وجديته؛ والمغامرة، إذا لم تسهم أو تعمل على توضيح خاصية عامة من خصائص الناس، أو يكون لها أصل في شيء من الأشياء الضرورية للمجتمع، يمكن أن تمر مر الكرام. ونيبور عندما روى وتحدث عن وقاحة شاب عريبي قحطاني (*) في اللحية Loheia لم يسترسل في الحديث عن وحشية قبيلة ذلك الشاب، لأنه كان يعلم أن سلوك هذا الشاب وتصرفه إنما كان نتيجة لعدم تألفه مع الأوربيين. وبالطريقة نفسها، نجد أن نيبور عندما كان يصف الأعمال الصالحة للطلاب في دمار Damar، تجاهل فرصة من فرصه القليلة السانحة التي يستطيع من خلالها استثارة قرائه، بتقديم رؤيته لتشدد المسلمين. يزداد على ذلك أنه أخبر عن وفاء رفاقه بكلمات قليلة جداً؛ وأوجز الرجل كل صفاتهم في جملة واحدة؛ ولكنه أطنب في ظروف موارثهم التراب لكي يعطى القارئ توضيحاً للسلوكيات المحلية؛ ثم مضت المجموعة إلى حال سبيلها بعد ذلك.

هذا الموقف الذاتى الذى يمكن الوقوف عليه منذ الوهلة الأولى فى كتاب نيبور هو الذى يضيف مزيداً من الثقة على صدق ملاحظات المؤلف وعدالتها. ونحن الآن، وبعد مضى قرن ونصف القرن من الزمان، أصبحنا فى موقف يجعلنا نعرف أحقية نيبور فى هذه الثقة وجدارته بها. والمرء وهو يقرأ الكتاب لا يمكن له أن يحدد شيئاً بعينه، من بين الأشياء الكثيرة، يمكن أن يمتدحه ويثنى عليه؛ والسبب فى ذلك راجع إلى دقة وصدق وصفه لذلك الذى رآه، أو إلى الدأب والتصبر الذى يتجلى فى رواية نيبور لذلك الذى سمعه من الآخرين. ونيبور فى كل الأحوال والظروف عاقل بمعنى الكلمة. والواحة التى يدخلها نيبور بعد فراسخ مضيئة من الصحراء ليست بمثابة الجنة عند نيبور، وإنما هى مجرد بيارة هزيلة من بيارات

(*) قحطاني: أى من قبيلة قحطان، وهى من القبائل العربية القديمة وموطنها الأصلى فى اليمن. (المراجع)

النخيل المزروع فى طين محروق أو فى الرمل . يضاف إلى ذلك أن نيبور لم يرتفع إلى مستوى الحماس الذى عبر عنه الرحالة الذين جاؤا بعده ، فيما يتعلق بأراضى اليمن الأعلى الذى يزرع فيه البن . لقد وجد هذه الأراضى قاحلة جرداء ، كما كانت قرى هذه الأراضى المرتفعة تعاني من الفقر ؛ كما أنه لم يتأثر بأبهة "الإمام" أو بموكبه الاستعراضى - وقد اعترف نيبور بأن تلك الأبهة كانت بهيجة ، ولكنها غير منظمة .

لم يكن نيبور مكلفاً ، كما سبق أن أوضحنا ، ولا راضياً عن مجرد تسجيل أسفاره وترحاله أو روايته عن اليمن ؛ ولكن الرجل كان يتطلع إلى إعلام أبناء وطنه عن الجزيرة العربية كلها . ونظراً لأن نيبور كان على علم بالفعل بالوصف الذى قدمه أبو الفدا ، فقد جد وراح يسأل كل أولئك الذين يمكن أن يعطوه المزيد من المعلومات ، سواء أكانوا من رواد الخانات أم من رواد المقاهى ، أو من الأسواق ، وذلك فى المنطقة الممتدة من جده إلى صنعاء ، وراح نيبور يجمع كلام هؤلاء مصداقاً ويحفظ على كلام وتقارير أولئك ؛ إلى حد أن ذلك الجزء من كتاب نيبور الذى يتناول هذه المناطق يكاد لا يحس القارئ بوجود نيبور فيه ، وإنما يستشعر امتلاء ذلك الجزء بالحقائق على نحو يمكن القول : إنه نقل أوروبا من الشك والتكهن إلى المعرفة الحقيقية للجزيرة العربية . وسوف أتناول المزيد من معلومات نيبور بالدراسة فى الفصول التالية ، عندما أبدأ تناول استكشاف المناطق الأخرى الذى تم فى فترات لاحقة ؛ وسوف أكتفى هنا بتقديم مثال واحد فقط على نكاه نيبور ومطنته فى تناول مجتمع مشترك بين كل هؤلاء المستكشفين . لم تكن لدى نيبور أية خبرة أو تجربة شخصية عن حياة البدو الرحل غير المستقرين التى هى حياة ثلثى السكان فى المناطق الداخلية . ولو قدر لنيبور رؤية هؤلاء البدو ، فلربما حدث له ذلك فى الأسواق الأجنبية وليس داخل خيامهم السوداء التى يعيشون فيها ؛ وفى اليمن يقول نيبور: إنه لم يلتق سوى أسرة جائلة واحدة، وأن تلك الأسرة ربما كانت من الغجر الحقيقيين، وليست من العرب الصلايب (*) . ترى من ذا الذى يمكن أن يتحدث عن تنظيم على نحو أفضل مما يلى ؟

(*) الصلايب ويصح فيه أيضاً "الصلوية" ، ويقصد بها فئة كبيرة من سكان المنطقة الوسطى فى المملكة العربية السعودية . (المترجم) .

"البدو، أولئك العرب الحقيقيون ، الذين يضعون الحرية قبل الراحة والثروة ، يعيشون على شكل قبائل محددة فى خيام ، ومازالوا يحتفظون بالحكم نفسه ، والسبوكيات والعادات نفسها شأنهم فى ذلك شأن أسلافهم من قبلهم . وهم يطلقون على نبلاتهم اسم مشايخ Sheikhs أو شيوخ Sheukh . والشيخ يحكم أسرته وكل التابعين له ؛ هؤلاء الشيوخ إذا ما بلغ الواحد منهم من الضعف مبلغاً يجعله يعجز عن حماية نفسه وجماعته من جيرانه انضم إلى الآخرين واختاروا من بينهم واحداً ليكون هو الشيخ الأكبر. ويقوم العديد من الرؤساء الكبار ، بعد موافقة الرؤساء الصغار ، باختيار شيخ أكثر قوة ، يطلقون عليه اسم الشيخ الكبير Sheikh el- Kebir أو شيخ Sheikh الشيوخ es- Sheukh ، وهنا يطلق لقب أسرة ذلك الشيخ على أفراد القبيلة كلها . وهنا يمكن القول إن أفراد القبيلة كلها يبدون كما لو كانوا قد ولوا مسلحين ، ورعاة أغنام ... السلطة بين هذه العشيرة تكون فى أسرة الشيخ الحاكم ، صغر أم كبر ، ولكن ليس هناك تسلسل بين الأبناء . هذا يعنى أن هذه العشيرة تختار أو تنتخب من بين أبناء الشيخ أو أقاربه من يجدونه صالحاً ومناسباً لتولى المشيخة . وأفراد هذه العشيرة لا يدفعون سوى القليل ، بل قد لا يدفعون أى شيء مطلقاً لذلك الشيخ الكبير . والشيخ الكبير يتعين عليه النظر إلى أناسه باعتبارهم حلفاء وليسوا رعايا ؛ والسبب فى ذلك أنهم إذا لم يرق لهم حكم هذا الشيخ ، وإذا لم يتمكنوا من عزله ، فإنهم يقاتلوا قطعانهم إلى داخل أراضي قبيلة أخرى ، التى غالباً ما ينشر صدرها وتسعد لمثل هذا الانضمام وتلك القوى الإضافية . والحال هو الحال نفسه عند الشيوخ الأصغر ؛ إذ لم يحكموا جيداً ، فإنهم يعزلون شيخهم أو يتركونه بلا أية مراسيم .

هذا هو حال دقة نيبور الذى تجلى فى كثير من مقطوعاته الخاصة بكرم البدو ، ورقتهم ولطفهم فيما يتعلق بحياة الحيوان وحياة الإنسان ، فضلاً عن استقلالهم الروحى ؛ وأيضاً فيما يتعلق بلباسهم ومساكنهم ؛ وهذا هو أيضاً حال دقة نيبور فيما يتصل بعلاقة العرب المستقلين الذين يسكنون الواحات بالبدو الرحل ، والعلاقات التى بين هؤلاء جميعاً والسلطات العثمانية . والأمر سيكون مضمناً لو إننا رحنا نعدد مئات الملاحظات التى أوردها نيبور وهو على استعداد للتغاضى عن بعض الحقائق ولكنه يندر بل ويستحيل أن يقتنع بخطأ من الأخطاء .

هوامش الفصل الثاني

- (١) قصر الاسم "سعيد" Felix على الجنوب الغربي من الجزيرة العربية لا يتفق مع ما قال به كل من : سترابو ، وبلني ، أو بطليموس ، وهذا مجرد خطأ من العصور الوسيطة ، أكد عليه دانفيل D' Anville ، ويتكرر كثيرا في أيامنا هذه كنية "السعيد" كان يطلقها القدماء على شبه جزيرة العرب كلها . كما كانت بترا Petraa هي مجرد حي فقط من بيترا Petra ، أما Deserta فكانت تطلق على الصحراء الشمالية ، أو إن شئت فقل : "الصحراء السورية" .
- (٢) هذا بالرغم من المخطوطة التي اقتبس عنها بادجر Badger (فارثيما ص ٥٠) ، والتي تقول : إن سبيع سفن يمنية كان قد جرى أسرها وإحراقها بواسطة البرتغاليين في أعلى البحار . ومن ثم ، جرى إلقاء القبض على فارثيما بالقرب من عدن .
- (٣) راجع روايتي كل من بوتأ Botta وديفلرز Deflers .
- (٤) كان ذلك هو اسم منطقة صنعاء في ذلك العهد .
- (٥) راجع ص ١٠٧ من كتاب 'صحراء الجزيرة العربية' .
- (٦) بلاى فير Play fair ، اليمن ، ص ٦١ .

مراجع الفصل الثاني

BIBLIOGRAPHY

The quotations from Niebuhr are translated from the French edition of his *Travels and Description of Arabia* (Amsterdam, 1774- 1780).

For the royal instruction see *Recueil de Questions proposées à une Société de Savants, etc., par Monsieur Michaelis, Conseiller de S. M. Britannique, etc., translated from the German* (Amsterdam, 1774).

Dr. Peter Forskall's two posthumous works, *Descriptiones Animalium, etc., and Flore Egyptiaco- Arabica*, appeared in Latin at Copenhagen in 1775.

Varthema is to be read best in Badger's edition made for the Hakluyt Series (London, 1863).

Middleton's narrative is printed in Kerr's *Voyages*, viii. P. 361, with notes by J. Astley ; Grellaudière's narrative, in La Roque's *Voyage de l' Arabie Heureuse* (Amsterdam, 1716).

الفصل الثالث

حجاج فى الحجاز

لو أن الغرب على امتداد ألف عام قبل مجيء نيبور كان يعرف الكثير عن اليمن أكثر من أية منطقة أخرى من مناطق الجزيرة العربية ، لكانت معلوماته عن الحجاز أكبر من ذلك بكثير وكان فضول الغرب ناحية مكة أقوى بكثير من فضوله ناحية صنعاء . وهناك سخرية ليست بالقليلة من العلاقة التى بين مدينة النبى واستكشاف الجزيرة العربية . ومكة التى يرمى تأثيرها ونفوذها بصورة مستمرة إلى إغلاق شبه الجزيرة فى وجه المسيحيين ، هى دوننا عن سائر بلدان الجزيرة العربية الأخرى ، التى ساعدت على زيادة معرفة الغرب ، أو بالأحرى المسيحيين ، وقد بلغت مكة من العزلة حدًا لم يستطع معه أحد من أولئك الذين يدينون بديانات أخرى غير الإسلام ، من رؤية الكعبة والبقاء على قيد الحياة ^(١) وذلك اعتباراً من بداية الهجرة . ولكن هذه السرية البالغة أثارت فضول كثير من الأوروبيين الأمر الذى شدهم تماماً إلى الجزيرة العربية . وبناء عليه ، وبالرغم من شدة المصاعب والأخطار ، وبالرغم أيضاً من صغر العائد أو المكافأة ، إلا أن هناك اتفاق على أن ما يقرب من عشرين رجلاً ، من أولئك الذين ولدوا على المسيحية وماتوا عليها ، استطاعوا تسجيل مغامراتهم فى أقدم أماكن تلك المدينة ، كما أن هناك أوروبيين كثيرين زاروا المدينة ، ولم يتركوا أى شىء عن رواياتهم عن تلك الزيارات .

كان جهل الغرب بالحجاز قد توقف ، بصورة أو بأخرى ، قبل قيام نيبور برحلته . فقد قام المؤلفون الذين حجوا إلى مكة ، أو الذين نقلوا عن الحجاج ، أو كتبوا نيابة عنهم بنشر أوصاف المدينة ، ووصف الطرق المؤدية إليها ، كما وصفوا أيضاً المنطقة

الواقعة فيها هذه المدينة ؛ يضاف إلى ذلك أن الروايات التي كتبها المسلمون عن مكة (فقد وصلت كتابات الإدريسي إلى أيدي بوكوك Pococke في العام ١٦٥٠ الميلادي) كان قد جرى تأكيدها وإسنادها ودعمها من قبل ما لا يقل عن ثلاثة من الروايات الأوروبية التي كتبها أناس زاروا مناطق أبعد من الساحل بكثير . كل الحجاج الأوروبيين الذين جاؤا بعد الإدريسي ، وأطلعوا على روايته ، شهدوا بدقة هذه الرواية وصحتها ، وبخاصة ما يتعلق بمكة ، وحرمة العظيم والمنطقة المجاورة لها . فقد أمكن التحقق من مناظرها الطبيعية ، وطرقاتها ، وممراتها ووديانها التي دونها فارثيما وكتب عنها . يضاف إلى ذلك أن الشكل العام وتفصيل بيت الله Allah هو والكعبة ، كما وردت عند فارثيما ، تتفق تماما مع الأوصاف التي جاءت بعد ذلك ، فيما عدا الإصلاحات والتجديدات الشاملة التي أجريت طوال القرن التالي لزيارة فارثيما ، عندما أصبحت مكة تحت السيطرة العثمانية ؛ يضاف إلى ذلك أن التقرير العام الذي أورده فارثيما عن المدينة وقال فيه : إنها عبارة عن مستوطنة جيدة البناء وغير مسوره ، وتضم حوالي ثلاثين ألف نسمة وطائفة كبيرة ومتباينة من التجار ، هذا التقرير ثبت أنه دقيق في العام ١٥٠٣ الميلادي . لم يكن فارثيما دقيقاً أو كاملاً مثل جوزيف Josph Pitts في أوصافه للأماكن المقدسة أو الطقوس التي تجرى فيها ، معروف أن جوزيف بيتس، أصله من مدينة إكستر Exeter وقد أسره قراصنة البربر (*) Bar-bary عندما كان صبياً ؛ وكان ذلك في العام ١٦٧٨ وأجبر على الردة عن دينه ومرافقة سيده أثناء ذهابه إلى الأماكن المقدسة بعد ذلك بوضع سنين . وقد هرب جوزيف بيتس إلى مدينة أزمير Smyrna (**) ، لينشر بعد ذلك رواية غريبة . ولكن فارثيما الإيطالي ينبغي التعويل عليه أكثر من الإنجليزي الذي جاء بعده ، والسبب في ذلك أن رواية الرجل الإنجليزي لم تكن معروفة خارج إنجلترا، ولم تكن تلك الرواية

(*) قراصنة البربر : المقصود بهم المسلمون في الشمال الأفريقي الذين خاضوا صراعاً ضد القوى المسيحية في حوض البحر المتوسط ، ويطلق المؤرخون العرب على هذا الصراع «الجهاد الإسلامي» بينما يصفه المؤرخون الأوروبيون بالقرصنة . (المراجع)
(**) Smyrna سميرنا هو الاسم القديم لمدينة أزمير الحالية . (المترجم).

تحظى بشيء من التقدير، الأمر الذي جعل جيبيون Gibbon يتجاهلها . وهنا ينبغي التنويه إلى عدم الاهتمام بما قاله جوهان Johann وايلد Wild ، ذلك الأسير النمساوي ، الذي حكى عن خبرة مماثلة وقعت له فى العام ١٦٠٤ الميلادى ، ونشر كتاباً ، يستحق ذلك الغموض والتخبط الكثير الذى وقع فيه ، - هذا الغموض والتخبط جعل بيرتون Burton الذى راح يستعيد الروايات التى رواها الحجاج الأوائل للقراء الإنجليز ، يشك فى وجود الرواية التى جاء بها جوهان وايلد . (٢)

يزاد على ذلك أن فارثيما يحق له أن ينعت بالمستكشف. فى حين أن الحجاج الذين سبقوا فارثيما ذهبوا فقط إلى الحجاز ، كما أن البوليني (٩) Bolognese ، فى ظل الضغوط قام برحلته ، عن طيب خاطر ، كما سبق أن أوضحنا ، إلى اليمن ، وكان مكلفاً بهدف معين تعين عليه ملاحظته ثم تسجيله ؛ وإذا كان كل من جوزيف بيتس هو وجوهان وايلد لم يقولوا لنا أى شىء عن المغامرات التى قاما بها على الطريق ، إلا أن فارثيما بالرغم من اقتضاب ملخصه ، يسجل ملاحظات عدة دونها وهو على طريق ذهابه إلى الحجاز، وأن تلك الملاحظات أكدها الرحالة الذين جاؤا بعده وأفادوا إنها لم تكن بأقل من تلك الملاحظات التى أوردها عن مكة . كانت الملاحظات التى أوردها فارثيما بمثابة أول صورة يرسمها قلم من الأقلام لبدو الحماد (الصحراء) ، - فقد قال عنهم : إنهم رجال أصحاب بشرة صفراء تميل إلى السواد ، ولهم خصلات من الشعر الأسود الطويل ، وأصواتهم حادة ، ويتسلح كل واحد منهم بحريه طويلة ، ويركبون الخيول دون أن يضعوا سرجاً على ظهورها ، وهم مرتدين قمصانهم ، - وقال فارثيما عن خيامهم السوداء "ذات المظهر الحزين". وفارثيما عندما وضع المدينة (المنورة) على بعد مسير أربعة أيام من البحر ، كان على صواب فيما ذهب إليه ، فى حين أن نيبور الذى لم يثق بما قاله فارثيما كان هو الذى جاتبه الصواب . وفارثيما عندما قال : إن تلك المدينة كانت مكاناً قاحلاً صغيراً فى زمنه ، نجد أن كلامه هذا

(*) ليس أصل لوردفيكر فارثيما معروفاً ، فبعض من يستشهدون به يدعونه «البولوني» ، وبعض آخر يطلق عليه اسم «الرومانى» ، ولكنه اشتهر باسم فارثيما البولوني الذى انتحل فى مذكراته . (المراجع)

مؤيد من جوزيف بيتس ، الذى زار المدينة (المنورة) فى العام ١٦٨٥ الميلادى ؛ وكان
بركخاردت هو وبيرتون Burton قد أثبتا على وصف فارثيما لمثوى النبى (ﷺ) .
وربما كانت ميزه الإيطالى الكبرى تتمثل فى إتيانه على ذكر تلك الصحراء الرملية
العميقة ، التى تبعد مسافة مسير خمسة أيام ، وتقع على الجانب الأقرب من "جبل
اليهود" ؛ وبذلك يكون فارثيما هو أول من لفت انتباه الجغرافيين إلى وجود النفود
الشمالى .

وبالرغم من أنه يمكن القول : إن السمات والخصائص العامة للمدن المقدسة ،
كانت فى منتصف القرن الثامن عشر ، معروفة لأوروبا ، وإن كانت تلك المعرفة غير
دقيقة إلى حد ما (وهذا هو ما يمكن الوقوف عليه من الكتاب الذى ألفه دى أهسون
D'Ohsson بعنوان "صورة للإمبراطورية العثمانية" ، بالرغم من كل ذلك ، إلا أن
ما تعلمناه غير ذلك عن الحجاز ، لا يعدو أن يكون مجرد خيط من أسماء المكان ، لكننا
لم يصلنا أى شىء عن جغرافية الحجاز ؛ هذا يعنى أننا لم نكن نعرف شيئاً عن
تضاريس الحجاز ، وتركيبه والموقع المطلق والموقع النسبى لمستوطنات الحجاز
وخصائصه الطبيعية ، وشكل الحياة الواقعية فيه . هذا يعنى أن نيبور هو جماعته كان
أمامهم الكثير الذى يجب أن يتعلموه بعد أن نزلوا من سفينتهم إلى مدينة جدة فى
العام ١٧٦٢ الميلادى . ولما كان نيبور هو وجماعته لا يستطيعون التقدم ، أو بالأحرى
تخطى أسوار الميناء ، فقد حتم ذلك عليهم المضى قدماً باستخدام أسلوب السؤال
والاستفسار ، وذلك فيما يتصل بكل أنحاء الجزيرة العربية باستثناء اليمن ؛ ولم
يصبوا فى ذلك سوى نجاح معتدل . وقد وقف نيبور على التمايز الواضح فى أرض
الحجاز ، التى تنقسم إلى منطقة ساحلية منخفضة وهضبة من الأراضى المرتفعة
المتحدرة نحو الداخل ؛ وقام نيبور بتحديد طبيعة المنطقة الساحلية تحديداً دقيقاً ، -
فقد تكلم عن قحولتها ، وانبساطها ، وقلة الفرى فيها ، ولكنه لم يسمع أى شىء عن
منظومة الوديان فى هذه المنطقة ، أو المنطقة البركانية (الحرات) غيرها ، وراح نيبور
يقارن هذه المنطقة ، وعلى وجه السرعة ، بأراضى اليمن المرتفعة ، وغاب عن باله
الاختلاف الكبير فى معدل سقوط الأمطار . وخص نيبور مكة بأنها هى الأقرب إلى

جده بمعدل نصف المسافة ؛ كما نون نيبور أيضا اسم مدينة الطائف وحدها بين المستوطنات الداخلية الصغيرة . ووصف نيبور مكة والكعبة وصفاً عاماً ، دون أن يضمن وصفه تفصيلات خرافية ؛ وقد وصف الكعبة مستعيناً في ذلك بالصورة الإسلامية التي حصل عليها من القاهرة ؛ كما تحدث نيبور حديثاً دقيقاً عن طرق الحج ولكنه لم يقل أى شيء عن فرائض الحج ، وتخيل نيبور أيضاً أن المدينة (المنورة) شأنها شأن مكة لا تبعد سوى مسير يوم واحد نحو الداخل ، ولم يكن لديه المزيد ليقوله عن تلك المدينة . سمع نيبور ، أن المدينة كانت ما تزال مكاناً صغيراً ، لا يزوره سوى عدد قليل من الحجاج . أخيراً ، نجد أن نيبور يلتزم الصمت إزاء القبائل البدوية فيما عدا قبيلة حرب ؛ ولكن نيبور كرر أكثر من مرة في أوروبا ، خرافة فارثيما التي مفادها أنه ما يزال في خيبر بعض من اليهود القدامى غير المتحضرين ، وذلك بالرغم من أن بعض معارفه من المسلمين العليمين قالوا له : إن هؤلاء العبرانيين الذين يعملون في مواسم الحج ليسوا إلا عرباً من قبيلتي حرب وعززة Anaze .

عند هذه المرحلة بقيت معرفة الغرب بأراضى الحجاز الداخلية على هذا النحو على امتداد قرن كامل من الزمان بعد الزيارة التي قام بها نيبور إلى جده ؛ وجاء الإسهام الوحيد بعد ذلك على يدى جيمس James بروس Bruce وكان على شكل تفهم أفضل للمنطقة الساحلية ؛ والمعروف أن جيمس بروس كان في طريقه إلى الحبشة في العام ١٧٦٩ الميلادى ، كما ساهم في ذلك التفهم أيضاً إيلز Eyles إروين Irwin ، الذى أوفدته شركة الهند الشرقية في العام ١٧٧٧ الميلادى لاستكشاف الطريق البرى من البحر الأحمر إلى البحر المتوسط . ومع ذلك ، فإن إيلز إروين ، الإنجليزى الجنسية ، لا يروى لنا شيئاً إلا عن مغامراته فى ينبع ، الذى جرى أسره فيها ، ثم مغامراته فى جده التى جرى إطلاق سراحه فيها . (٢)

أفادت رواية نيبور المعتدلة والمختصرة عن الأراضى المقدسة فى إزالة شيء من الغموض الذى أحاط بتلك المدن المقدسة ، كما أفادت تلك الرواية أيضاً فى تهدئة روح المغامرة بدلا من إذكائها ؛ ولو كان بلد النبى لم يعنى عند أوروبا شيئاً أكبر من ذلك

الذى أصبح عليه بعد نيبور، لبقى ذلك البلد فى مآمن من العدوان الأوروبى . ولكن القرن الثامن عشر لم ينته قبل أن تفاجأ أوروبا بتكرار التاريخ الذى حدث قبل ألف ومائة عام من الزمان. ويدون سابق إنذار - نظرا لأن قلة قليلة هم الذين استطاعوا تبين بعض النذر فى رواية نيبور- دخلت الجزيرة العربية فى غليان وفوران مستعر ؛ وسرعان ما انجذبت عيون الغرب ، ناحية الشرق بفعل مشروعات نابليون والمصير الذى منيت به حملاته التى قام بها على كل من مصر وسوريا ، وبدأت العيون الغربية تتجه صوب مكة .

بعد أن وصلت العقيدة المحمدية إلى آخر مداها فى أوروبا ، وبعد أن بدأت المسيحية تنتشر من جديد فى مواجهة العقيدة المحمدية ، كانت المصائب التى تحل بالمجتمعات الإسلامية لا تمر دون أن تثير حركة من حركات الإحياء الدينى فى منطقة ما من مناطق العالم الإسلامى . حركات الإحياء الدينى هذه ، عندما كانت تصدر عن الغرب ، كانت تتمثل بصورة أساسية فى المناداة بوحداية الله ، وفرض عبادته هو وحده (سبحانه وتعالى) ، وأن يقوم كل ذلك على إماتة الرغبات الحسية والجنسية . الحركة التى من هذا القبيل إنما تعد عود إلى الروح التى بدأ بها النبى رسالته ، وتشتمل أيضا على التخلّى عن الحل الوسط الذى توصل إليه محمد (ﷺ) بعد ذلك مع قريش ، والتخلّى أيضا عن الروح الشعبية للجزيرة العربية ، عندما أقر النظام الدينى المكى المادى . وفى لحظات الضعف والهوان كان المفكرون العرب يسألون أنفسهم إن كان إشراك الأحياء القانين مع الله يمكن أن يجر عليهم غضبه (سبحانه وتعالى) ، كما كانوا يسألون أنفسهم أيضا ، ما إذا كان هؤلاء الآباء والأولياء ، بل وحتى نبيه (ﷺ) محمد يمكن أن يجرؤا عليهم غضب الله (سبحانه وتعالى) ؛ كما كانوا يسألون أنفسهم أيضا عما إذا كان توقيرهم لتلك الأشياء المرئية والخارجية ، مثل الأشياء التى فى مكة ، وكذلك مقابر الأنبياء والأولياء ، يمكن أن تجر عليهم الغضب نفسه .

فى أيامنا عاصرنا واحدة من حركات الإحياء الإسلامى غير النقى فى إفريقيا المسلمة ، وكانت حركة الإحياء قد قامت عقب الاحتلال المسيحى لمصر ؛ ويجدر القول

هنا: إن حركة الإحياء هذه لقيت تأييداً كبيراً من قبيلة البقارة التي تعد من أنقى السلالات العربية في السودان . فقد شهد جيل من الأجيال الباكرة في القرن التاسع عشر عودة الشيخ على بن السنوسي من الجزيرة العربية ، بعد الغزو الذي قام به كل من البريطانيين والفرنسيين لأراضي المسلمين الواقعة شرقي البحر الأبيض المتوسط ، ليؤسس مؤسسة التوحيد ، ويصر على وقف التجاوز المسيحي واستعادة السيادة الإسلامية . كان نيبور قبل ذلك بخمسين عاماً قد رأى سحابة صغيرة لا تزيد عن قبضة اليد ، وهي ترتفع في سماء الجزيرة العربية ، - إشارة رجاء من محمد المكي إلى محمد المدني ، وأن هذا التوسل جاء بتأثير من التقدم المسيحي الذي طرأ على الهند ، وزيادة التدخل المسيحي في حركة الملاحة الإسلامية في البحار الشرقية ، فضلاً عن التدخل المسيحي في شئون الحكام المسلمين المطلقين في كل من الإمبراطوريتين الفارسية والعثمانية .

الثناء الأكبر على عمل نيبور يجب أن ينصب على الفصل الذي كتبه تحت عنوان "الدين الجديد في جزء من نجد" . يجب أن نلاحظ هنا أن نيبور كان سعيداً دوماً بملاحظاته التي أوردتها عن الملامح والسمات الأساسية في دين الجزيرة العربية . لقد أمسك نيبور من قبل بالمبادئ النقية الأساسية التي يقوم عليها الإسلام . كان نيبور يعلم مسبقاً ، على سبيل المثال ، أن الإسلام ليس عدوانياً . قال نيبور: "المسلمون ، بشكل عام ، لا يضطهدون أصحاب الأديان الأخرى عندما لا يكون لديهم ما يخيفهم" ؛ أكثر من ذلك أن نيبور كان يعرف أن النبي (ﷺ) كان ينادى بإيمان أبسط بكثير من ذلك الذي ينادى به أتباعه ؛ كما كان يعرف أيضاً أن العناصر الخرافية في ذلك الإيمان ، التي منها تأليه الأولياء على سبيل المثال ، ليست من عند مؤسس هذا الإيمان ، ومن ثم فإن (محمد) بن عبد الوهاب (وهذا هو الاسم الذي أطلقه نيبور على النبي (*)) Prophet الجديد) ، الذي كان ينادى بأن "الله وحده هو المعبود ، ... ومنع التوسل بالأولياء أو حتى بذكر محمد (ﷺ)" أو أي نبي آخر في الصلاة باعتبار أن ذلك من

(*) هذا خطأ من جانب مؤلف الكتاب ؛ لأن محمد بن عبد الوهاب لم يكن نبياً . (المترجم)

قبيل الوثنية ، ... وينكر نزول أى كتاب مكتوب عن طريق الوحي السماوى أو جرى إحضاره من السماء بواسطة جبريل الملك والمثل ، فإن الدانمركى ، رأى أن ينظر إليه باعتباره مصلحاً "لذهب محمد ، عن طريق العودة به إلى بساطته الأصلية" . ولم يفكر نيبور أيضاً فى "الغش الذى قام به الشيخ المكرامى" ، ذلك المتعصب النجرانى ، الذى نسمع عن قيامه بحركة شبيهه بالحركة الوهابية ، "ولا تتفق مع روح الإصلاح" . قدر نيبور أهميه الحركة الدينية فى وسط الجزيرة العربية حق قدرها وبتأصى قدر من العدالة ، كما استطاع التنبؤ بمستقبل هذه الحركة بقدر كبير من التعقل والحكمة . قال نيبور إن الحركة الدينية فى وسط الجزيرة العربية "أحدثت بالفعل ثورة فى حكم الجزيرة العربية ، وأنها سوف تستمر فى تأثيرها مستقبلاً على حال هذه البلاد ؛ ولكن التجربة سوف تثبت ما إذا كان الدين المجرى من كل ما يمكن أن يستثير الحواس ، يمكن أن يحافظ على بقائه بين أناس جاهلين من قبيل العرب" . وبالرغم من أن نيبور لم يقل شيئاً عن أسرة سعود المالكة والتي تقيم فى الدرعية ، والتي يتطابق موقفها المهم مع موقف المعلم الدينى ، إلا أن رواية نيبور عن مطلع الحركة الوهابية لم تنطو على أى خطأ جوهري ؛ بل إن روايته عن هذه الحركة كانت كافية لتحذير أولئك ، الذين من أمثال جيبون Gibbon ، الذين كانوا يضعون الشرق نصب أعينهم ويراقبونه ، من إحياء دينى ، ينذر بالشؤم والنحس تماماً مثل الحركة التى ابتدأها محمد (ﷺ) والحركة التى تزعمها مسيلمة .

هذا الرجل الذى تسبب وعظه ، فى حركة قصيرة الأمد مثل قوتها تماماً ، ولكنها جاءت بمثابة تحول فى الطالع الإسلامى بعد اندحار ذلك الطالع فى العصور الوسيطة ، هذا الرجل ، كان هو فى واقع الأمر محمد بن عبد الوهاب ، الذى ولد فى قرية العيينة (٤) Ayane فى منطقة نجد فى العام ١٦٩٦ . وتلقى محمد بن عبد الوهاب تعليمه فى البصرة وفى دمشق وأدرك الاضمحلال الذى طرأ على الإسلام . ثم عاد الرجل إلى واحاته المحلية باعتباره حاجاً ممن شاهدوا المكروهات الدنيوية فى الحجاز ، وكان على قناعة بأن العنصر المكى بكامله كان متمرداً على الله من خلال الممارسات المكية الإسلامية ، وأن الله سيشيح بوجهه عن الناس إلى أن يعودوا إلى عبادته وروح العبادة

القائمة على مفاهيم القرآن الكريم . من رأى محمد بن عبد الوهاب أن التوقير والتبجيل الدينيين هما لله وحده ، الذى لا يعطى شرفه أو تكريمه لأى أحد سواء أكان حياً أم جماداً . هذا يعنى أن التقرب إلى الله لا يكون من خلال أى وسيط ، وإنما من خلال الخضوع الكأمل له (سبحانه وتعالى) ومن خلال توحيده فى كل وقت وحين . ويرى ابن عبد الوهاب أيضاً أن إخضاع الذات إخضاعاً كاملاً ، مع اتباع الصارم للمعايير الأخلاقية التى بنى عليها المجتمع الإسلامى الباكر فى المدينة (المنورة) هو ما يشرح الصدر ويسر خاطر . وأن كل ما يغرى باتباع النظرية المادية ، سواء أكانت تلك المغريات قبوراً أم نصباً تذكارية ، أو آثار الأولياء أو رفاتهم وما إلى ذلك ، يجب هجره ونسيانه عن طريق تحطيم هذه الأشياء ، وأن الإنسان الشارد الضال المتشكك يجب أن يطهر نفسه ويقويها عن طريق الزهد فى الحياة ، وهذا يمكن مثل هذا الإنسان من مواصلة تتبعه للمثل الأعلى .

هذا المثل الأعلى ، الذى رآه نيبور ، بلغ من قسوته الروحية حدأ يصعب معه اتباعه لفترة طويلة فى صورته النقية الخالصة من قبل عدد كبير من البشر البدائيين . إخضاع الجسم والروح لإله مجرد ، خال من الرموز والشعارات المادية ، والذى يجرى التقرب إليه بلا رجل دين أو نبى ، ولكن عن طريق الروح ذاتها يصبح أمراً بالغ الصعوبة فى المقام الأول ، ولن يكون مقنعاً ، فى المقام الثانى ، لأى جنس من أجناس هذا العالم . وليس من العجيب أو الغريب هنا القول : بأن القسم الأكبر من أتباع محمد بن عبد الوهاب فى نجد لم يستطيعوا الوصول إلى المثل الأعلى الذى ينادى به إمامهم ، وبالتالي يضعون ديناً من أشكالهم وملاحظاتهم الخارجية ، أو إنهم انزلقوا شيئاً فشيئاً فى تلك العادات الخرافية ، التى تقوم على مساعدة الضعفاء ، وتعزية ، وبحث الأمل فى نفوس الضعفاء والجهلة والتعساء ، وذلك على حد قول شاهد عيان أوروبى (٥) . ولكن هذا الناقد القاسى للمذهب الوهابى لم يشك أو يرتاب فى دوافع أو سلوك مؤسس هذه الحركة . والنبى (*) Prophet اللاحق على العكس من النبى السابق

(*) المؤلف يعتبر محمد بن عبد الوهاب نبياً (المترجم) .

لم يلجأ إلى الحل الوسط ولو للحظة واحدة مع المذهب المادى الشائع من أجل تأسيس حركته . هذا الرجل لم يدع الوحي السماوى أو الكرامة النبوية ؛ يضاف إلى ذلك أن محمد بن عبد الوهاب لم يتطلع إلى القوة أو السلطة المؤقتة . وقد شاهد محمد بن عبد الوهاب أولئك الذين اقتنعوا بوعظه وهم يعرضون مفهوم ابن عبد الوهاب لله (سبحانه وتعالى) ومفهومه للحياة فى أنحاء الجزيرة العربية كلها ؛ ولكن محمد بن عبد الوهاب ، مات وهو أب ومعلم ، وليس ملكاً .

جاء النجاح المؤقت الذى أصابته حركة الإحياء التى قام بها محمد بن عبد الوهاب سريعاً وهائلاً . وعندما كان فى سن الخمسين تقريباً استطاع أن يكسب إلى جانبه شيخ الدرعية ، تلك البلدة من بلدان وادى حنيفة ، والقريبة من مسقط رأسه . كان محمد بن سعود صاحب أنوار كبيرة وصاحب طاقة عظيمة أيضاً (كما كانت له أهمية كبيرة فى الجزيرة العربية) ، كما كان ينحدر أيضاً من سلالة قديمة وعريقة فى الوقت نفسه . ويفضل سيف محمد بن سعود ويفضل أسرته أمكن نشر العقيدة التى جرى إصلاحها . تاريخ الجزيرة العربية كله يسجل أن جماعات صغيرة من المتشددىن المتحمسين استطاعت إحداث أشياء تقترب من العجائب بين هؤلاء السكان غير المترابطين أصحاب التفكير السطحى ؛ وبالتالي فإن الأفكار الدينية التى جرى توطينها عن طريق القوة بقيت فى نفوس المهزومين على شكل قناعات راسخة . قبل وفاة شيخ الدرعية ، فى العام ١٧٦٥ الميلادى ، كان الرجل قد تمكن من بسط سيادته المؤقتة وسيادة معلمه الروحية على منطقة نجد العليا كلها ، كما استطاع ذلك الشيخ أيضاً الربط بين الرؤساء المحليين ، على شكل اتحاد كونفيدرالى ، مستلهم من السمو الدينى ، يتطلع إلى جعل الناس يدخلون فى الإسلام ، وكان محمد بن سعود نفسه ، هو الذى يهيمن على ذلك الاتحاد الكونفيدرالى . وقام عبد العزيز ، ولد محمد بن سعود وهو رجل شديد المراس فى الحرب ، بسحق البقية الباقية من المتشددىن الموجودين فى داخل البلاد ، ثم تحول بعد ذلك بسلاحه لمواجهة الشيوخ المحيطين به ، كما أرغم كلا من القصيم ووادى الدواسر على قبول العقيدة الجديدة ^(١) ، كما أعرب جبل شمر عن اقتناعه غير الكامل بتلك العقيدة . الجديدة . ولكن عبد العزيز ترك بقية الغزو لولده سعود ، الذى أشركه بالفعل

فى القوة العليا ، ومضى سعود على الطريق ليثبت للعالم أن سوطا جديداً من سيات
الله (سبحانه وتعالى) بدأ يتبدى ويظهر للعيان فى الجزيرة العربية .

أصاب الذعر شريف مكة على وجه السرعة ، كما سمعت الحكومة العثمانية عن
هزيمته فى القصيم . وبعد أن وارى جثمان معلمه التراب فى وقار واحترام شديد ، نزل
سعود إلى منطقة الخليج الفارسى ، التى شهد رينو (٥) Reinaud فيها وحشية رجال
سعود فى المنطقة القريبة من الكويت ، وحاول باشا بغداد ، دون جدوى ، منع غزو
سعود للأحساء . ومع بداية القرن التاسع عشر ، كان الوهابى قد بلغ من القوة حدًا
يمكنه من استبداء إصلاح الأماكن المقدسة . وبدأ سعود بكربلاء . المقر الثرى والفاقد
لشيعة منزل على ، وقد دهش حاكم اسطمبول للخراب والدمار الذى جره سعود على
كربلاء . وفى العام التالى ، أى فى العام ١٨٠٢ الميلادى، وصلت جحافل سعود شبه
العارية إلى أبواب مكة نفسها . هذا يعنى أن مركز الإسلام يمكن أن يخضع ويجب
تطهيره . وعلى الفور جرى منع الاحتفالات المحلية ، التى كانت تنطوى على شىء من
العبادة ، كما منع أيضاً تآبين الموتى بدءاً من إبراهيم (عليه السلام) إلى محمد (عليه السلام) ،
كما منع أيضاً الاتجار أو التعامل فى الأشياء المقدسة ؛ ولكن من المهم القول هنا : إن
الممارسات التى تنطوى على تنزيه الله ، والتى منها على سبيل المثال ، رجم الشيطان
فى منى ، أو تقبيل الحجر الأسود فى الكعبة (المشرفة) ، ما تزال تراعى ويلتزم الناس
بها ، وذلك بغض النظر عن طابعها الخرافى . هل كان بإمكان المعلم الرئيسى تحريم
هذه الامتيازات التى ترتبت على ذلك الضعف ؟

واصل الوهابيون المسير فى طريقهم الوحشى ، إلى أن وصلوا إلى البحر الأحمر ،
ولكنهم فشلوا فى الاستيلاء على جدة ، ولم ينجحوا أيضاً فى السيطرة على المدينة

(٥) كان رينو واحداً من العاملين فى وكالة شركة الهند الشرقية البريطانية التى انتقلت من البصرة إلى
الكويت ١٧٩٢ - ١٧٩٥ وكان شاهداً على الغزوات السعودية التى وجهت إلى تلك الإمارة . وخوفاً على
مصالح الوكالة البريطانية فقد أوفد إلى الدرعية للتفاهم مع الأمير السعودى وقدر له بذلك أن يكون أول
أوروبى يزور عاصمة الدولة السعودية الأولى . (المراجع)

(المنورة) . ومات الأمير عبد العزيز المسن بيدي واحد من اتباع علي (عليه السلام) ؛ ولكن سعود عاد للاشتباك والقتال من جديد . واستسلمت جده للهجوم الثاني الذي شنه عليها الأمير سعود ، وجرى تطهير المدينة (المنورة) تطهيراً تاماً قبل مضي خمس سنوات . واستولى الوهابي على رأس الخيمة وفرض الزكاة على عُمان . وفي العام ١٨٠٤ الميلادي دانت الجزيرة العربية كلها لسيادة الوهابي ، وكان على العالم الإسلامي كله أن يعترف ويلتزم بمذهبه الصارم ، لو قدر للناس في المدن المقدسة الرجوع إلى الله . ترى إلى أين يتوجه الإصلاح والتطهير بعد ذلك ؟ فكر الناس طويلاً في أن النتيجة الطبيعية لمثل هذا المذهب هي المضي قدماً في تغيير الناس وتغيير معتقداتهم حتى يتعين على المسلمين جميعهم العودة إلى الطريق الصحيح ، كما أقتنع الناس أيضاً أن حياة هذا المذهب الجديد تتمثل في الحرب .

نحن لا يهمنا هنا النجاح الروحي الذي أصابته الحركة الوهابية . من السهل علينا أن نعرف أن محمد بن عبد الوهاب كان يجمع بين النظرية والتطبيق الذي كان يحتوى على بذور الخير وبذور الشر ، وأن هذه النظرية على أيدي البشر الأقل تأملاً ونقاءً يمكن أن تنحرف إلى خلاف طائفي ضحل . يضاف إلى ذلك أن إقدام مسئولية الإنسان الجبرية سيقع على هذه النظرية التي تقوم على الخضوع غير المشروط لله (سبحانه وتعالى) ؛ كما أن الاقتناع بهذه النظرية سوف يبقى على معنى الالتزام الخلقي حياً في العقول الشرقية . يزداد على ذلك أن ذلك التقشف والزهد العجيب الذي أضافه المعلم إلى هذه النظرية باعتباره وسيلة من وسائل الرضا الرياني يمكن أن يولد الفضيلة الذاتية كما يولد أيضاً تلك الخصوصية المتشددة التي يؤدي التركيز عليها إلى جعل الناس يتخيلون أنهم يركزون عين الله عليهم هم أنفسهم ؛ وفيما يتعلق بالجماهير فإنها يمكن أن تنظر إلى أساليب السلوك الأخلاقي الموحدة باعتبارها وسيلة من وسائل المناعة ضد الانغماس في الأعمال غير الأخلاقية . وفي الأيام الأخيرة من الوهابية ، أو بالأحرى بعد مرور قرن من الزمان على نشرها أول مرة ، وبعد خيبة آمال معتنقيها بسبب الهزيمة وسوء الطالع ، أصبحت النتائج الشريرة المترتبة على الإصلاح أكثر بروزاً ، وبلا أدنى شك ، عن النتائج الخيرة ؛ وبالتالي نجد أن بالجريف كان لديه

الأسباب التي جعلته يحتقر ويدين الطائفية المنافقة التي انتشرت في الرياض في العام ١٨٦٣ الميلادي . ولكن هذا المغامر ، كما سنرى فيما بعد ، كان صاحب مصلحة ، وأنه وضع هذه المصلحة نصب عينيه عندما كان يحاول زيادة الأمر سوءاً على سؤئه . ولعلنا نوافق على ذلك تحت أى ظرف من الظروف . وبالرغم من التحلل المرضى الذي قال بالجريف عنه إن عمره يصل إلى أربعين عاماً ، إلا أن الوهابية ، لم تمت بعد ، وإنما بقيت قوة ما يزال المراقبون العقلاء لمسألة الشرق الأدنى يعترفون ويقرون بإمكانية تفشيها وانتشارها من جديد .

هؤلاء الأوروبيون الذين كانوا على اتصال بالوهابيين أيام ازدهار حركتهم أجمعوا كلهم على أن حركة الوهابيين كانت تتطوى على شكل من أشكال الإصلاح ، كما أجمعوا أيضاً على نبل قصد التابعين المخلصين لتلك الحركة ، وعلى أن سلوكهم كان أفضل من سلوك السواد الأعظم من المسلمين ، بل كان ذلك أفضل أيضاً مما ينادى به المعلمون الإسلاميون الرسميون والدعاة المسلمون في السواد الأعظم من مراكز الإسلام الرئيسية والرسمية . وسوف نتطرق فيما يلي إلى كفاءة أولئك الأوروبيين . ويكفي هنا القول : إن ذلك العلامة الأسباني القدير الذي أطلق على نفسه اسم على بك شاهد حشود الحج النجدية في العام ١٨٠٧ الميلادي وأفرادها يتدافعون بغية الوصول إلى الحجر الأسود ، ويحطمون المنطقة المحيطة به ؛ كما شاهد على بك بعض الصفات الطيبة في أولئك الحجاج .

إنهم لا يسرقون لا بالقوة أو النصب والاحتيال ، اللهم إلا إذا علموا أن ذلك الذي سيسرقونه إنما هو ملك لعدو أو لواحد من الكفار . وهم يدفعون من أموالهم أثمان كل الأشياء التي يبتاعونها ، كما يدفعون أيضاً ثمن أية خدمة من الخدمات التي تؤدي إليهم . ونظراً لأن هؤلاء الأتباع خاضعين وموالين لرئيسهم ؛ فهم يساندون في صمت أى عمل من أعمال السخرة ، وهم أيضاً على استعداد لاقتيادهم إلى الجانب الآخر من العالم .

ولما كان الوهابيون لم يدنسوا بفجر المكيين ولواطهم ، فقد كانوا يحترمون الطهارة والعفة . وهذا هو بركخاربت ، ذلك المراقب الدقيق والمحايد يقوم بتحري مكة

من الداخل ومن حولها فى العام ١٨١٤ الميلادى ، ليشهد بأن العمل الوهابى فى مكة والمنطقة المحيطة بها إنما كان صادراً عن رغبة حقيقية ومخالصة لوضع حد للممارسات والأعمال الكريهة ؛ يضاف إلى ذلك أن الوعد الوهابى يجرى الوفاء به حتى ولو كان عدواً خائناً ؛ وقصارى القول هو أن وصف الدين الوهابى يعنى إجمال ما سبق ذكره من العقيدة الإسلامية ، من ناحية ، وتبيان نقاط اختلاف هذا المذهب عن ذلك الذى يسوقه الأتراك على شكل قائمة بالسباب والشتم الموجهة إلى ذلك المذهب .

كان ذلك هو حال جولات سعود وصولاته مما لفت أنظار الكثيرين إلى الجزيرة العربية بعد أن كانوا قد نسيوها . وبينما كان الأمراء الوهابيون يحاولون فرض الوحدة على نجد ، لم يأخذهم أحد بعين اعتباره . وعندما تصاعد الدخان من كربلاء ، أحست كل من إسطنبول وطهران بالاضطراب والضيق . ولكن عندما جرى الاستيلاء على مكة والاحتفاظ بها ، بدأ الخليفة نفسه يستشعر القلق إزاء سيادته الدينية ، كما بدأ يساوره القلق أيضاً بشأن وحدة أراضى إمبراطوريته المتأرجحة ؛ هذا بالإضافة إلى أن أوروبا المسيحية بدأت تفكر ملياً فى هزة جديدة فى الشرق، يحتمل أن يمتد أثرها إليها .

فى مطلع العام ١٨٠٧ الميلادى هبط على أرض جده حاج أميرى من الغرب ومعه رهط كبير من الخدم ، والآلات العلمية ، والأجهزة التعليمية الأخرى ، أطلق هذا الحاج على نفسه اسم على بك العباسى ، وأنه كان آخر عضو من أعضاء أسرته التى تحمل هذا الاسم ، وأنه قام بتلك الزيارة الحتمية إلى مكة ، وحاول أيضاً ، بعد أن ركب السفينة إلى بلدة ينبع ، الوصول إلى المدينة (المنورة) ؛ ولكن الوهابيين أعادوه إلى المكان الذى جاء منه . وعاد على بك إلى مصر ، وبعد أن قام برحلته إلى مصر ومنها إلى سوريا ثم إلى تركيا ومنها إلى أوروبا ، وصل إلى باريس فى العام ١٨١٣ الميلادى . وبعد ذلك بعام نشرت فى باريس حكاية ترحاله جرت ترجمتها عن المخطوطة الإسبانية التى كتبها على بك بخط يده . على بك هذا ، كان فى واقع الأمر أسبانياً اسمه

دومينجو Domingo باديا Badia ليليش Leblisch ، الذى بدأ رحلته من قادش (*) Cadiz بعد التشاور مع شخصيات بارزة ومتباينة فى كل من باريس ولندن ، كما جرى الحديث عنه بواسطة شاتويريا Chateaubriand بعد ذلك بثلاث سنوات . كان الهدف المعلن لعلى بك هو الملاحظة العلمية ، ولذلك كان هذا الأسباني مؤهلاً تأهيلاً جيداً لهذا العمل من حيث معرفة اللغة العربية ، كما كان متقناً أيضاً لاستعمال الآلات ، فضلاً عن إتقانه للجولوجيا وعلم النبات . ولكن كل هذه الأمور ما يزال يشوبها شىء من الغموض . فقد جاء الرجل من الغموض وعاد أيضاً إلى الغموض فى تنكره الشرقى . وعندما نشر بانكس Bankes فى العام ١٨٢٠ الميلادى رواية فيناتى Finati الذى جاء بعده ، أشار إلى أن على بك هذا كان يهودياً ، وزعم الرجل زعماً معرفياً أكيدا أن على بك هذا كان جاسوساً من جواسيس نابليون ، ولا يستبعد أن يكون الإمبراطور الذى خاب أمه فى امتلاك الشرق والسيطرة عليه ، كان ما يزال يعيش بذلك الأمل بل وصل به الحال إلى إعلان إسلامه (**) ، قد أرسل على بك هذا إلى مكة عن طريق المغرب وطرابلس ليجمع للإمبراطور معلومات عن موقف العالم الشرقى من تلك الحركة الإسلامية الجديدة ، ويتبين إن كان بالإمكان عدم توجيه تلك الحركة للوقوف فى وجه خطته التى رسمها لكل من مصر وسوريا والشرق . على بك هذا ، أو بالأحرى ذلك الأسباني الذى يدعى باديا Badia لم يكن سوى مدعٍ للإسلام ، ولكنه اعتنق ذلك الدين قبل زهابه إلى مكة وبعد أن دخلها ، وأنه كان مسلماً حقيقياً طوال وجوده فى مكة ، وأنه كان يتباهى بكلامه وسلوكياته ، إلى حد أنه كان يحظى بتكريم وامتيزازات غير عادية ، بالإضافة إلى منحه الحرية الكاملة فى استعمال الآلات وتدوين الملاحظات . ومع ذلك فإن المكيين الذين اعترفوا بأن على بك كان أستاذاً من أساتذة العلم الأوروبى لم يخطر ببالهم أنه كان أوروبياً من أولئك الذين ارتدوا عن دينهم ودخلوا فى الإسلام .

(*) بلدة قادش تقع فى مقاطعة أندلسية ، فى أقصى جنوب الجزيرة الأيبيرية ، ويحيط بها البحر المتوسط ومضيق جبل طارق من ناحية الجنوب والمحيط الأطلسى من ناحية الجنوب الغربى . (المترجم) .
 (**) ليست لدينا أدلة قاطعة على أن نابليون أعلن إسلامه والأصح أن يقال إنه كانت لديه سياسة إسلامية حاول استغلالها فى مشروعاته التى كان يأمل تحقيقها فى الشرق . (المراجع)

هذا الجزء من رواية على بك الذى خصصه للجزيرة العربية يتعلق معظمه بمكة (المكرمة) نفسها وبخاصة الكعبة والمنطقة المحيطة بها ، كما يتعلق ذلك الجزء أيضاً بمراسم الحج وطقوسه . هذا يعنى أن على بك كانت الفرص المتاحة له أكثر من تلك الفرص التى كانت متاحة لمن سبقوه ، وقد وصل الأمر إلى حد السماح لعلى بك هذا بامتياز المشاركة فى غسل بيت الله ؛ يزداد على ذلك أن رواية على بك ساعدت على تصويب بعض الأخطاء البسيطة التى وردت عند من سبقوه (ولم يكن على بك على علم أو معرفة بتلك الأخطاء الصغيرة) ، فى الوقت الذى أبقى فيه تلك الرواية على بعض الأخطاء الجديدة ليقوم بركخاردت Burckhardt بتصحيحها . والذى يهمنا هنا هو حكاية أبواب وأعمدة الحرم المكى ؛ وهذه الأشياء تهمنا أكثر من التفاصيل الطقوسية التى لاحظها على بك ، ذلك اليهودى الإشبانى ، فى كل من منى وعرفات ؛ وهنا يتعين علينا التعجيل بالقول إن على بك كان صاحب مشكاة صغيرة فى معبد الجغرافيا . فقد كان على بك أول من حدد موقع مكة (المكرمة) عن طريق الملاحظة الفلكية ، وهذا يعنى أن على بك هذا كان أول من حدد نقطة داخلية فى الجزيرة العربية ؛ ومن حقه أن يزعم أنه كان أول من نون بعض الملاحظات عن الجولوجيا ، وعن النبات ، وعن الأرصاد فى منطقة الحجاز . يزداد على ذلك ، أن أحداً من الأوروبيين لم يقدم وصفاً للطرق المتجهة من كل من مكة (المكرمة) والمدينة (المنورة) إلى الساحل . على بك هذا كان أول رجل يأتى على ذكر الحرّات Harras أو الأراضى البركانية فى غربى الجزيرة العربية ، وهى تلك المعلومات التى زادها بركخاردت وأضاف إليها ؛ كما أورد على بك فى البداية رواية عن نجد الوهابية وعاصمتها الدرعية ، بالرغم من أنه حدد موقع الدرعية على بعد مسافة ليست بقصيرة ، من موقعها الحقيقى . وكتاب على بك قيم من الناحية التاريخية ، من حيث أنه هو الكتاب الوحيد الذى يحتوى على تسجيل خطة شاهد عيان ، وأن ذلك التسجيل يتعلق بالحجاز تحت الحكم الوهابى وقبل التدخل المصرى . ومن المهم هنا معرفة أن النتيجة المباشرة لقيام الإصلاح الدينى تمتك فى مغادرة الأوروبيين جميعهم لمدينة جدة .

بعد ذلك بثلاثة أعوام ، وأثناء الحكم الوهابي في مكة (المكرمة) ، ظهر أوروبي آخر ، يدخل من الفئة نفسها التي ينتمي إليها باديا Badia ، ولكنه لم يكن عميلاً سياسياً بالشكل الذي كان عليه باديا ، أو أن شئت فقل : على بك ، ولكنه كان أوفر علماً من هذا الأخير . كان ذلك الرجل ، هو أولريش Ulrich جسبار Jaspas سيتزن Seetzen ، الذي نعتوه بأنه مستشار السفارة ، في الخدمة الدبلوماسية الروسية ، هذا الرجل درب نفسه طوال عشرين عاماً في ألمانيا ليكون واحداً من مستكشفي الشرق . كان أولريش جسبار سيتزن واحداً من علماء النبات ذائعي الصيت في أوروبا ، كما كان أيضاً ملاحظاً مدققاً لكل من الأشياء والبشر ، فضلاً عن معرفته الممتازة للغة العربية ، وكان قد سبق لهذا الرجل قضاء ما يقرب من سبعة أعوام في بلاد الشرق ، - خلاصة القول ، إن سيتزن كان هو الأفضل تأهيلاً علمياً من نواحي كثيرة ، بين الرحالة الأوروبيين جميعهم ، وبخاصة أولئك الذين سبق أن جاؤا إلى الجزيرة العربية . من هذا المنطلق ، ونظراً لأن حجه إلى كل من مكة (المكرمة) والمدينة (المنورة) كان يرمى إلى القيام بمشروعات ترحالية أكثر اتساعاً وطموحاً ، فإننا يمكن لنا اعتبار سيتزن سلفاً لبركاردت Buchkardt بدلاً من كونه خلفاً لعلى بك . وسيتزن شأنه شأن على بك ، اعتنق الإسلام ، بكل تأكيد ، لفترة معينة ، ويبدو أنه لم ينتحل شخصية المسلم قبل نزوله إلى أرض الجزيرة العربية ، - وقد أهل سيتزن نفسه ليكون درويشاً يغامر ويخاطر في أراضي المسلمين التي يصعب الوصول إليها ، وذلك على العكس من منطقة الحجاز ؛ هذه الأراضي على وجه التحديد هي خانات وسط آسيا ، التي كانت لها أهمية خاصة عند راعيه الروسي الإمبريالي . قام سيتزن شأنه شأن كثيرين آخرين بإعداد مشروع لعبور ذلك الجزء الداخلي من الجزيرة العربية الذي يقع على طريقه الذي سيسلكه إلى الشرق الأقصى ؛ وتحقيقاً لهذا الهدف ، ويعد أن أدى سيتزن فريضة الحج ، وزيارة كل من صنعاء وعدن ، أنطلق من الساحل مرة ثانية متجهاً صوب الجزء المرتفع من اليمن ، ومعه إبل كثيرة ، وهو ينتحل شخصية الحاج موسى ، الطبيب ؛ ولكنه لم يتجاوز منطقة تعز نظراً لاغتياله هناك . ولم يعرف حتى الآن من الذي قتله أو حتى أسباب ذلك القتل ؛ لكن راج انطباع معاصر مفاده أن القتل لم يكن

طمعاً فى السلب والنهب ، وإنما لشك مريب أفضى إلى ذلك الاغتيال . على أى حال ، فقد وقع سيتزن ، الذى حامت من حوله الشكوك فى مكة (المكّمة) ، والذى جرى استجوابه من قبل الأمير الوهابى ، فى خطأ جسيم عندما عاد من الطريق الذى سبق أن سلكه . وقد أمكن استعادة بعض متعلقات سيتزن ، ولكن لم يمكن استرداد كتبه أو مذكراته اليومية ؛ وبعد ذلك بخمسة وعشرين عاماً ، شاهد المبشر جوزيف Joseph ولف wolf سجلاً من سجلات الأحداث اليومية فى بلدة زيد . وهذه المسألة التى سرقت منا ثمار الاستكشاف الذى قام به ذلك الباحث العظيم ، فى كل من الحجاز واليمن ، هى أيضاً التى سلبت منه شيئاً من الشهرة التى آلت بعده إلى برckhardt .

إذا كان السواد الأعظم من أوروبا قانعاً فقط بمجرد الفرجة والمراقبة من بعد لكل ذلك الذى كان يحدث فى مكة فى ذلك الوقت ، فقد كانت هناك قوة واحدة هى التى وجدت أن التدخل أمر لا يمكن تجنبه . هذه القوة تتمثل فى العثمانيين . ولما كان خليفة المسلمين ضعيفاً جداً فى تلك الحقبة ، فقد بدأ يتخوف من استبدال السيادة على مكة (المكّمة) بسيادة أخرى ، كما راح خليفة المسلمين يتخوف أيضاً من الحكم الدينى فى العالم السنّى ، الذى يختلف عن الحكم الذى يسير هو عليه . يضاف إلى ذلك أن الخبرة الطويلة التى جناها خليفة المسلمين من الأخطار التى ترتبت على الحج الدمشقى والمصير الذى آلت إليه الحملة التى أرسلت من مدينة البصرة ضد الأمير الوهابى ، هى التى حالت دون المخاطرة بإرسال جيش إلى الجزيرة العربية عن طريق البر أو من ناحية الشرق ، إلى حد أن السلطان لم يكن أمامه من خيار سوى أن يجعل من مصر قاعدة لعملياته ضد الأمير الوهابى . كان يحكم مصر فى ذلك الوقت باشا جديد ، استطاع عن طريق الطاقة والتصميم ، تحقيق السيطرة الفعلية على الأراضى المصرية كلها ، كما كان ذلك الباشا فى الوقت نفسه رقيباً لسيدته بحكم ظروف أصله وتعيينه . وقد جرى استخدام هذا الباشا الجديد فى تفتيت الأرسقراطية العسكرية الأجنبية (*)

(*) المقصود بالأرسقراطية العسكرية الأجنبية العصبية المملوكية التى بقيت فى مصر على الرغم من قضاء العثمانيين على دولة المماليك . (المراجع)

التي سادت وادى النيل منذ زمن طويل ، وبعد أن أنتهى الباشا الجديد من تحقيق ذلك أصبح لديه وتحت تصرفه عدد كبير من كتائب السخرة المكونة من المجندين .

أرسلت الأوامر الواحد تلو الآخر لمحمد على كى يقوم بغزو الجزيرة العربية ، ولكن الباشا ضاق ذرعاً بكل هذه الأوامر وكان يتناساها (*). وأخيراً بدأ الخطر الدايم الذى استشعره الباب العالى ، يكشف عن نفسه . وفى العام ١٨١٠ الميلادى ظهر جيش من الجزيرة العربية ، وهجم على الأراضى الواقعة خلف الأردن ، واستولى على الأراضى كلها فيما عدا دمشق ، وجرى صد جيش آخر فى كل من كربلاء ومشهد على . وهنا ضاق صدر الخليفة ولم يكن على استعداد لتحمل المزيد من الإهانات ، بعد أن تم طرده إلى منطقة قريبة من موطنه ؛ وهنا جرى لفت نظر محمد على أنه يتعين عليه إنقاذ سيده وإلا سوف يدمر به أسطته . ولو قدر لمصر أن تبقى فى سلام فإن حاكمها المناب يجب أن يكون معارضاً للمخاطرة التى تجرى فى الجزيرة العربية وكارهاً لها . كانت لدى حاكم مصر المناب (محمد على) مشروعات غير واضحة ولكن طموحة ، أما مسألة أن يصبح هو محرر مكة (المكرمة) فذلك سوف يعنى شيئاً كبيراً فى عيون المسلمين . واستسلم محمد على فى نهاية المطاف ، وقام ببناء أسطول فى السويس ، ولكنه لم يجرؤ على مغادرة مصر ، التى كان المماليك فيها ما يزالون أقوىاء ، ولذلك قام محمد على بإيقاد ابنه طوسون على رأس الحملة فى خريف العام ١٨١١ الميلادى (**).

تميزت حقبة الحملات المصرية على الجزيرة العربية بحدوث تقدم بالغ فى تعرف أوروبا شبه الجزيرة العربية ، هذه الحملات المصرية زادت من هذه المعرفة بطريق غير مباشر وليس بطريق مباشر . فقد رافق هذه الحملات حوالى عشرة من الأوروبيين فى مواقع رسمية وبطريقة علنية ، ويضاف إلى هؤلاء العشرة عدداً آخر غير معروف من

(**) المعروف أن محمد على لم يبادر بالاستجابة لأوامر السلطان ؛ إذ إن مركزه لم يكن قد توطد بعد فى مصر . (المراجع)

(***) يحدد هذا العام نجاح محمد على فى التخلص من المماليك فى مذبحه القلعة التى تراكبت مع خروج حملة طوسن إلى الحجاز . (المراجع)

الأوروبيين الآخرين الذين تحولوا إلى شرقيين عن طريق الارتداد عن دينهم والدخول في الدين الإسلامي ؛ منهم على سبيل المثال ذلك الأغا المملوكى ، الذى يدعى توماس Thomas كيث Keilh فى بعض الأحيان ، والذى كان جندياً فى الوحدة الثانية والسبعين من الجنود الإسكتلنديين ؛ هذا الرجل شغل ولفترة قصيرة من العام ١٨١٥ الميلادى أغرب منصب يمكن أن يصل إليه مواطن إسكتلندى ، - ألا وهو تولى منصب محافظ المدينة (المنورة) ؛ وهناك أيضاً أتكنز Atkins الإنجليزى ، الذى وجدته تامسير Tamisier قائداً لبطارية صواريخ كونجريف فى الحملة التى جردت على عسير فى العام ١٨٢٤ الميلادى . والشخص الوحيد من بين هؤلاء الذين ارتدوا عن دينهم ، والذى وصلت إلينا روايته وتسجيلاته ليس لديه ما يقوله لنا ويخدم أغراضنا . هذا الشخص هو جيوفانى Giovanni فيناتى Finati الفيرارى، الذى هجر الجيش الفرنسى فى دالماتيا Dalmatia والتحق بالجيش التركى، ثم سجل نفسه بعد ذلك فى الجيش المصرى فى القاهرة . جيوفاتى فيناتى هذا خدم مع طوسون ، الابن الثانى لمحمد على ، مثل جندى مرتد عن دينه إلى دين الإسلام ؛ هذا الرجل وصلت قوته ونفوذه إلى حد جعلهم يوفدونه لحصار القنفذة Gunfude فى العام ١٨١٤ الميلادى ، كما مكث مدة فى مكة (المكرمة) ، وشارك أيضاً فى غزو ترابه Taraba ، ثم قام بعد ذلك بسرد مغامراته بالقدر الذى سمحت به ذاكرته ، وذلك عندما كان يعمل ترجماناً فى سوريا لوليم William جون John بانكس Bankes ، الذى كان رجلاً إنجليزياً . الرواية التى رواها جيوفانى فيناتى هذا ، رواية مسلية بشكل معقول ، كما أن الأضواء التى ألقاها على أحوال القوات المصرية كانت مفيدة للغاية ؛ ولكن المعلومات الجغرافية التى أوردها لا قيمة لها على الإطلاق . يضاف إلى ذلك أن الأوروبيين الذين كانوا يعملون بصورة علنية ، وكانوا من رجال التعليم ، لم يقدموا روايات كافية عن أنفسهم . وإذا ما استثنينا بعض الجراحين الفرنسيين ، الذين جاؤا بعد العمليات الحربية الأخيرة ، نجد أن أحداً من الضباط الغربيين ، على حد علمى ، لم ينشر تجاربه وخبراته التى مر بها .

على كل حال ، أذى احتلال قسم كبير من الجزيرة العربية ، فى وقت أو آخر ، بواسطة قوة مسلمة شبه غربية ، اشتهرت بتراخيها ، إلى تمكين أحد الأوروبيين من

أصحاب المواهب المتفردة ، من القيام بالتجوال الحر فى أرض محرمة على الأوروبيين وممنوعة عنهم ، ومكنت أوروبياً آخرأ من عبور الجزيرة العربية علانيةً وبلا تنكر . يزداد على ذلك ، أن هذا الاحتلال أدى أيضاً إلى إدخال سكان وسط الجزيرة العربية المجهولين فى علاقة مع الأوروبيين الآخرين ، الذين تمكنوا عن طريق تقاريرهم ، ومن خلال عضويتهم فى القوات المصرية ، من تجميع بعض الأوصاف الجغرافية لبعض الأقاليم التى لم يجر اكتشافها بعد . خلاصة القول ، إننا يتعين علينا أن نتوجه بالشكر إلى محمد على على الأبحاث العلمية التى قدمها عن نجد وعسير كل من منجن Mengin وجومار Jomard ، ونشكر محمد على أيضاً على سجل الأحداث اليومية الذى قدمه سادلير Sadlier ، وعلى الحج الذى قام به بركخاردت Burckhardt .

بوسعنا هنا التغاضى عن الاخفاقات والنجاحات التى لحقت أو أصابت الحملات المصرية . ومن يرد المزيد عن تلك الاخفاقات والنجاحات للحملات المصرية عليه بكتاب فيلكس Felix منجين Mengin المعنون : تاريخ مصر تحت حكم محمد على . وسوف نكتفى هنا بالكلام بصورة عامة عن النتيجة العامة ، والاكتفاء بالإشارة إلى أحداث بعينها ارتبطت بالاستكشافات والتحريرات التى قام بها أولئك الرحالة الذين سبق الإشارة إليهم . كانت الحملات التى جردها محمد على على الجزيرة العربية سيئة من حيث البشر والأفراد ، ومن حيث التزود بالمعدات ، وقد أنصب ذلك بصفة خاصة على الحملات الأولى ، التى أسىء توجيهها إلى حد بعيد . ولكن خيانة الأقسام المختلفة من عرب الغرب لبعضهم البعض ، واستعداد هذه الأقسام المختلفة للتخلى عن النظام القاسى للوهابيين ، وسوء تسليح الوهابيين أنفسهم قياساً على تسليح المجندين المصريين أنفسهم ، الأمر الذى مكن القوات الغازية من التعافى من الهزائم التى كانت تلحق بها ، ومكنتها أيضاً من البقاء فى الجزيرة العربية ، والتقدم بصعوبة من نقطه إلى أخرى فى اتجاه هدفها النهائى فى نجد . وهذا هو طوسون ، الابن الثانى لمحمد على ، نزل فى ينبع وسرعان ما خسر نصف جيشه ، ولم يحتل المدينة (المنورة) إلا بعد عامين ، ومع ذلك لم ينجح إلا بفضل بدو قبيلة حرب ! ولكن طوسون استطاع من خلال التعاون مع شريف مكة ، الوصول إليها بسهولة كبيرة

فى العام ١٨١٣ الميلاى . وفى مكة (المكرمة) تكاسلت قواى طوسون و تراخت ، وأصاب الطاعون أفرادها ، إلى أن وصل والده إلى مسرح العمليات ، وأرسل تلك القواى فى اتجاه الشرق واتجاه الجنوب لإخلاء الحجاز من الغزاة الشجعان الذين جاؤا من نجد ومن عسير . وقد لقى المصريون هزائم قاسية فى هاتين المنطقتين ، وشكروا الحمى التى أودت بحياة سعود ، ذلك الوهابى الكبير ، فى مطلع العام ١٨١٤ ، ولم يكن ذلك بفضل مهارتهم أو شجاعتهم فى ذلك التلخص العاجل أو النجاح الذى أصابته تلك القواى فى نهاية المطاف . كانت هناك فترة لالتقاط الأنفاس أثناء وجود محمد على فى كل من مكة (المكرمة) والطائف ، وإعطاء الفرصة للبدوكى يخونوا بعضهم بعضاً ، ويهيئ لنفسه الفرصة التى يبدو من خلالها مسلماً خالصاً .

عند هذا المنعطف نزل على أرض جده شخص يدعى إبراهيم بن عبد الله ، الذى كان معروفاً من محمد على بالفعل فى القاهرة ، على أنه إنجليزى مرتد عن دينه ، أو بالأحرى مرتد مجهول الاسم ، وكان الباشا صاحب الفكر الحر يخص هذا الإبراهيم بشىء من الحظوة . هذا الإبراهيم هو فى الأصل جوهان Johann لودفيج Ludwig بركخاردت Burckhardt ، وهو سويسرى من مدينه بازل ؛ وبعد أن تلقى الرجل دراسته فى لندن أوفدته الرابطة البريطانية الإفريقية إلى الشرق . ومن خلال إقامة بركخاردت مدة تزيد على عامين فى حلب ، ومن خلال التجوال فى كل من سوريا والنوبة ، أمكن لذلك الرجل أن ينتحل بصورة متدرجة شخصيه وطابع الرجل الشرقى ، واشتهر باكتشاف بيترا (*) Petra . كان بركخاردت فى ذلك الوقت - يود الحصول على معلومات عن الجزيرة العربية ، كما أن لقب حاج يمكن أن يفيد فى خطته النهائية التى سيقوم وفقاً لها بالاختراق من المغرب وصولاً إلى أراضي النيجر .

(*) بيترا : مدينة قديمة فى الأردن تقع فى أحد الأحواض على الضفة الشرقية لودى عرابه كانت عاصمة للأنباط ومركزاً مهماً من مراكز تجارة القوافل . ازدهرت بدءاً من القرن الأول قبل الميلاد إلى القرن الثالث بعد الميلاد . وجرى ضمها إلى الإمبراطورية الرومانية فى العام ١٠٦ الميلادى . (المترجم)

فى عالم البحث والباحثين ، وبخاصة فيما يتعلق بمن جاؤا بعد بركخاردت ، لا نجد اسما من بين أسماء أولئك الذين استكشفوا الجزيرة العربية ، يستحق الثناء والتقدير أكثر من اسم بركخاردت ؛ وهو لا يستحق كل هذا الثناء والتقدير على كبر اكتشافاته ورؤيتها (بالرغم من ادعائه الأولوية فى كثير من الأمور) ؛ وإنما لأن ترحل هذا الرجل غطى مساحة أقل من المساحة التى غطاها نيبور ، لم يواجه بركخاردت أخطاراً كبيرة ، ولم يواجه صعوبات غير مسبوقة ، ولم يدخل فى مغامرات تثير الدهشة والعجب . كان إبراهيم بن عبد الله (بركخاردت) واحداً من تلك الجماعة الصغيرة صاحبة الحكمة الحكيمة ، وواحداً من أولئك الرحالة المستبصرين الذين يمضون فيما يفعلون بسهولة ويسر فى الوقت الذى يكابد فيه رحاله آخرون المتاعب والمشاق ، ولا يعلمون شيئاً عن اللحظات المثيرة فى أرض يمكن أن تعمر بالمخاطر فى أى وقت من الأوقات . وإبراهيم بن عبد الله هذا يشهد ويقر أنه لم ينعم بالسلام والطمأنينة إلا عندما كان فى مكة ، كما يشهد ويقر أيضاً أنه لم يلاق فى الجزيرة العربية أحداثاً أسوأ من الأحداث التى يمكن أن تقع لعابرى السبيل والحجاج العابدين فى الحجاز . ولولا الأمراض الكثيرة التى أصابت جسمه ، لسجل لنا ذلك الرجل رواية مثيرة . كان إبراهيم بن عبد الله (بركخاردت) ضليعا فى الشريعة والأعراف الإسلامية ، ولم يكن ينكر أنه أوروبى ، ولكنه كان يدعى ادعاءً منطقياً بأنه مرتد عن دينه وبخل فى دين الإسلام منذ بضع سنين ، وأن الرجل لم يفعل فى حياته اليومية أى شىء غير ذلك الذى يفعله أى رجل من الرجال المتعلمين المستنيرين أصحاب الدين ؛ كما كان الرجل يتكلم العربية بطلاقة ، وكانت لغته العربية سليمة ؛ يزداد على ذلك أن بركخاردت لم يهين الفرصة التى يمكن أن تمكن منه كلا من الباشا المصرى الذكى ، أو أهل المدينتين المقدستين الواعين المتبهيبن ، أو أولئك المتشددىن الذين يتجمعون فى موسم الحج ، أو البنى الأجلاف الذين صادفهم على الطريق .

الفضل المنسوب إلى بركخاردت لا يرجع إلى رؤية هذا الرجل لأشياء كثيرة فى الجزيرة العربية ، وإنما للأشياء الكثيرة التى وقف عليها فى هذا العدد القليل من الأشياء التى رآها ، وهذا راجع إلى رؤية الرجل الواضحة واستعداده الذهنى نتيجة

دراسته للسلطات المحلية . عظمة بركخاردت تتجلى لا فيما هو جديد على العلم الغربي ، وإنما فيما هو صادق وما يزال صادقاً وحقيقياً إلى الآن . كان بركخاردت الأول من بين رجاله الجزيرة العربية ، الذى فهم مسألة التزام المستكشف باستخدام التقصى بكل أنواعه وصنوفه ؛ كما أن قلة قليلة من المستكشفين هم الذين تركوا وراءهم شيئاً قليلاً لذلك الرجل الذى جاء بعدهم . يضاف إلى ذلك أن وصف بركخاردت لكل من جده ومكة (المكربة) إنما هو وصف موسوعى - الثمرة الطيبة لعين متأنية وفاحصه لم تغمض مطلقاً عن الاهتمام بكل ما لا يتعلق بالبشر . وبيرتون عندما تحتم عليه تقديم روايته الخاصة لزيارته التى قام بها إلى العاصمة الدينية بعد ذلك بأربعين عاماً ، لم يكن أمامه أفضل من الاقتباس عن بركخاردت ؛ وعندما يجد بيرتون Burton ما يضيفه إلى الوصف الذى قدمه سلفه للمدينة (المنورة) ، فإن السبب فى ذلك يكون راجعاً إلى المرض الذى أصاب بركخاردت وأودى بحياته خلال عامين .

ليس لدينا ما نزيده على ما قلناه عن الرحلات الحقيقية التى قام بها بركخاردت فى الجزيرة العربية . كل ما فى الأمر أن الرجل ذهب مباشرة من جده إلى الطائف ، ماراً بذلك على ركن من أركان مكة (المكربة) ، كما مر أيضاً من فوق جبل قوره Kora ؛ ويعد أن تحسنت علاقته بمحمد على ، عاد فى ثوب التقوى والدين إلى المدينة المقدسة ليكون فى انتظار مجيئ قوافل الحج . ويصحبة المؤمنين أدى الرجل فريضة الحج فى شهرى نوفمبر وديسمبر ، ولكن ضاعت منه فرصة العودة ومغادرة مكة (المكربة) مع بعثه الحج السورية ، وكان السبب فى ذلك هو هروب الجمالة المرافقين لبركخاردت . ومع ذلك ، وعندما عثر الرجل على جماعة صغيرة متجهة إلى المدينة (المنورة) فى شهر يناير من العام ١٨٦٥ الميلادى ، رافق تلك الجماعة على الطريق الساحلى وزار قبر النبى (ﷺ) قبل أن يرقد فى سريره إلى شهر إبريل . وبعد أن تعافى الرجل تراجع عن الرحلة البرية إلى مصر ، لأنه كان يود زيارة الآثار الحجرية فى الحجر (مدائن صالح) ؛ ووصل الرجل إلى ينبع ، ومنها استقل سفينة من السفن . وقد وصلت مخطوطات اليوميات التى دونها بركخاردت هى والملاحظات التى دونها أيضاً عن الوهابيين باللغة الإنجليزية ، إلى رعااته فى لندن قبل أن توافيه المنية

فى مدينة القاهرة ؛ هذه اليوميات هى والملاحظات روجعت فى بعض أجزائها بواسطة مارتن Martin ليك Leake ؛ ولكنها لم تنشر على الفور ، بسبب حاجة الرابطة الإفريقية إلى أن تنشر أولاً يومياته عن الرحلة التى قام بها إلى سوريا والنوبة . وجرى فى نهاية المطاف نشر "المذكرات اليومية عن الجزيرة العربية" ، فى العام ١٨٢٩ الميلادى ، بواسطة السير وليام Quseley كيسلى ، كما رأى النور بعد ذلك كتاب "ملاحظات عن البدو والوهابيين" ، بعد ذلك بعامين على شكل أربعة مجلدات عن الجزيرة العربية . وهذه الكتب تعد من حيث الكم والكيف تذكّاراً لا ينسى لرحلة لم تستمر تسعة أشهر ، قضى الرجل قسماً منها على فراش المرض ؛ وهذه الكتب مهمة جداً لأن صاحبها كتبها فى اثنى عشر شهراً وهو فى صحة متأرجحة ، أفضت إلى وفاته . وبالرغم من كبر حجم هذه الكتب إلا أنها لا تحتوى على أقل القليل الذى يمكن وصفه بالسطحية أو الغثاء ، كما أن كل جزء صغير من تلك الكتب عامر بالمغامرة الشخصية . وهذه الكتب تعد شهادة لم يأت أى مستكشف بمثل لها فيما يتعلق بالصناعة ومراعاة الضمير والوعى .

يمكن القول إن اليوميات التى كتبها برناردت أشبعت عند نشرها كل الفضول الذى استشعره رجال الدين ورجال السياسة ، ورجال الاجتماع ، ورجال التاريخ المحلى ، والجغرافيون ورجال الاقتصاد والتجار ، تجاه المدن المقدسة والأماكن المجاورة لها . كما أن هذه المفكرات اليومية ، التى كتبها برناردت كان فيها الكثير أيضاً لطلاب وباحثى العلوم الطبيعية ، وبخاصة الجيولوجيين وذلك على الرغم من أن برناردت على العكس من سبب لم يكن من علماء الطبيعة فى المقام الأول . والدقة غير العادية وكذلك التفاصيل غير العادية التى أوردها فى وصفه للكعبة والمنطقة المحيطة بها ، يضاف إلى ذلك أن هذا الوصف لم يترك أى شىء لبيرتون Burton الذى جاء بعده كى يضيفه أو يحذفه ؛ لم يترك لسنوك Snouck هيرجرونجى Hurgronje ، الذى هو من جيلنا ، سوى مهمة بسيطة تتمثل فى ملاحظة التغيرات التى حدثت خلال سبعين عاماً ، علاوة على تكبير حقائق التاريخ الماضى وتنسيقها . وفى يوم عرفة وسماع الخطبة ، وفى رمى الجمار ، وفى النحر فى منى ثم العودة إلى مكة (المكرمة) ،

هناك يوماً مادة جديدة للعين الفاحصة المدققة ، وهناك متسع أيضاً لطرافة الوصف . ولكن الوصف الذى أتى به بركخاردت وحرره بقلمه لهذه المشاهد من مشاهد الحج لم يحدث أى شيء يفضله أو يتفوق عليه ؛ وكل مشهد من هذه المشاهد أثبت لنفسه أنه أصبح أكثر حساسية لعراقة هذه المشاهد وأهميتها الإنسانية . ولعلنا نلاحظ مع بركخاردت تلك الآلاف من البشر الذين يقفون على كتل جبل عرفات الجرانيتية ، من حول الخطيب وهو يلقى الخطبة ، وهو يمسح بيديه الدموع التى تشهد على رحمة الله .

بعض منهم ، ومعظمهم من الأجانب ، كانوا يصيحون بصوت عال ويبكون ، ويضربون صدورهم ، ويعترفون بأخطائهم وخطاياهم الكبيرة أمام الله ؛ آخرون (وهم الأقل عدداً) كانوا واقفين يتأملون ويفكرون فى صمت وقد اغرورقت عيونهم بالدموع . فى الوقت نفسه كان هناك كثيرون من أهل الحجاز وكثيرون من الجنود فى الجيش التركى كل أولئك كانوا يتسامرون وينكتون ؛ وعندما كان الآخرون يلوحون بملابس الإحرام ، كانوا يأتون حركات عنيفة ، كما لو كانوا يسخرون من ذلك التجمع . وفى الخلف ، وعلى تل من التلال ، لاحظت جماعات عدة من الجنود العرب ، الذين كانوا يدخلون الترجيلة ؛ وفى قافلة قريبة ، كانت تجلس امرأة من العامة ، كانت تبيع القهوة ، فى حين زوار هذه المرأة يزعمون الحجاج من حولهم بضحكهم وتصرفاتهم الصاخبة .

كان بركخاردت ينظر بعين الفيلسوف إلى أركان الإسلام ، ثم ينبزى بركخاردت بعد ذلك بلا توتر أو تشنج ليوضح لنا هذه الأركان . أوضح الرجل أن روائع المسجد النبوى فى المدينة (المنورة) لم تكن على ما ينبغى أن تكون عليه : -

هذه هى الألوان البهيجة المبهجة فى كل جانب من الجوانب ، وهذه هى الأعمدة المطلية بطبقة من الزجاج ، وهذه هى السجاجيد الفاخرة ، وهذه أيضاً الأرصفة الثرية ، وتلك نقوش مذهبه على الجدار الجنوبي ، وهذا هو الغطاء الموضوع على الحجرة Hedjra موجود فى خلفيه هذه الصورة ، كل ذلك هو ما يستلفت النظر ويسترعى الاهتمام منذ الهولة الأولى ؛ ولكن بعد توقف قصير ، يتضح أن كل ذلك عبارة عن ديكور مبهرج

وليس من أشياء حقيقية . ونحن عندما نسترجع أن ذلك المكان هو واحد من أقدس الأماكن في العالم الإسلامي ، وأن هذا المكان هو أيضا من أهم الأماكن التي يحتفى المسلمون بأبهتها وعظمتها ، وقيمتها وزيناتها المكلفة ، وإذا ما استرجعنا أيضا أن ذلك المكان يجرى تزيينه من الهبات والعطايا التي يقدمها المسلمون ، إذا ما استرجعنا كل ذلك نجد أنفسنا مشدودين إلى ذلك المكان هو ومظهره وشكله البسيط .. وأيا كان تشدد المسلمين وأيا كانت خرافاتهم فإنهم ليسوا على استعداد للتضحية من أجل مؤسساتهم الدينية مثلما يفعل المسيحيون الكاثوليك والبروتستانت مع منشآتهم الدينية .

وهذا هو برckخاردت يتناول العادات الاجتماعية ، الإنساني والهمجي منها ، عند أهل الحجاز ، وبخاصة أهل مكة ، تناولاً كاملاً شاملاً ، ويقول مالها وما عليها يضاف إلى ذلك أن برckخاردت لا يركز على الجوانب المظلمة ؛ يضاف إلى ذلك أن برckخاردت لم يكن كتبها أكثر مما يمكن أن نتوقعه أو ننتظره من رجل يكتب للبريطانيين أثناء حملة الاستيلاء من الرق والعبودية ؛ وبرckخاردت يحكى لنا أنه أحضر إلى جده عبداً شندياً (*) Shendy ، ولكنه اضطر بفعل الضغوط والفقير إلى بيعه بثمانية وأربعين دولاراً في سوق تلك المدينة . والصور التي رسمها برckخاردت لبيوت جده ومكة وأسواقها حافلة بالتفاصيل الدقيقة ؛ هذا الرجل الذي كان يمتلك عبداً يقنعنا أنه عاش تلك الحياة التي تناولها بالوصف ، وأنه كان ينفذ بفكره إلى ما هو خلف السطح . وفيما يتعلق بالتاريخ نجد أن برckخاردت لم يعتمد في ذلك على الرواة المحليين وحدهم ، وإنما اعتمد أيضاً على مخطوطات حصل عليها من كل من القاهرة ومكة . وبرckخاردت عندما يتحرى موضوعاً من الموضوعات نجد أنه لا يقل دأباً أو سعياً عن نيبور في هذا المجال ؛ يزداد على ذلك أن اهتمام برckخاردت بدراسة الكتب العربية كان أقيم وأعظم ممن جاؤا قبله .

ركز برckخاردت تركيزاً كبيراً ولصيقاً ومستثيراً على التجارة . والذي لا شك فيه أن تحرى برckخاردت لأحوال التجارة واحتمالاتها المستقبلية ، كان بمثابة الهدف

(*) عبداً شندياً : يقصد به عبداً من مدينة شندى التي تقع إلى الشمال من مدينة الخرطوم الحالية . (المراجع)

الرئيسى الذى وضعه هذا الرجل نصب عينيه فى كل الأماكن التى زارها أو ذهب إليها . وقد غاص الرجل فى تفاصيل الحالة الاقتصادية فى كل من جدة ومكة ، ووصل به الحال إلى إعداد كتالوج شامل للحرف الموجودة فى جدة ، والمهن ، وكذلك السلع الموجودة هناك . ولم يكن الخطأ هو خطأ بركخارذت عندما أفتتح طريق السويس البرى الذى هدد ظروف التجارة فى البحر الأحمر طوال سنوات قليلة ، وهو ما أدى إلى ضياع العمل الذى قام به ذلك الرجل . كان بركخارذت قد تنبأ بإمكانية حدوث ذلك إذا ما أزيلت المعارضة المصرية ، ولم يكن بركخارذت متعامياً أو متجاهلاً لتأثير المنافسة الأجنبية القاتل على المنتجات المحلية . وإذا كانت هناك أوهام ما زالت تعيش فى خيال أوروبا فيما يتعلق بثراء شبه الجزيرة العربية فقد سارع بركخارذت إلى تبيد تلك الأوهام وذلك بأن راح يشير إلى ذلك القدر القليل جداً من المنتجات المحلية والوطنية فى أسواق كل من جدة ومكة ، كما ركز أيضاً على توضيح مدى تخلف السكان ولا مبالاتهم . كما استطاع بركخارذت أيضاً فى ذلك الزمن التنبؤ بانتهاء تجارة البن فى اليمن ، وذلك أمام البن الذى يجرى استيراده من كل من أمريكا والهند ، كما أن هذا البن كان أيضاً من نوعية البن الذى يأتى من المخا .

بعد بركخارذت كانت هناك بعض التفاصيل الصغيرة التى تتعلق بمجتمعات أو طبوغرافية المراكز السكانية الرئيسية فى الحجاز ، ومكة ، والطائف وجدة . أما المدينة (المنورة) هى وينبع فقد سبق وصفهما مرات عدة وباستفاضة ، هما والطرق الواصلة بينهما ؛ يضاف إلى ذلك أن ذلك الرجل السويسرى (بركخارذت) هو الذى وضع الأساس لعلم إثنى (عرقى) لذلك المجتمع القبلى المعقد الذى كان سائداً فى كل أنحاء هذه الأرض . ولكن بركخارذت هو ومن سبقوه لم يكونوا فى وضع يمكنهم من تناول الكامل للخصائص الجغرافية الأوسع . كل هؤلاء ، فى كل ما شاهدوه من الحجاز ، لم يتجاوز ذلك الجزء الواضح من المسارات المباشرة المؤدية من البحر إلى المدن المقدسة وإلى الطائف ؛ كما لم يتجاوز أيضاً الطريق الساحلى بين مكة والمدينة . هذا يعنى أن كلا من جنوب مكة كله وشمال المدينة (المنورة) بقيا بلا استكشاف ؛ وبقيت أيضاً بلا استكشاف تلك الرقعة المكونة من التلال الرملية ، والتى تقع بين

البلدان المختلفة ، كما بقيت بلا استكشاف أيضاً منظومة الوادى المعقدة ، والهضبة الممتدة من خلف ذلك الوادى فى اتجاه وسط الجزيرة العربية . وهنا لابد من التنويه إلى أن بركخاردت كآن أول من أشار إلى وجود هضبة من هذا القبيل ؛ وهو أيضاً أول من قال أن الجافة الغربية لتلك الهضبة بركانية الصخور فى معظمها ، وهذه الحقيقة كان يعرفها ياقوت Yakut وعرفها عنه على بك . ولكن أحداً من هؤلاء المستكشفين لم يعطنا أى شىء أو معلومات عن الأنهار الموجودة فى الأراضى المرتفعة فى غربى الجزيرة العربية ، ومن منطلق أن هؤلاء المستكشفين كانوا يرون أن مسألة الأنهار هذه غير ذى بال . هذا يعنى أن التركيب الجبلى ، والارتفاع النسبى ، ومصادر المياه ، واتجاه الصرف ، والتي هى من خصائص علم الجغرافيا من مائة عام ، لم يجر التعامل معها بالأهمية التى نوليها لهذه الأمور فى الوقت الراهن . كان على بك مزوداً بآلات المراقبة الفلكية ، ولكن استكشافاته كانت مقتصرة على مكة وعلى جدة . أما بركخاردت ، الذى أتاحت له فرصة أكبر وأوسع ، فلم يستعمل سوى بوصلة السفينة خلال فترة قصيرة من مقامه فى تلك البلاد . وهنا يمكن القول أن الملاحظات الكلية التى جاء بها هؤلاء المستكشفين عن الحجاز إذا ما جمعناها إلى بعضها البعض فإنها مكنتنا من رسم خريطة لتلك الأرض على نحو أسهل بكثير عن الفترة السابقة للزيارات التى قام بها هؤلاء المستكشفون .

ومع ذلك يتعين علينا إنصاف بركخاردت ، على الأقل ، إذا ما قدر لنا أن نربطه بالحجاز فقط . وبركخاردت شأنه شأن نيبور ، لم يستخدم فقط الرؤية والملاحظة الدقيقة ، وإنما لجأ إلى العدل والحكمة فى تقصيه للحقائق ؛ وبركخاردت فى الملاحق التى أرفقها "بيوميات الأحداث" والملاحق التى أرفقها بكتابه "ملاحظات عن البدو" كان موسوعياً إذ قدم قدراً هائلاً من المعلومات الجديدة القيمة الخاصة بالمنطقة الغربية من وسط الجزيرة العربية ، وقد استقى كل هذه المعلومات من رجال القوافل ، ومن الحجاج ومن الحرفيين ، الذين كانوا يفدون على المدن المقدسة . وسوف نورد الكثير عن ذلك فى الفصول التالية .

ملاحظة: على بك . عند مثول هذا الكتاب للطباعة ، كنت قد أشرت إلى الطبعة التي صدرت في قطالونيا عن ترحال هذا الرجل ؛ والتي احتوت مقدماتها على معلومات كثيرة عن حياته . وهنا يتعين على إحداث شيء من التغيير على ذلك الذي أوردته في الصفحة رقم ٨٠ (النص الإنجليزي) . هذا الرجل بعد أن بقى فترة في المغرب استبدل هدفه السياسى بهدف علمى ؛ وقد استقبله نابليون عند عودته إلى أوروبا وبدخل فى خدمة جوزيف بونايرت (*) . ثم قام على بك برحلة أخرى إلى مكة عن طريق دمشق فى العام ١٨١٨ الميلادى . ولكنه توفى على الطريق ، على بعد رحلتين من بلدة مزيرب (**). Mzerib ، بسبب مرض الدوستتاريا (ولكن ترددت شائعة بأنه كانت هناك مؤامرة حاكها البريطانىون) . ونظراً للعثور على صنليب معلق على صدره ، فقد رفضوا دفنه ، ولا بد من اعتباره مسيحيا حقيقيا . وقد سرقت متعلقات على بك هى وأوراقه ، ولكن السيدة الإنجليزية إستر Ester إستينوف Stenoff استعادت بعض هذه المتعلقات .

(*) جوزيف بونايرت هو أخو نابليون بونايرت الذى عينه نابليون على العرش الإيبانى عقب غزوه لإسبانيا فى عام ١٨٠٨ وإكراهه الملك الإيبانى وولى عهده على التنازل عن جميع حقوقهما فى العرش . (المراجع)
(**) تقع المزيرب فى سهل حوران وعلى بعد مائة وخمسين كيلومتراً جنوب دمشق وفيها كان يتجمع الحجاج وتتطلق منها قافلة الحج الشامى إلى الأراضى المقدسة . (المراجع)

هوامش الفصل الثالث

- (١) هناك رواية عجيبة وردت في كتاب البوكيرك المعنون 'تعليقات' (طبعة هاكل ، الجزء الرابع ، الفصل العاشر ص ٤٩) عن شخص يدعى جريجوري داكوادرا ، جرى القبض عليه في بلدة زبيد ، وقيل إنه رافق 'مغربياً' إلى مكة في العام ١٥١٢ الميلادي ، وأعلن عن ديانته المسيحية في المدينة (المنورة) دون أن يصاب بأذى . ولكننا لا يمكن أن نؤكد هذه الرواية غير المؤيدة بأى سند ، وبخاصة أن تلك الرواية تقول أيضا : أن جريجوري عبر شمال الجزيرة العربية إلى الفرات وحده !
- (٢) أشار إليها نيبور مرة واحدة (وصف الجزيرة العربية، ص ١٨٢) . وأنا أتجاهل أيضا لوبلانك Le Blanc ، الذي جاءت روايته عن رحله مزعومة إلى مكة في العام ١٥٦٨. وأشير إليها في كتاب بيرجرون Bergeron .
- (٣) لا يمكن لنا تصديق تلك الدلائل التي وردت في الخطابات التي أرسلها هنري روك من كل من المخا وجده في العام ١٧٨١ - ٨٢ فقد عثر بروس Bruce على اثني عشر تاجراً هندياً في جده وأن المستعمرة البريطانية زادت وتوسعت .
- (٤) الصحيح هو 'العيينة' وليست 'عيان' Ayane كما وردت عند المؤلف (المترجم) .
- (٥) على بك
- (٦) رينو Reinaud ، هو الأوروبي الوحيد الذي شاهد عبد العزيز ، كما قال عنه في العام ١٧٩٩ الميلادي إنه كان 'رجلاً نحيفاً وطويلاً، وليس عربياً همجياً ، بل كان شديد التحضر'. راجع كتاب فون زاك المعنون : Monat Correspondenz الفصل الحادي عشر، ص ٢٤١ (عام ١٨٠٥) .

مراجع الفصل الثالث

Pococke, Specimen Hist. Arabum (London, 1650); Varthema, See ch. ; Wild, Neue Reysbeschreibung eines gefangenen Christen (Nurnberg 1623). Cf. Also Itiner, Benj. Tudelensis (Helmstadt, 1636); True and Faithfull Account, etc. (Exeter, 1704).

Ali Bey, Travels, (Paris, 1814, London, 1816); U. J. Seetzen, Roisen durch Syrien, etc., ed. By F. Kruse (Berlin 1854); G. Finati, ed. By W. J. Bankes (London, 1830); J. L. Burckhardt, Travealsin Arabia, 2 vols. (London 1829), and Notes on the Bedouin Sand Wahabis (London, 1831); James Bruce, Travels (Edinburg 1813); Eyles Irwin, Series of Adventures in the Red sea (London 1990).

On the history of Wahabism see also Appendix I. vol. 2. of F. Histoire de l'Egypte sous le Gouvernement de Mohammed-Aly (Paris 1823) ; L. A. Courancez, Histoire des Wahabis (Paris, 1810).

الفصل الرابع

المصريون في نجد

كان بركخاردت ينظر من كل من الطائف ، ومكة ، والمدينة (المنورة) بفضول لا يشبع ، إلى مصدر الروح الإسلامية الجديدة التي لم يجر استكشافه بعد . سبق أن أشرنا إلى ضالة ذلك الذي أورده الإدريسي عن نجد ، وذلك القليل أيضاً الذي أورده أبو الفدا ، أو الكتاب المسلمون الآخرون قبل نهاية القرن السادس عشر . وخلال السنوات الخمسين التي تلت ذلك ، جرى تأليف دراسة دسمة عامرة بالمعلومات ، ثم جرى نشر هذه الدراسة في إسطنبول بعد حوالي قرن من الزمان . هذه الدراسة ، أو بالأحرى هذا الكتاب ، صدر تحت عنوان "وصف Numa في العالم Jihan" لمؤلفه مصطفى بن عبد الله ، الذي يكونه بكنية حاجي Hajji خليفة khalfah أو كاتب katib چلبى Chelebi . ومصطفى بن عبد الله هذا هو أيضاً مؤلف الكتاب الموسوعي (*) الذي بنى عليه دي هيربيوت D'Herbelot كتابه المعنون "المكتبة الشرقية Bibliotheque Orientale" .

هذا العلامة التركي أضاف أشياء كثيرة إلى من سبقوه من الرحالة ؛ إذ كانت لدى هذا الرجل فكرة عامة ، أوضح من أفكار من سبقوه ، عن التقسيمات الطبيعية الواسعة في وسط الجزيرة العربية . والوصف الذي يقدمه مصطفى بن عبد الله لوسط الجزيرة العربية يبدأ من الجنوب إلى الشمال ، وهو يضع ضمن الحزام الأول منطقة صحراوية كبيرة يطلق عليها اسم الأحقاف (**). أسفل حافة من الواحات

(*) المقصود به كتاب كشف الظنون في أسماء الكتب والفنون . (المراجع)

(**) واحدة حَقْف بكسر الحاء وتسكين القاف ، وهو ما استتال وأعوج من الرمل ، ويصح في جمعه أيضاً "حقوف" بضم الحاء وضم القاف ، من هنا فإن أحقاف تعني المنطقة الصحراوية الرملية الموجة . (الترجم)

الخصبة - نجران ، والدواسر ، ويبرين Yabrin ، - وأطلق على الحزام كله اسم "نجد Nejd اليمن al-yemen". أما الحزام الثاني فقد فهمه مصطفى بن عبد الله على إنه "نجد العارض al-Ared"، وهو يحتوى على عدد كبير من الوديان؛ أما الحزام الثالث فهو منطقة الوادي المنخفض في القصيم^(١)؛ أما الحزام الرابع فيتمثل في هضبة الشمر Schemr بسلاسلها التلالية. وأعطى مصطفى بن عبد الله فكرة صحيحة إلى حد بعيد عن طبيعة هذه الأحزمة الأربعة؛ بل إنه قدم، على سبيل المثال، عن حزام "نجد العارض" فكرة أفضل من تلك التي قدمها أبو الفدا عن ذلك الحزام. وهو يأتي على ذكر الدرعية Daraeia (ويصح فيه أيضا Deralye)، والرجاد (الرياض Riad)، كما يأتي أيضا على ذكر المستوطنات الرئيسية في ذلك الحزام، ويقدرها بحوالى ثلاثة آلاف قرية، كما يعدد الرجل أيضا المنتجات الرئيسية لذلك الحزام. ووصفه الموجز للوادي لا يقضله أى وصف آخر: "الوديان... وبخاصة وادي حنيفة عامر ببيارات النخيل التي يتكرر وجودها في مناطق كثيرة من ذلك الوادي"^(*)

ومن الواضح أن مصطفى بن عبد الله كان يعتمد على شهود العيان ويراجعهم؛ والسبب في ذلك أن معلومات الدرجة الثانية، أو أن شئت فقل: المعلومات المبتدلة، لا يمكن أن تمكن له من الكلام عن سلسلة قمم الجبال البيضاء (جبل طويق) التي ترتفع شامخة في شرقي نجد، ثم تنحدر عند الجانب البعيد متحوالة إلى رمال.

هذه الرواية، التي وردت فقط في كتاب تركي نادر، لم تكن معروفة لنيبور؛ وحتى ولو فرضنا أنها كانت معروفة له، فلم يكن بوسعها الإخلال بحجية أبي الفدا في هذا الصدد: والسبب في ذلك أن الدانمركي، أو بالأحرى، نيبور كان يتكلم عن منطقتين فقط في نجد، - العارض والخرج - كما تكلم أيضا عن "إمام" Imam (أى اليمامة Yemama) باعتبارها المستوطنة الرئيسية الوحيدة. ومن الواضح أن نيبور لم يكن يعرف الكثير عن واحات العارض المختلفة، وبلدانه وقراه، وذلك بالمقارنة مع حاجي خليفة،

(*) وردت هذه العبارة باللغة التركية العثمانية، وقد استعنت ببعض أفراد السفارة التركية في ترجمتها إلى العربية. (الترجم)

أو بالأحرى مصطفى بن عبد الله . يضاف إلى ذلك أن فكرة نيبور عن شمالي البلاد كانت غير واضحة المعالم ، وقد فشل الدانمركى فى الاستفادة من ذلك المعلم الجغرافى الكبير الذى يطلق عليه اسم النفود ، -التي اسماها. مصطفى بن عبد الله "رمل Raml داه Dah" ووضعا فى "بلاد الجوف". وبركخاردت ربما يكون قد استفاد استفادة كبيرة من كتاب "ترحال فى العالم" الذى ألفه مصطفى بن عبد الله ، أو ربما يكون قد استفاد استفادة كبيرة من حجه ومن رواته من التجاز ، نظراً لأن بركخاردت طالعنا بمفهوم كامل وشامل ودقيق لشمالي نجد ، كما وصف القصيم ، ووصف أيضاً منطقة سدير والأحساء ، كما وصف أيضاً كلا من جبل شمر والنفود (التى قدر عرضها تقديراً دقيقاً وصحيحاً) دون الوقوع فى أى خطأ فى هذه المهمة . قد يكون غلق المنطقة الوهابية فى وجه الحجازيين هو السبب فى جعل بركخاردت لا يتكلم بدقة واستفاضة عن الوشم ، والحريق ، واليمامة ، وعن الواحات الواقعة على أطراف الصحراء الجنوبية . وفيما يتعلق بالعارض ، فإن اهتمام بركخاردت بالمذهب الوهابى (*) هو الذى دفعه إلى التحرى والتقصى الدقيقين ؛ كما أن المصادر نفسها التى روت له تاريخ وأحوال المذهب الوهابى رواية طيبة ، إنما كانت هى أيضاً تلك المصادر التى مكنته من وصف مدينة الدرعية وصفاً كاملاً .

هذه الأوصاف السماعية ساعدت فى العام ١٨١٥ الميلادى على عمل مجرد مخطط تقريبي لمنطقة نجد ، ولكن المؤسف أن ذلك المخطط كان يفتقر إلى التفاصيل من ناحية والدقة من الناحية الأخرى ، لم تكن تتوفر فى ذلك الوقت معلومات كافية عن التضاريس وعن السطح أيضاً ؛ ولم يكن معروفاً على وجه اليقين عدد السمات والخصائص السطحية المحذوفة حتى يمكن الاعتماد على المصادر الوطنية فى سد النقص الكامل عن عدم وجود تلك السمات . يضاف إلى ذلك أن بركخاردت كان يعرف حق المعرفة ، ومثل أى ناقد من النقاد ، مدى نقص معرفته بالحياة فى نجد ، ولذلك

(*) المذهب الوهابى : الأصح أن يقال تعاليم الشيخ محمد بن عبد الوهاب ؛ إذ إن الشيخ محمد بن عبد الوهاب لم يكن صاحب مذهب خاص به ؛ إذ كان هو نفسه من أتباع مذهب ابن حنبل . (المراجع)

نجد الرجل ينطلق من هذه النقطة ويروح يوصى باستكشاف وسط الجزيرة العربية من قبل أهل العلم . ومع ذلك ، فإن الأمل الذي كان يعلقه ذلك الرجال السويسري (برنخاردت) على التقدم المصرى فى داخل الجزيرة العربية بدأ يخبو شيئاً فشيئاً مع مضى الأيام . وقد أدى فرار نابليون من جزيرة إلبا إلى استدعاء محمد على من الطائف كيما ينتبه إلى تحصين أسرته والدفاع عنها فى مواجهة العاصفة الدولية المنتظرة أو المتوقعة ؛ أما ولده الذى بقى لتولى قيادة القوات فى أواخر العام ١٨١٥ الميلادى ، ويعد أن وصل إلى القصيم بلا أى هدف محدد ، فقد قام بإبرام اتفاق سلام سهل وهين ، ثم عاد فى إثر والده ، ليموت فى مصر بسبب الطاعون أو بسبب حماقته . ولكن محمد على لم يكن يتميز إلا بالإصرار . وكان إذا ما عقد العزم يمشى قدماً فيما أصر عليه سواء أكانت العاقبة خيراً أم شراً . ولما كان محمد على يدرك أن حيازته للمدينتين المقدستين لن يدوم أطول من المهمة القائمة بها قواته داخل جدران هاتين المدينتين ، أو ظهور عدو قوى جديد ، فقد عقد الرجل عزمه على عدم التوقف فى الطائف ؛ ويعد أن اكتشف محمد على أن أوروبا ، وبخاصة إنجلترا ، مشغولة تماماً بتهديد مصر ، قام بتجهيز قوة جديدة فى صيف العام ١٨١٦ الميلادى ، وأرسلها تحت قيادة رجل أسوأ من طوسون ولكنه كان أفضل منه من الناحية العسكرية .

كان إبراهيم ، أكبر أبناء محمد على ، أو بالأحرى ابناً لتلك الأرملة التى أصبحت زوجة لمحمد على ، وكان فيه الكثير من خصال والده السينة والحسنة . كان إبراهيم قاسياً ، ومتشككاً ، ومغروراً وغيوراً ، ولا مبالياً ومنظماً ، وجاهلاً من الناحية الإستراتيجية ، كما كان متشبثاً إلى أبعد الحدود ، وصبوراً صبر أيوب ، وصاحب قلب جرىء ، وهذا هو ما عرفته أوروبا عن ذلك الرجل فى الوقت المناسب . يضاف إلى ذلك ، أن إبراهيم كان مسلماً ليبرالياً مثل والده ، إن لم يكن مسلماً على الإطلاق ؛ إذ كان يدمن المغازلة بالاعيب وحيل توصله إلى هدفه المباشر . اصطحب إبراهيم معه إلى الجزيرة العربية مهندساً فرنسياً هو فيسير Vaissiere ، ليخون ياوراً أو إن شئت فقل : ضابطاً منافقاً له ، كما اصطحب معه أيضاً أربعة من الإيطاليين من أصحاب المهارات الطبية ، - سكوتو Scoto ، وجنتيلي Gentili ، وتودشيني Todeschini ،

ثم سوسيو Socio ، ولكنه لم يسمح لأسماء هؤلاء الإيطاليين بأن تذيع بين الناس . هؤلاء الضباط لم يتركوا لنا تسجيلات من الدرجة الأولى عن خبراتهم في شبه الجزيرة .

كان شعار إبراهيم هو شعار والده - "تباطأ ولكن تيقن" ؛ خطته ، في الطرفة التي رويت عنه ، وطويه لسجادة الجزيرة العربية وصولاً إلى الجائزة الموضوعية في مركز السجادة نون أن يدوس عليها ، لم تكن من عندياته ؛ كانت سياسة إبراهيم الفعلية هو أن يكسب بأى شكل من الأشكال ، ود شيوخ القبائل البدوية الكبيرة التي كانت تسيطر على الطرق المؤدية إلى الواحات الوهابية . وبعد أن ضمن إبراهيم كلا من حرب والمطير ، وبعد أن قام بتجربة خياله في سلسلة من الغزوات القصيرة في القصيم وغربي جبل شمر ، عندئذ وليس قبل ذلك ، قام إبراهيم بنصب مخيماته حول المدينة المنورة ، لينطلق منها قداماً إلى قلب الجزيرة العربية . استولى إبراهيم على بلدة الرس ، التي هي أولى مدن القصيم المهمة ، وكان ذلك في شهر يوليو من العام ١٨١٧ الميلادي ، وكان الرجل بحاجة إلى كل إصراره وعناده لعلاج العيوب التي ظهرت في ممارسته للقيادة . خسر إبراهيم (باشا) ثلاثة آلاف من جنوده ، وأمضى أربعة أشهر عجاف أمام تلك الأسوار الوضيعة المصنوعة من اللبن ؛ كما أن الاستسلام جاء من جانب أهل البلدة في نهاية المطاف . ومع ذلك ، فإن المنظر العام لعناده واحتيالاته هو الذي عجل بإخضاع البلدان الكبيرة مثل عنيزة وبيردة ، والأهم من كل ذلك ، كان يتمثل في المساندة التي حصل عليها من القبيلتين البدويتين الكبيرتين في جنوب نجد : عتيبة وبنو خالد ؛ كما أن التجارب القاسية التي مر بها القائد (إبراهيم) اضطرتة إلى الوثوق أكثر بمستشاره الفرنسي . وبعد سقوط كل من شقراء والوشم ، انفتح الطريق المؤدى إلى العاصمة الوهابية في وادي حنيفة في العارض . وفي شهر أبريل من العام ١٨١٨ الميلادي كان إبراهيم باشا قد وصل إلى بوابات الدرعيه وأسوارها .

وهنا يتجلى إصرار إبراهيم الشديد الذي حول الفشل إلى نجاح ، وعندما عجز إبراهيم سواء بالإقناع أو القسر عن تزويد قواته بالضروريات المطلوبة لها ، أدرك الرجل وفهم اعتباراً من ذلك الحين ، الأسباب التي مكنت العرب وحدهم من غزو وسط

الجزيرة العربية . كان حلفاء إبراهيم من العرب البدو جبناً وضعاف القلوب ، إن لم يكونوا كذابين ؛ وعن طريق الإسراف فى استعمال الذخيرة خسر الرجل ذخيرته الاحتياطية . ولكنه استطاع الصمود إلى أن تم إحضار المزيد من البارود والرصاص من المدينة ؛ وغضب إبراهيم لجرح كبريائه عندما علم أن أباه أرسل قائداً آخرًا ليحل محله ، وراح إبراهيم ياطر القلاع الوهابية بدانات مدافعه مما أضطر الأمير عبد الله إلى الاستسلام فى اليوم التاسع من شهر سبتمبر ، بعد صمود فى وجه حصار دام خمسة أشهر . وهنا ينبغى أن نعزو القسوة التى عُمِل بها كل من الحاكم المعزول هو والصف والجنود الوهابيين المنهزمين ، إلى محمد على نفسه وليس ولده إبراهيم . السبب فى ذلك أن محمد على لم يكن مستعداً أو يود التصالح مع نجد ، لأنه لم تكن لديه فكرة عن الاحتفاظ بها لتكون مقاطعة من مقاطعات حكمه . كل ما طلبه محمد على كان يتمثل فى غزو نجد وتخريبها وتجريدها مما فيها ، كما طالب محمد على أيضاً بتكسير وتحطيم كل من يتطلع إلى فرض سيادته على المدينتين المقدستين . وطلب إلى إبراهيم أن ينقل نيرانه وسيفه إلى المناطق المجاورة كلها - أى إلى جبل شمر ، وإلى الحريق ، والأحساء وإلى حدود عمان ، وأن يدمر القلاع كلها ، ويهدم أسوار البلدان ، وبعد أن ينتهى من كل ذلك يترك وسط الجزيرة العربية ممزقاً ومهلهلاً ، مثلما كان فى الماضى ، بفعل العداوات والصراعات القبلية . وفى صيف العام ١٨١٩ الميلادى ، كان ذلك الحال المزرى ، قد تحقق ، وهنا بدأ إبراهيم فى سحب قواته وحامياته .

فى كل الأحوال ، وفيما يتعلق بهذا الموضوع كانت هناك حكومة أوروبية واحدة معاصرة ، لم تلتفت إلى سياسة محمد على أو تقدرها حق قدرها ، الأمر الذى جعلها تسيء فهم هذه السياسة ، مما قلل من نفوذها وامتيازها ، ولكن ذلك الفهم ، والمساس بالهبة والنفوذ كان لصالح علم الجغرافيا . كان الحكام البريطانيون فى الهند يودون منذ زمن طويل مد نفوذهم إلى الخليج الفارسى ، والقضاء على القرصنة والقراصنة ، الذين كانوا يخنقون التجارة ويعرقلونها الأمر الذى كان يؤثر تأثيراً كبيراً على مصايد اللؤلؤ ؛ ومن أجل تحقيق هذا الهدف كان أولئك الحكام البريطانيون فى الهند يسعون سعياً حثيثاً إلى صداقة "إمام" Imam مسقط. ^(١) وتشتم الحكام البريطانيون فى

الباشا المصرى رائحة ذلك المتعاون الجديد . كانت قوات إبراهيم قد وصلت إلى الخليج وراحت تطارد قراصنة رأس الخيمة . وفهم هؤلاء الحاكم البريطانيين أن ذلك الذى استولى عليه إبراهيم بالقوة سيظل من ممتلكات أبيه . هذا يعنى أن كلا من الأحساء ونجد ستظلان منطقتان مصريتان ، وأصبح الباشا المستير ، يحظى بكثير من التفاؤل البريطانى فى مسألة تطوير التجارة ، وذلك بالرغم من العمل العدوانى المتمثل فى مسألة طريق السويس البرى ؛ وهنا بدأ الباشا الجديد يدرك أن مصلحته فى تأمين البحار العربية .

ويدون تشاور مباشر أو غير مباشر مع المصريين ، أبحرت سفينة من السفن الحربية البريطانية من ميناء بومباى إلى الخليج الفارسى فى صيف العام ١٨١٩ ، وكان على ظهر هذه السفينة مبعوث خاص هو النقيب جورج George فورستر Forster سادليير Sadlier ، وهو من الآلى السابع والأربعين من قوات صاحب الجلالة ؛ وكان سادليير مكلفاً بمهمة "تهنئة إبراهيم على كسر شوكة الدرعية" ، و ترتيب الأمور الضرورية مع سعادته بغرض إكمال إخضاع السلطة الوهابية . ويواصل ذلك الضابط تعليماته أنه "إذا كان سعادة إبراهيم باشا يرغب فى تأمين مساعدة الحكومة البريطانية له" ، فإن قوة بحرية مناسبة وقوة عسكرية مناسبة سوف يجرى إرسالها له على وجه السرعة ، وسوف يؤدى ذلك إلى أن يضع "الأترك" أيديهم على رأس الخيمة . ومع ذلك ، فإن المبعوث لم يجعل حكومته تتعهد "بأن تؤمن لسعادته تملك الأماكن التى سيقوم بغزوها" ، وإنما سوف يتمثل دورها فى تقديم النصح له فى خطته "دون أن يكون لها أية مصلحة مادية فى ذلك الأمر" ، وأن تستفسر من "إمام" مسقط عن المساعدة التى يمكن أن يقدمها فى هذا الصدد (*) .

كانت هناك قلة قليلة من الحملات السرية التى كتب لها الفشل . من ذلك على سبيل المثال ، أن "إمام" مسقط (إذ من المناسب إن لم يكن من الخطأ أن نطلق عليه

(*) كان الفرض من بعثة سادليير هو رغبة حكومة الوهابى فى إيجاد تحالف بين إبراهيم باشا والسيد سعيد سلطان مسقط لقمع ما أطلقت عليه القرصنة فى الخليج غير أن كلا الطرفين لم يبديا تجاوباً فى ذلك التحالف مما جعل بريطانيا تقوم بحملتها ضد القواسم فى عام ١٨١٩ . (المراجع)

هذا الاسم) كان واحداً من الحكام العرب المطلقين الذى أمر محمد على ولده إبراهيم بإخضاعه إلى حالة العجز. ولما كان إمام مسقط قد نزل به الضرُّ بالفعل ، ونظراً أيضاً لمعرفة اليقينية للقيمة الحقيقية للنية المصرية السيئة - إذ كانت الحكومة الهندية لا تعرفها - فقد طلب من حاكم مسقط تقديم نفسه هو وقواته لجلاد نجد . ويتعين هنا القول : بأن النقيب جورج فورستر سادليز غادر مسقط وهو أكثر حكمة وتعقلاً مما كان عليه . وكانت هناك مفاجأة جديدة فى انتظار هذا النقيب على الشاطئ الداخلى للخليج الفارسى . فقد عثر سادليز على ممثل لإبراهيم باشا فى مدينة القطيف ، ولكن ذلك الممثل ، بحكم بعض الأسباب والأهداف العملية ، كان قلباً وقلوباً بين يدى شيخ بنى خالد المحلى ، وكان على وشك الانسحاب ومعه ذلك العدد القليل من القوات . يزداد على ذلك أن المبعوث البريطانى أبلغ بتدمير الدرعية ، وأن الجلاء سيكون عاماً . لم يكن أحد يعرف المكان الذى ذهب إليه إبراهيم باشا ؛ ولكن حيثما ذهب فى نجد فإن مقامه لن يطول فى أى مكان منها .

وقع سادليز فى مزيد من الحيرة . فقد فشل هدف مهمته الرئيسى بسبب انسحاب المصريين من نجد . لو كان النقيب جورج فورستر سادليز قد علم بكل ذلك ، ولو كان الرجل قد عرف أيضاً أن إبراهيم باشا قد توجه بالفعل إلى المدينة (المنورة) ، لو كان قد علم بكل ذلك لأبحر بلا أدنى شك عائداً إلى الهند . والذى حدث أن سادليز بعد أن تفكر فى الأمر ، وبعد أن أعمل عقله فى تفاصيل المهمة المكلف بها ، وبعد أن تفكر أيضاً فى مسألة التهنة وسيف الشرف الذى سيقدم للبasha وسير الأغوار الذى سيقرب على ذلك "نون إظهار أى شىء من الاهتمام المادى بالموضوع" ؛ وبعد أن وجد سادليز أن ذلك سيكون أيضاً فى مصلحته هو شخصياً ، وذيوع صيته وشهرته ، ولمصلحتنا أيضاً قرر الرجل الدخول إلى الجزيرة العربية . وتمثل سادليز نفسه وهو على وشك القيام بمهمة سريعة ومقبضة . وفى روايته التى لم تنتشر على نطاق واسع إلا بعد ذلك بحوالى خمسين عاماً ، (بعد أن لفت بالجريف الأنتظار إلى نجد) نجده لا يعلق أهمية كبيرة على ما قام به ، أو الطريق الذى سلكه أو ذلك الذى استفاده من تلك الرحلة . ويبدو من خلال رواية سادليز عن رحلته أنه مثل رؤسائه كان جاهلاً باللغة

العربية ، وجاهلاً أيضاً بالتاريخ العربى ، وجاهلاً أيضاً بذلك الذى يمكن أن يتوقعه أو ينتظره من الجزيرة العربية ، فضلاً عن جهله أيضاً بالبدو وأساليبهم . وسادليز شأته شأن السواد الأعظم من العسكريين البريطانيين ، يرون أن "المواطنين" جميعهم غير مهمين ومنفرين . والعرب أنفسهم قالوا عن سادليز فيما بعد : إنه مر خلال الجزيرة العربية "مثل باله أو حزمه من حزم البضاعة" ، التى جرى تجهيزها على شاطئ من الشواطئ وجرى تسليمها على الشاطئ الآخر ! ومع ذلك فقد عبر الرجل الجزيرة العربية ومعه حاشيته المكونة من الفرس والهنود والبرتغاليين والأميين ، وكان أيضاً أول أوروبى يعبر شبه الجزيرة ، وأول من سجل ذلك الذى شاهده فى نجد . يزداد على ذلك أن هناك بعض الأشياء التى كان سادليز ينظر إليها ويراهها بشيء من العناد وصلابة الرأى .

بدأ النقيب جورج فورستر سادليز رحلته فى اليوم الثامن والعشرين من شهر يونيو ، قاصداً مخيم شيخ بنى خالد ، ووصل الرجل إلى "قوف" Foofo (الهقوف Hofuf) ، فى واحة الأحساء ، بعد أسبوعين من المتاعب التى لا تنتهى مع "الهمج Barbarians" الذين أصابهم الاضطراب" ، وكانوا يقومون على خدمته بالعمل معه كمرشدين له ومرافقين له أيضاً ، والذين تصرفوا تصرف المواطنين ، الذين سبق أن تعود عليهم ، ولم يتصرفوا أو يرقوا إلى مستوى الصحاب . لو كان سادليز قد سبق له ، منذ البداية ، تعرف بعض القواعد الجوهرية التى عرفها وألم بها أولئك الذين سبقوه ، - من ذلك مثلاً ، أن لا يدفع الأجر مقدماً عن أية خدمة من الخدمات ، وأن عليه أن يساوم دوماً ويُعاقب إذا ما تطلب الأمر ذلك ، - لجات معاناته أقل على أيدي سكان الصحارى . وصل سادليز إلى الهقوف باعتباره الأوروبى المسيحى الثانى ، الذى وصلتنا أخباره ، وربما كان هو آخر أوروبى مسيحى يقوم بعمل من هذا القبيل . ارتفاع الأسوار المبنية من اللبن هى وحكاية الرجال المتقاتلين يخصان كل تفاصيل البلاد التى أتى سادليز على ذكرها ؛ ولكنه يقول عن الأحساء : إن بها بحيرات ، وعيون ولكنها ليس فيها أنهار .

اكتشف سادليير أن الكاشف Kashif المصرى فى الأحساء كان يستعد للرحيل ، وبالرغم من أن سادليير كان فطنا إلى حد إدراك أن البدو هم سادة الموقف المحلى الحقيقيين ، إلا أنه أحس ، وكان مضطراً إلى ذلك بحكم مهمته ، بأنه عليه أن ينتظر كى يمشى ويواصل سيره برفقه حامية إبراهيم ، التى صدرت لها الأوامر بالانضمام إلى القوه الرئيسة فى سدير . بدأت المسيرة المكونة من ستمائة جمل مسيرها فى اليوم الحادى والعشرين من شهر يوليو ؛ وراح المبعوث البريطانى يتابع خلال الصحراء ، وهو فى شك مما يمكن أن يؤهل إليه مصيره ، شائعة انسحاب إبراهيم باشا مرحلة بعد أخرى . كان الطريق الذى سلكه سادليير مارا بأبيار ريمة Rema ، وهنا يبدى سادليير ملاحظة مفادها أن امتلاء تلك الأبيار هى وبعض الأماكن المماثلة الأخرى يمكن أن يحول دون الاقتراب من نجد من ناحية الشرق . كانت جماعة سادليير تحظى بقدر كبير من الماء نظرا لسقوط المطر بغزارة وعلى غير العادة فى ذلك الفصل من فصول الصيف . دخل إبراهيم نجد عن طريق منطقة اليمامة ، التى كانت فى يوم من الأيام أهم وأخصب مناطق وسط الجزيرة العربية ، التى عرفها الجغرافيون ، ولكنها الآن أصبحت مكاناً عديم الأهمية ، ولا يعرفه الأتراك ؛ ثم مضى بعد ذلك إلى منفوحة ، التى أظهر أهلها ، بالرغم سوء أحوالهم ، شيئاً من المقاومة ، فى بداية الأمر بأن راحوا يستعرضون مقاومتهم بأن وقفوا مسلحين على الأسطح المنبسطة ، ثم راحوا يبيعون البيض للمصريين بواقع ثلاث بيضات نظير قرش واحد ، والخروف الواحد نظير أربعة دولارات . ولاحظ سادليير حقول القطن والذرة ، والقمح والشعير ، كما شاهد سادليير أيضا المنازل المبنية من الحجر ، وبيارات النخيل الكبيرة ، التى تروى من أبيار عميقة . وهنا يحق لنا أن نقتبس عن ذلك الذى كتبه سادليير عن "وادي عفتان" Aftan الذى تحراه الرجل وتقصاه : -

فيما يتعلق بمجرى النهر الذى جرى توقيعه على كثير من الخرائط الحديثة ، والذي وقّع على أنه يجرى بالقرب من الأحساء ، يتعين على هنا أن أبدى ملاحظة مفادها أن هناك مجارى سيول كثيرة تشكلت بفعل أمطار الشتاء ... ؛ ولكن نظراً لأن تلك المجارى تحدث بين الحين والآخر ، فإنها ينبغى ألا تعظم إلى مستوى نهر من

الأنهار . ومن المحتمل أن يكون تجمع المياه العارض في تلك الوديان بين الحين والآخر ، وفي مواسم بعينها .. إضافة أيضاً إلى احتمال وفرة المياه في منطقة الأحساء القريبة ... أن من المحتمل أن يكون ذلك كله قد أدى إلى نشوء فكرة النهر أو مجرى سيل من السيول في فترة سابقة وشق طريقة نحو البحر . والعرب حالياً يصرون أن هناك نهراً يجرى تحت الأرض ، وأن مجرى ذلك النهر لم يشاهده أى أحد من البشر .

لاحظ سادير أيضاً الاتجاه الرئيسى لسلسلة جبال العارض وأنها تمتد من الشمال الغربى إلى الجنوب الشرقى ، فى حين هناك سلسلة خارجية تمتد فى اتجاه الشمال الشرقى . ومن المحتمل أن تكون هذه الملاحظة هى امتداد جبل الطويق بلا داع ناحية الشمال ، الأمر الذى جعل جومار Jomard يوقعه فيما بعد على خريطته . وبعد أن ترك سادير الرياض على بعد مسافة قليلة ناحية اليسار ، واصل مسيره إلى أن وصل إلى أنقاض الدرعية وبساتينها التى جرى تخريبها . بعد ذلك ، يبدأ سادير فى تناول منطقة نجد ، ويسجل بعض المشاجرات التى دازت بينه وبين مرشديه ، ولكنه يركز تركيزاً شديداً على تفاصيل المحاصيل والسلع والمياه وحالة البلاد . لقد شاهد سادير آثار يد المدمر المصرى (*) فى كل مكان ، - فى البلدان المهدمة ، وفى الحدائق التى جرى إتلافها ، وفى زيادة الوفيات ، وفى موقف البشر المشحون بالكراهية والامتعاض ، - وتعطل الرجل فى منفوحة لإنقاذ مفرزة جرى حصارها فى الخرج بواسطة أناس كانوا يودون الثأر لأربعة من الشيوخ الذين جرى قتلهم بطريق الخيانة بناء على أوامر من إبراهيم باشا . يضاف إلى ذلك أن بدو عتيبة فى ذلك الوقت كانوا قد أنهوا ولاءهم لإبراهيم باشا ، كما أن المطير وبنى خالد لم يقل عداؤهم لإبراهيم باشا ، عن عداء العتبان له .

بعد مسير دام أربعة أيام فى وادى حنيفة فوق أرض منحدره من الرمل والزلط وصلت الجماعة إلى شقراء الواقعة فى أرض منخفضة ، ومعروف أن شقراء هى

(*) من الخطأ ما يُشاع بأن المصريين هم الذين دمروا الدرعية أو غيرها من المناطق التى وصلت إليها قوت إبراهيم باشا التى كانت تتشكل من عناصر مرتزقة من الأرتاؤوط والألبان وغيرهم ؛ إذ لم يكن الجيش المصرى قد تكون بعد . (المراجع)

عاصمة الوشم ؛ والمؤسف أن سادليير لم يورد سوى شيء قليل جداً عن مكان لم يصفه أى أحد من الرحالة الأوروبيين . وشقراء واحدة من الواحات الفريدة الثرية العامرة بالماء العذب وكثافة مزارع نخيلها أكثر من أى مكان آخر فى نجد . وبعد أن جر المصريون جمالة بنى خالد إلى هذه المسافة داخل أمعاء أراضي العدو ، قام المصريون ، كما هى العادة ، بمصادرة إبل هؤلاء الجمالة ، وطردها سائقها ليلقوا حتفهم ، وعبروا النفود من ناحية جنوب القصيم إلى أن وصلوا إلى عنيزة شبه المدمرة .

هنا فى عنيزة ، يكون سادليير قد وصل إلى منتصف الجزيرة العربية ، وكشف الرجل عن وعيه لهذه الحقيقة عن طريق تدوين المزايا التجارية لموقع مدينة عنيزة ، بحكم وقوعها فى منتصف شبه الجزيرة العربية من ناحية ، وعن طريق رسم مخطط عام لتوزيع البدو فى قلب شبه الجزيرة ؛ ومع ذلك راح سادليير يعجل المسير ، نظراً لأنه قيل له إن إبراهيم باشا قد توقف مدة يومين فى مدينة الرس فى اتجاه الغرب ولكن سادليير اكتشف أنه بالرغم من وجود القسم الأكبر من الجيش هناك ، إلا أن الباشا بنفسه كان فى طريقة بالفعل إلى المدينة (المنورة) . وهنا وصل صبر المندوب البريطانى إلى نهايته . هذا يعنى أن إبراهيم باشا لم يكن راغباً فعلاً فى لقاء سادليير ، وهنا ضاع طموح سادليير فى أن يكون أول من عبر الجزيرة العربية . وهنا بدأ سادليير يشعر بالرغبة فى قافلة عائدة حتى يمكنه العودة معها إلى منطقة البصرة ، حيث اتخذت الإجراءات اللازمة لضمان سلامته ، عن طريق القنصل المحلى وذلك بالاشتراك مع منتفق (*) Muntefik العرب . على كل حال ، لقد فشل سادليير فى العثور على تلك القافلة . وهذا هو نائب الباشا فى الرس ينحنى ، ويبتسم ، ويكذب بأنه ليس على استعداد لتحمل مسئولية عودة الرجل الإنجليزى عن طريق القبائل الغاضبة . وأنه (سادليير) يتعين عليه الذهاب إلى المدينة (المنورة) ؛ وذهب الرجل إلى المدينة (المنورة) بالفعل وعلى غير رغبة منه ، وأصبح شاهداً على الخراب والدمار الذى أحدثه جيشالباشا . ووصل سادليير مع مفرزة كبيرة مرتبكة من مفاوز القوات التى كانت

(*) تقطن قبيلة المنتفق فى منطقة شط العرب جنوب البصرة . (المراجع)

تجلو عن تلك البلاد ، إلى بلدة الحناكيه خلال سبعة أيام خلت من الأحداث ، وبعد مرحلتين صعبتين آخرين بدأت ضواحي المدينة (المنورة) تطالع الرجل ، ولكنه لم يتعرض لأى أذى عندما دخل المدينة المقدسة . هؤلاء المصريون ، الذين لم يراعوا شريعة الإسلام فى نجد كانوا هم أكثر الناس التزاما بالإسلام فى الحجاز ، ووجد سادليز نفسه مطروداً إلى أبيار على ، الذى كان فيها سكوتو Scoto الإيطالى طبيب الحريم ، الذى كان من ضمن أفراد الحملة .

فى اليوم الثامن شهر سبتمبر وخلال اليوم التالى له التقى المبعوث البريطانى إبراهيم باشا ، ذلك اللقاء الذى قطع سادليز هذه المسافة كلها من أجل الخطوة به ، كان إبراهيم باشا غاية فى الأدب والمجاملة لكن بدون أى التزام . كان إبراهيم باشا يود أن يترك لدى سادليز انطبعا بئسسه ولطفه ، ولكنه دافع بأنه مجرد أداء بين يدي والده ، تماما مثلما كان والده أداة فى أيدي صاحب الجلالة الإمبراطور فى إسطنبول ؛ وبالتالي فإن المبعوث البريطانى لا يمكن أن يربط المصرى أو يقينه أو يلزمه بأى شىء ، أو حتى الوقوف على خطه . ووعده إبراهيم باشا بقافلة متجهه إلى جدة ، ولكن القافلة اتجهت إلى ينبع ، حيث مكث سادليز ، مع حريم إبراهيم باشا ، مدة أربعة أيام . وشهد سادليز وصول بعثه الحج الدمشقى ، وألقى نظرة من بعيد على الجدران المقدسة ، والمآذن المطلية باللون الأبيض كما شاهد القباب أيضا . وفى اليوم العشرين من شهر سبتمبر نزلت الجماعة إلى البحر الأحمر ، وينتهى بذلك عبور سادليز للجزيرة العربية .

انتقل سادليز إلى جده عن طريق البحر ، والتقى إبراهيم باشا قبل سفره بصفة نهائية . إلى مصر ، وأنهى الرجل مهمته بمشاجرة مضحكة على سرج مستعمل من سرج الخيل ، جرى إرساله على سبيل الهدية إلى الحاكم العام فى الهند . وأدت تلك المشاجرة إلى ضياع الأمل فى نجاح المهمة . قد لا يكون لإبراهيم باشا ذنب أو يد فى استصغار شأن المبعوث البريطانى ، ولكنه لم يبذل جهداً لعلاج ذلك الاستصغار . فقد أنهى الرجل على نجد ، ولم يعد يهمة الخليج الفارسى . وجرى احتجاز ضحية التفاؤل البريطانى الرسمى فى مدينة جده طوال أربعة أشهر ، ولم يهرب الرجل من الجزيرة

العربية إلا فى شهر يناير من العام ١٨٢٠ الميلادى . وبسبب اشتهار سادلير باعتباره رائداً من رواد الجغرافيا ، جرى إيفاده فى مهمة أخرى إلى بلاد السند Sindh . وشهد العالم أول تقرير من تقاريره على شكل بحث مقدم إلى جمعيه بومباى الأدبية ، حيث قرئ نيابة عنه فى شهر أبريل من العام التالى ، ولكن كما سبق أن أوضحنا ، فإن القصة الكاملة تحتم بقاؤها بدون نشر إلى العام ١٨٦٦ الميلادى حتى أمكن الحصول عليها من سجلات حكومة بومباى . ويبدو أن شركة الهند الشرقية توجت فى ذات الوقت تفاهتها بإرسال قوتها العسكرية إلى الخليج فى شهر سبتمبر من العام ١٨١٩ الميلادى ، وقامت بإنزال أربعة آلاف رجل فى القطيف . كان الهدف من إرسال هؤلاء الرجال هو التأكيد من أن الباشا قد جلى تماماً عن منطقة نجد ، وأنهم بدعوا يرحلون عقب الإصابة بحمى الدوسنتاريا الوبائية .

لم يكن سادلير (إذا ما استثنينا مساعدات إبراهيم باشا) أول أوروبى يصل إلى منطقة نجد . هناك شخص يدعى رينو Reinaud ، يبدو أنه كان مقيماً لوضع سنوات فى البصرة والكويت ، ويبدو أنه كان يعمل فى خدمة مانستى الممثل البريطانى المقيم فى مدينة الكويت ؛ هذا الرجل أوفده صاحب العمل فى العام ١٧٩٩ الميلادى فى مهمة مصالحة مع الأمير الوهابى ، الذى غضب مؤخراً عندما قامت سفينة حربية بريطانية بفتح النار على الوهابيين بالقرب من الكويت . استقل رينو السفينة إلى مدينة القطيف ؛ ومن القطيف ، وفى صحبة أخ غير شقيق من إخوان الأمير ، شق الجميع طريقهم إلى الهفوف ليصلوها بعد سبعة أيام ، ومن بعدها إلى الدرعية خلال ثمانية أيام . بقى رينو فى الدرعية مدة أسبوع ، وجرى استقباله استقبالاً حسناً بشكل عام ، وعاد من حيث أتى بسلام . كان التقرير الوحيد الذى نشر قد صدر عن سيتزن فى العام ١٨٠٥ الميلادى ، وقد أقتبس سيتزن فى تقريره بعض أشياء مما قام به رينو . فى ذلك التقرير وردت بضع كلمات عن الأحساء ، والدرعية ، وطبيعة الأرض الواقعة فى وسط البلاد ، وعن طبيعة الوهابيين . الأهم من كل ذلك هى تلك الملاحظات القليلة التى وردت عن صغر حجم الهفوف والدرعية ، وعن جمال موقع الدرعية ، وبساطة حياة الأمير قياساً على سلطته الكبيرة ، والكرم الحامى لرعاياه . يبدو أن رينو عثر على

يهود فى الدرعية ، كما وجد فيها مجتمعاً منغلِقاً وأقل تقدماً عما وجدته أولئك الذين جاؤا بعد رينو وبعد الغزو المصرى . هناك أيضاً شخص يدعى الكونت واتزالو Watzlaw روشوسكى Rochwusky ، وهو رجل بولندى ، يقال إنه أُخترق إلى أن وصل إلى جبل شَمبر فى العام ١٨١٨ ، وكان متتكرأ فى شكل الأمير Emir تادز Tads الفشر el-Feshr ، وأنه كان يبحث عن الخيول (٣) . ولكن سادلير كان بكل تأكيد أول من عبر الجزيرة العربية من البحر إلى البحر ، وكان هو أيضا أول من وصف بالتفصيل الجزء الأوسط من شبه الجزيرة العربية من واقع ذلك الذى شاهده هو بعينه . وكانت أَلته الوحيدة عبارة عن بوصلة جيدة . وهو يقول لنا ، إنه كان يراجع قراءاته فى أحيان كثيرة ، إذ كان ينزل دائماً من فوق راحلته كى يدون القراءات . وسادلير لم يتحرر فقط أسماء المستوطنات كلها التى مر بها أو رآها (محدداً بدقة قلة قليلة من الأخطاء التى وقعت بسبب الحذف) ، ولكنه كان حريصاً جداً على ملاحظة الزمن الذى استغرقه المسير ، كما كان يسمح أيضاً بالسير السريع والسير البطيء أيضاً . وقد أمكن من خلال المادة التى قدمها عمل خريطة تقريبية للطريق الذى سار فيه ، وجاء ذلك المسار بأقل قدر ممكن من الأخطاء ، كما لو كان فى أرض خالية من النقاط الوسيطة التى يجرى تحديدها فلكياً . يزاد على ذلك أن الميناء الذى بدأ منه سادلير رحلته لم يجر توقيعه على خرائط الخليج التى عملت فى ذلك الزمن وبطريقة غير دقيقة تماماً ، كما تعين على مورسبى Moresby استكشاف البحر الأحمر .

ونحن إذا ما اتخذنا كل التحفظات الضرورية ، نجد أن بيان التحركات اليومية (المفكرة) الذى جاء به سادلير هو الذى جعل الوصف العلمى لنجد أمراً ممكناً ؛ كما نجد أيضاً أن ذلك الجغرافى البارز المدعو جومار Jomard يورد الكثير أيضاً عن منطقة نجد فى المقال الذى كتبه وألحقه بكتاب فليكس Felix منجن Mengin المعنون "تاريخ مصر تحت حكم محمد على" . وأساس هذا المقال عبارة عن بعض المعلومات التى جرى جمعها فى القاهرة من شيخ من شيوخ نجد اسمه عبد الرحمن العوجية (٤) Ogyeh ، والشيخ عبد الرحمن هذا من أقارب المعلم الوهابى الكبير (الشيخ محمد بن عبد الوهاب) ، كما جرى دعم هذه المعلومات ببعض الملاحظات عن الطريق الذى

سلكته مسيرات كل من طوسون وإبراهيم . هذه الملاحظات كانت ملاحظات رسمية ، ولم يجر جمعها بواسطة الأوروبيين ، والسبب في ذلك أن جومار كان يحرص على القول بأنه لم يتعلم شيئاً من (بلدياته) المهندس فيسير Vaissière . وقبل طباعة المقال بوقت قصير أصبحت حقائق الطريق الذي سار فيه سادليز معروفة في أوروبا ، وجرى سرد هذه الحقائق مثلما وردت في محاضر جمعية بومباي المجتمعية ، وثبت أن لها قيمة كبيرة تماما مثل بقية المعلومات التي أتى بها جومار .

يرجع الفضل في الأساس إلى سادليز ، في مسألة أننا الآن أصبح بوسعنا تقييم المسافات الزمنية بين خطوط الطول تقييماً دقيقاً ، فيما بين النقاط الرئيسية من وسط الجزيرة العربية ؛ ولكن نظراً لأن رحلة سادليز والمسيرات المصرية جرت أصلاً من الشرق إلى الغرب والعكس صحيح ، فإنها لم تكن لها فائدة كبيرة في تحديد الفترات الزمنية الفاصلة بين دوائر العرض . ونستطيع الحكم على ذلك بواسطة الحقيقة التي مفادها ، أنه بالرغم من مرور سادليز عبر واحات اليمامة ، وبالرغم أيضاً من قيام جنود إبراهيم باشا باحتلال الخرج ، فإن جومار لم يستطع توقيع عاصمة هذه المنطقة في حدود درجة واحدة من موقعها الحقيقي ؛ كما أنه لم يكن متأكداً من هوية اليمامة نفسها نظراً لأنه كان لا يزال واقعاً تحت تأثير الإدريسي ، لم يكن جومار متأكداً إن كانت اليمامة مدينة أم منطقة . وبالرغم من أن شقراء لم تعد تقع على خريطة جومار ، على بعد حوالي مائة ميل بعيداً عن موقعها الحقيقي ، وعلى الجانب الخطأ من القصيم ، وفي الموقع نفسه الذي حدده لها بنكرتون Pinkerton قبل اثني عشر عاماً ، إلا أن بلدة بريده الأكثر أهمية ما زال موقعها محدد في الجنوب الغربي بدلا من شمالي عنيزة . وفيما يتعلق بالأقاليم الواقعة جنوب وشمال المنطقة التي تغطيها بيانات (مفكرات) الأحداث اليومية المصرية ، يبدو أن معلومات جومار بشأنها لم تكن أفضل من معلومات أولئك الذين جاؤا قبله إلى تلك الأماكن . فمن ناحية نجد أن جبل العارض ما يزال عبارة عن سلسلة جبلية طويلة تمتد ناحية الغرب - والجنوب وذلك في المنطقة من جبل الطويق إلى الطائف . (هذه السلسلة الجبلية جرى توقيعها في أقصى الشمال ، وفي علاقة غير دقيقة مع مكة) ، كما أن صحراء الربع الخالي el - Khali

تعزل الأفلاج ووادى الدواسر عن الحريق والخرج ؛ ومن ناحية أخرى ، نجد أن جبل الشمر فى خريطة جومار جرى توقيعه اعتمادا على دلائل غير جيدة اعتمدت على بيانات (مفكرات) الأحداث اليومية التى دونها الحجاج المسلمون . صحيح أن السلسلتين الجبليتين لجبل شمر موجودتان ، ولكنهما ليستا صحيحتان من حيث الموقع والاتجاه . من ذلك ، أن حائل تقع غرب المستجدة Mestajedde وليس فى شمالها ، يضاف إيلذلك أن مسافة النفود فيما بين جبل الشمر والجوف جرى تقليصها إلى نصف عرضها الحقيقى .

جومار لم يتنازل عن مسألة الصرف السطحى فى جنوب الجزيرة العربية واتجاه ذلك الصرف السطحى نحو الخليج الفارسى ، عن طريق وادى حنيقة - عفتان ، وذلك بالرغم من اعترافه بالشكوك المبنية على رفض أبو القدا لوجود نهر فى الجزيرة العربية وليس على اعتراض سادليير على هذا الموضوع . وهنا يصبح من الضرورى التنويه أنه لا جومار ولا أى إنسان آخر كان يعرف فى ذلك الوقت الارتفاع النسبى للأجزاء المختلفة من شبه الجزيرة العربية ، أو الاتجاه الصحيح لانحدار وسط الجزيرة العربية .

حقائق التضاريس الكبرى ، فى أى بلد من البلدان الجديدة يصعب القطع فيها عن طريق التقارير التى كتبها الغرباء الذين مروا بتلك البلدان أو عن طريق شهادات المواطنين المقيمين ، اللهم إلا إذا جرى تدقيق مثل هذه التقارير والشهادات تدقيقاً يقوم على الصبر والتفهم اللذان لا يتوفران إلا لقلّة قليلة من الرحالة ؛ ولكن ، فى ضوء ما توصل إليه كل من نيبور وبركخاردت ، فإن المعلومات الخاصة بالخصائص الاجتماعية يمكن جمعها بسهولة ويسر وبدرجة عالية من اليقين . وهذا هو جومار الذى أمكنه الاطلاع على التقارير العسكرية التى قام ضباط القوات المصرية بتجميعها ، استطاع أن يقدم لنا جداول عن السكان المستقرين فى جنوب نجد ، وعن القبائل البدوية ، وذلك من واقع القوات التى قدمتها كل فئة من فئتى السكان هاتين ، أو القوات التى كان ينتظر منهما أن يقدمانها ، لطفائهم وسادتهم المصريين . كانت إحصائيات جومار ، بالشكل التى وردت عليه ، دقيقة بشكل معقول ، ولم تكن تلك الإحصائيات مشوهة عن

طريق المبالغة التي تميزت بها الأرقام التي أوردها الأوروبي الذي قام باختراق الجزيرة العربية بعد جومارد . هذا المخترق الجديد ، كان جيفورد Gifford بالجريف Patgrave . وقد استطاع جومار ، عن طريق قوائم الضرائب المصرية ، أو بالأحرى عن طريق سلطته الوطنية ، تحديد منتجات البلاد ، وتحديد غذائها ، وصناعاتها ، وتجاريتها ، ومناخها ، وحياتها الحيوانية ، كما استطاع أيضاً تحديد الصورة العامة لقانونها وعاداتها .

من الطبيعي أن تكون البيانات الحاملة لتلك الحقائق على شكل موجز أو مختصر ، كما يصعب أيضاً تكبير مثل هذه البيانات اعتماداً على البحث المختصر الذي نشره سادليير في بداية الأمر . وقد أمكن عن طريق التقرير الكامل الذي نشره سادليير تكوين فكرة دقيقة عن ذلك القسم المستقر والقسم المترحل في جنوبي نجد ؛ كما أمكن أيضاً تكوين فكرة دقيقة عن طبيعة المستوطنات ، وعن الظروف الحاكمة لممارسة الزراعة ، وفكرة جيدة أيضاً عن التجارة والمرور ، فضلاً عن فكرة دقيقة عن الحالة العامة للمجتمع طوال فترة الاحتلال المصري . وإذا كان ذلك الإنجليزى ينظر بعينين غير متعاطفتين ، فذلك يعنى أنه كان يرى ذلك الذي كان ؛ وأنه سجل ذلك الذي كان ، بالصورة التي كان عليها . بعض آخر من الأوروبيين ، أكثر علماً ، وأكثر ملاحظة قدر لهم أن يجينوا إلى نجد بعد سادليير ، ولكننا لا يمكن أن نعتمد على أى من التقارير التي نشرها .

والخريطة المرفقة التي تبين الطريق الذي سلكه سادليير ، توضح تماماً ذلك القليل الذي رآه ذلك الرجل في نجد ، كما توضح أيضاً المناطق الشاسعة التي ما تزال بحاجة إلى الاستكشاف في الشمال وفي الجنوب منذ ذلك الخط الوحيد الذي رسمه عبر شبه جزيرة العرب الشاسعة ، رجل لم يكن مزوداً تزويداً طيباً بالمعدات اللازمة للمراقبة ، ولم يكن ينتقل في ظل ظروف تتناسب رائداً من الرواد الجغرافيين ، ولكن ، هذا هو ما كان ، ولذلك بقى استكشاف سادليير لنجد طيلة جيل من الزمان الاختبار التجريبي الوحيد لمعلومات العصور الوسيطة عن ذلك الإقليم الشاسع ؛ ومع ذلك

اكتشف محمد على أنه لم يستطع القضاء على نجد . ثم استعادت قوة الدرعية المحطمة عاقبتها في الرياض ، ولضمان سلامة وأمن المدن المقدسة ، عادت طوابير الجنود المصيريين إلى الداخل مرة ثانية في العام ١٨٢٤ الميلادي ، وفي العام ١٨٣٦ ، واعتباراً من هذا التاريخ الأخير استؤنف احتلال نجد من جديد لمدة تقدر بحوالى ست سنوات . ولكن أحداً من الضباط الغربيين الذين رافقوا تلك الحملات (هذا إن كان هناك أى أحد من هؤلاء الضباط) لم يترك لنا أى تقرير عن نفسه ؛ وليس هناك أى أروبي آخر ^(٥) يمكن القول إنه رأى أى شىء من ذلك الذى رآه سادلير بين الخليج الفارسى والمدينة (المنورة) إلا بعد مرور فترة زمنية تقدر بأربعين عاماً .

هوامش الفصل الرابع

- (١) ترجم نوربيرج Norberg ذلك الوادى على النحو التالى in Parte in feriori vallis vadi Essem
- (٢) كان أولئك الحكام البريطانيين قد قاموا ببعض المقدمات مع الأمير الوهابى فى هذا الخصوص . فقد أوفد رينو Reinaud فى العام ١٧٩٩ من قبل مانستى Manesty ، الممثل البريطانى المقيم فى البصرة ، إلى الدرعية ، فى مهمة وفاق وإصلاح ذات البين ، ونجح إلى حد ما فى مهمته .
- (٣) نحن لا نعرف كل تفاصيل رحلة ذلك الرجل ، ولا نعرف أيضاً إن كان قد قام أو لم يقم به والسبب فى ذلك أن ذلك الرجل لم يترك أية رواية عن هذه الرحلة . وأن فى هذه العبارة المقتضبة التى أوردها هنا ، أدين فيها لأحد مستكشفي نجد وهو الأستاذ الدكتور جوزيف يوتنج ، عندما كان يكتب عن رحلته فى ver hand- lungen der Gesellschaft für Erdkunde zu Berlin, xiii (1886), PF262 يقتبس هذه العبارة عن No. 21 . Staatsanzeiger für Wuerttemberg, Bes . Beilagesd .
- (٤) (٨ سبتمبر ، ١٨٨٢) التى لم أستطع العثور عليها .
- (٤) الهجاء الإنجليزى لهذا الاسم هو الذى أورده جومارد .
- (٥) أنا فى استخدامى لهذا المصطلح أستبعد المرتدين عن دينهم فى كل من الجيش المصرى ، والمسيحيين الشرقيين ، أى اليونانيين ، الذى قال عنهم بركخاردت إن طوابير كبيرة منهم كانت مع القوات المصرية . هؤلاء المرتدون لم يقولوا لنا شيئاً عن خبراتهم وتجاريهم .

مراجع الفصل الرابع

Jihádñ Numa, See chap. i .

Félix Mengin, Histoire de l'Égypte Sous le Gouvernement de Mohammed Aly. 2 vols. (Paris, 1823).

Reinaud in article by Seetzen in Von Zach's Monatsl . Corresp., xi p. 234 (1805).
He is apparently the person to whom Leake alluded under the name Renaud, as having risen eventually to be agent of the East India Company at Basra (Northern Greece, i.p. 308).

G. Forster Sadler, Diary of a Journey across Arabia, etc. (Bombay, 1866 CF. Trans. Lit. Soc. of Bombay, lii. p. 449 (1821).

Jomard, Appendix to Mengin, cit . supra.

الفصل الخامس

المصريون فى الجنوب الغربى

الخدمة غير المباشرة التى أسداها الاحتلال المصرى للمعرفة الجغرافية عن طريق احتلال أراضي الجزيرة العربية لم تتوقف تماماً على المهمة التى جاء بها سادليير إلى نجد . ويجب علينا الثناء أيضاً على محمد على للفرصة الوحيدة التى تهيأت للعيون الأوروبية، والتى لم تتح إلا فى ذلك الوقت ، لرؤية تلك المنطقة من شبه جزيرة العرب ، التى لم يحصل نيبور على أية معلومات عنها بأى شكل من الأشكال .

هذه المنطقة تقع إلى الجنوب من كل من مكة والطائف ، وإلى الشمال من اليمن . والجغرافيون العرب الذين يطلقون على المدينتين المقدستين ، وكل ما يقع بينها وحولهما اسم الحرمين ، يطلقون أيضاً على القسم الأكبر من هذه المنطقة ذاتها اسم الحجاز ، وهم هنا يرسمون الحدود الجنوبية بشكل غير واضح ومتباين . رسامو الخرائط المحدثين ، الذين اعتادوا على تمديد الحجاز إلى البلاد الواقعة شمالى المدينة المنورة وينبع ، يطلقون على الجزء الجنوبي من هذه البلاد اسم عسير Asir، وهذا الاسم لا ينطبق فى حقيقة الأمر إلا على النصف الجنوبي من هذه المنطقة . ويبدو أن نيبور لم يسمع مطلقاً عن عسير ، وإنما سمع فقط عن مجتمع بدائى جداً يسكن شمالى صحراء أماسيا "Amasia، التى تحد من وجهه نظره المنطقة البعيدة من الأراضى اليمنية العالية ، والأراضى التى تعيش فيها قبائل حاشد Hashid وبيكيل Bekil، التى لا يذكر منها سوى أسماءها . يقول نيبور ، إن هذا المجتمع كله مكون من سكان الخيام ، المختلطين ولكنهم ليسوا مسلمين حقيقيين ، والذين يستهزئ بهم الكفار اليمنيون

وقد أبلغ نيبور ، عن وجود عرق أرقى وأكثر تحضرًا في الجزء الجنوبي من هذا الإقليم ، وأنهم يسكنون في مستوطنة صعدة Sade وحولها ، وأن الواحد منهم لا يتزوج إلا من قرينة واحدة ، وأنهم يعملون في تجارة العبور (الترانزيت) بين مكة ، ونجران واليمن . ومن المحتمل أن يكون نيبور قد حصل على معلومات أفضل حول هذا الموضوع من الإدريسي ، الذي أضاف بعض الملاحظات عن هذا الجزء من البلاد ، عندما كان يقوم بإحصاء وحصر المحطات العشرين التي بين صنعاء ومكة ، التي يبدو أنها أصبحت أساساً للتحريات والتقنيات التي قام بها برنكاردت في مكة . صحيح أن السويسري تعلم الكثير عن طبيعة البلاد وعن مجتمعها ، ولكنه ارتكب خطأ عندما خلط بين "عسير" Asyr ، التي تشمل منطقة كبيرة فعلاً ، ولا تشمل إلا على إسم قبيلة واحدة . ويضيف الرجل ، بالرغم من كل ذلك ، أن المنطقة التي يراها من يلقى نظرة على الخارطة التي نشرها برغوس Berghaus في العام ١٨٢٥ الميلادي ، يجد أن منطقة عسير لا وجود لها ، على تلك الخارطة على الإطلاق .

الجزء الجنوبي من هذا الإقليم ، عسير نفسها ، كان عبارة عن المنطقة الوحيدة الساحلية ، من الجزيرة العربية ، والتي قبلت المذهب الوهابي قبولاً حسناً وعن طيب خاطر ، تحت قيادة الشيخ أبو نقطة (*) Nuktah والذي تعاون تعاوناً تاماً مع الأمير سعود في مواجهة الباشا المصري . ودافع الشيخ أبو نقطة في ذلك كان دافعاً دينياً أكثر منه دافعاً سياسياً ، بالرغم من أن أهل جنوبي الحجاز وعسير ربما كانت لهم عداوات قديمة كانت ما تزال قائمة بينهم وبين أهل مكة الفاسقين المعتدين ، كما أن ظهور المصريين ربما أعطاهم من الأسباب ما يجعلهم يخافون على الأراضي التي تعد ثرية في الجزيرة العربية . يجب أن لا يغيب عنا أن الجنوب الغربي ، أخصب أجزاء الجزيرة العربية ، لم يخضع للمعتقدات القديمة لعقيدة محمد (ﷺ) . والجنوب الغربي بعد أن قبل الإسلام في شيء من التردد شارك في العقيدة القرموطية عندما

(*) الشيخ أبو نقطة : كان حاكماً على إمارة عسير الجبلية، وارتبط بالدولة السعودية. ولصالح الأمير سعود قام في عام ١٨٠٥ بالاستيلاء على مكة ومنع قوافل الحج المسلحة من الوصول إليها . (المراجع) .

هل ذلك المذهب القرموطى فى اتجاه الغرب قادماً من الأحساء ، كما أن الجنوب الغربى لم يخسر صيغة المذهب الإيرانى ، الذى كان يتوافق مع بعض التقاليد المحلية التى تقوم على عبادة الطبيعة ، التى ورثها هؤلاء الناس عن الحضارة السبئية التى ازدهرت فى الجنوب . ولما كانت واحة نجران العظيمة بؤرة لذلك الميل إلى الكفر ، ولما كانت واحة نجران هى المقر القديم للمسيحية الكولوريدية (*) Collyridian ، فقد أصبحت هذه الواحة فى منتصف القرن الثامن عشر مسرحاً للتمرد الدينى الذى قام به الشيخ المكرامى ، الذى يتصرف مثل الوهابى ، ويبدو أنه كان يربطه نوع من التعاطف مع الأمير الوهابى ، وهنا لن يكون من الغرابة فى شىء أن نرى أن عسير Asir ، التى تجاور هذه المنطقة من ناحية الشمال ، تنضم إلى خلف الأمير الوهابى عندما ظهر وهو يحمل رمحه فى يده . وهذا الذى فعلته عسير لابد وأن يكون اليمن قد فعله أيضاً ، ولو قدر لليمن أن يكون مفتوحاً أمام نجد ومحماً من المؤثرات الأجنبية .

أياً كانت الأسباب ، فقد أثبتت عسير أنها شوكة فى جانب المصريين . وحتى يتسنى لمحمد على تغطية مكة فى وجه مقاتليها وفى مواجهة المقاتلين النجديين ، كان لابد من جعل الطائف مركزاً متقدماً قوياً ، وأن يقوم من وقت لآخر باستعراض قوته فى تربة Taraba ، ويصل أيضاً إلى منطقة التلال الواقعة بين هذه النقطة والقنفذة Gunfude . وقد سمعنا عن غزوة من هذا القبيل فيما يتصل بجيوفانى فيناتى Finati ؛ وسمعنا عن غزوة أخرى من النوع الموفق ، جرت فى العام ١٨١٥ الميلادى ، وكانت بمثابة آخر مغامرة شخصية من مغامرات الباشا فى الجزيرة العربية . ومع ذلك ، لم تتمكن أية حملة من تلك الحملات من تأمين البلاد ، ويعد تمرد قوات الاحتلال بقيادة تركجا Turkja بلمز (** Bilmez فى العام ١٨٢٢ الميلادى ، قام قبليو عسير ، الذين

(*) المسيحية الكولوريدية : من المرجح أن تكون من توابع الكنيسة النسطورية التى كانت منتشرة فى نجران وبلاد الرافدين . (المراجع) .

(**) تركجا بلمز: ضابط تركى يدعى محمد أغا قاد حركة التمرد ضد محمد على فى الحجاز، وأقره الباب العالى والياً على الحجاز نكاية فى محمد على الذى خرج عن طاعته فى الحرب السورية الأولى عام ١٨٢٢ (المراجع) .

استفوزوا من انسحاب تركجا بلمز عن طريق بلادهم ، بتهديد خطوط المواصلات المصرية تهديداً خطيراً ، بل وقاموا أيضاً بتهديد مكة نفسها ، إلى حد أن محمد على توتر توتراً شديداً ، مما جعله يتمكن بعد جهد جهيد من تشكيل وحدات جديدة من المجندين ؛ وبعد أن رفع عدد الجيش الذي يقوده أحمد (*) ، إلى ثمانية عشر ألفاً من الجنود مما مكنه من التوجه للهجوم على عسير . كانت تلك الحملة الجديدة مصحوبة بما لا يقل عن ستة من الأوروبيين ، منهم خمسة فرنسيين ، - هم فيسير Vaissier من جديد ، شيدوفو^(١) Chedufau ، بلانات Planat ، تاميسير Tamisier ، ومارى Mary ، - وواحد إيطالي هو جاتي . Gatti وفى نهاية المطاف بدأنا نسمع عن غربيين آخرين ، منهم أتكنز Atkins ، على سبيل المثال ، وأتكنز هذا إنجليزي سبق أن أشرنا إليه ، وكان مسئولاً عن بطارية صواريخ من طراز كونجراف ، كما كان هناك شخص آخر بيدمونتى Piedmontese ، ولكن الذى يعنينا هنا هم أولئك الفرنسيون ، والسبب فى ذلك أن هؤلاء الفرنسيين ، وعلى العكس من المساعدات التى قدمها إبراهيم باشا للجغرافيا فتلوا شيئاً من أجل تقدم المعرفة الجغرافية . فقد قدم بلانات خريطة تخطيطية عن مسرح العمليات إلى فولجنس Fulgence فرسنل Fresnel ، الذى كان يشغل منصب القنصل الفرنسى فى جدة ، ونشر تاميسير ، فى العام ١٨٤٠ الميلادى ، مفكرة يومية ، عن خبراته وتحركاته اليومية طوال تلك الحملة ، أما شيدوفو الذى بقى مدة ثمانية سنوات فى الجزيرة العربية ، وشاهد أيضاً بعض الحملات الأخرى ، فقد نشر بالاشتراك مع مارى Mary بعض الملاحظات التى قام بإعدادها كل من م م جالتر Galliner وفيريت Ferret ، وعن طريق تلك الملاحظات استطاع جومار مراجعة تقريرين كان فرسنل Fersnel قد حصل عليهما من الشيخ أعوس A'ús ، وهو واحد من أتباع الشيخ أبو نقطة ، كما استطاع أيضاً نشر خريطة ومقال عن هذه البلاد . كان ذلك

(*) المقصود به أحمد باشا الذى واجه حركة تركجا بلمز ، واضطره إلى الانسحاب من جدة جنوباً حتى وصل إلى الحديدة ، واستقر فى مخا ، غير أن محمد على تمكن من القضاء على تلك الحركة التى ترتب على إخمادها عودة النفوذ المصرى إلى اليمن مما شكل تهديداً للمصالح البريطانية ، ومن ثم استقر عزم بريطانيا على السيطرة على عدن فى عام ١٨٣٩ (المراجع) .

المقال مكوناً أصلاً من قوائم بأسماء الأماكن التي جرى جمعها من تقرير الشيخ أعوس، وجرى دعم تلك القوائم بأسماء أخرى جرى الحصول عليها من خارطة فرسnel Fresnel ومن مفكرة تاميسير Tamisier التحشيات التي وضعها جومار على الخريطة التي رسمها لمنطقة عسير توضح أنها أكثر ازدحاماً مما يوحي به شكل هذه الخريطة ، من ذلك على سبيل المثال أن المجارى المائية ليست سوى مجرد إشارات عامه أكثر منها تحديداً دقيقاً لمنظومة الصرف . يزداد على ذلك أن مزيداً من التفاصيل التي جاء بها شيدوفو Chedfau نشرت في العام ١٨٤٣ الميلادي ضمن مطبوعات الجمعية الجغرافية في باريس . هذه الملاحظات التي قدمها أولئك الفرنسيون هي بمثابة أول وآخر الدلائل الأوروبية على عسير ، نظراً لأن المستكشفين لم يجرؤ أحد منهم على المخاطرة بالدخول إلى جبال عسير بعد أن أبرم محمد على معاهدة سلام شائعة في العام ١٨٤١ الميلادي ، وقام بسحب قواته بعد القيام بما لا يقل عن أحد عشر حملة على هذه البلاد .

عسير ، شأنها شأن منطقة مكة (المكرمة) تتكون من شريط ساحلي حار قاحل ، يرتفع من خلفه جرف مستمر ، هو الذي يحدد الحافة العريضة المرتفعة للهضبة الداخلية ، بدلاً من منظومة جبلية . هذه الأرض المرتفعة تقترب من الساحل وهي أكثر ارتفاعاً في عسير عنها في منطقة المدن المقدسة . وتتمتع هذه الهضبة بالميزة الفريدة التي تتمثل في وقوعها داخل منطقة الأمطار الموسمية . ولما كان انحدار هذه الهضبة طفيفاً في البداية ، وطويلاً بصفة دائمة ، فإن منطقة مستجمع مياه الأمطار تكون واسعة ، ويمكن أن تتفرع من الأراضي العالية مجارى مائية داخلية أكثر امتلاءً بالماء وأكثر دواماً من المجارى المائية التي يفخر الشمال ويتباهى بها . هذه المجارى المائية يكون اتجاهها بصفه عامة من الشمال إلى الشرق ، وأكبر هذه المجارى ، ألا وهو وادي بيشه Bishe ، أصر جومار على أهميته . هذه الوديان أصبحت ذات أهمية كبيرة بعد أن نشأت الواحات على ضفافها ، وقد شاهد "شيدوفو" تلك الوديان ، وقال إنها تتساقب في اتجاه الإستبس ، أو إن شئت فقل : في اتجاه تلك السهول مترامية الأطراف صحراوية النبوت . هذا الفرنسي أقنع نفسه عن طريق الأدلة الوطنية أن كل تلك المجارى المائية ، أو إن شئت فقل : كل هذه الوديان جرى تجميعها في نهاية الأمر

فى وادى الدواسر ، وجرى تفريغها كلها فى بحيرة دائمة يطلق عليها اسم بحر Bahr
سالومى . Salume وبناء على ذلك أصبح ذلك البحر يجد لنفسه مكاناً على السواد
الأعظم من الخرائط التى رسمت بعد ذلك والدراسات والبحوث التى تناولت جغرافيه
الجزيرة العزبية ، وذلك بالرغم من الحقيقة التى مفادها أن البحيرة الدائمة لا تعد
معلمًا دقيقًا من المعالم الطبيعية فى شبه الجزيرة العربية (٧) . شيدفو ، يرى أن
تصريف هذه البخيرة يمر بوادى عفتان Aftan وصولاً إلى الخليج الفارسى ، وقد وافق
جومار على ذلك ، منحياً جانبا اعتراضات سادلير ، التى كانت تعتمد على الملاحظات
الصيفية فقط . ورد فى تقرير أعده تاميسير أن المسافات فيما بين الوديان الرئيسية
كانت خالية من الماء وجرداء ؛ يضاف إلى ذلك أن البلاد الواقعة فى اتجاه الشرق من
مستجمع مياه الأمطار تبدو خصبة بالمقارنة مع أراضى الحجاز وليس مع أراضى
اليمن . وقد واجهت القوات المصرية الصعوبات نفسها التى واجهها إليوس Aelius
جالوس Gallus وأثارت إشمئزازه ، هذا يعنى أن إليوس قد سلك طريقاً داخلياً وهو
فى طريقة إلى نجران ؛ ولكن القوات المصرية أصابت نجاحاً بالرغم من الهزائم التى
لحقت بها ، عندما كانت تخترق المنطقة وصولاً إلى الحدود الجنوبية لمنطقة عسير ،
وكانت أبعد النقاط على ذلك الطريق الداخلى تتمثل فى كل من مينادر Menader
وخميس مشيط ، واللذان تقعان بالقرب من رأس وادى شهران Shahran ، الذى يشكل
الشوكة الجنوبية لوادى بيشة . وشيدفو يأتى على ذكر واحات تحتوى الواحدة منها
على الآلاف من أشجار النخيل ، كما تنتج هذه الواحات أيضاً القمح ، ونوعاً فائق
الجودة من البن ، الذى جمع منه ماري بعض العينات .

هذه المعلومات التى يتعين علينا الاقتناع بها ، تفيد فى تصحيح المعلومات التى
جاء بها نيبور . وهنا يمكن القول إن عسير أكثر شبيهاً باليمن أكثر مما ذهب إليه
نيبور ، ويحتمل أن تكون خصبة مثل الإقليم الذى شاهده هاليفى Halevy فى العام
١٨٧٠ الميلادى ويتمثل فى منطقة نجران . ويبدو أن سكان عسير كانوا وما يزالون
فلاحين شجعاناً من فلاحى الأراضى العالية ، الذين يحبون الاستقلال حباً جماً ،

ويتمتعون بقدر كبير من يسر أحوالهم المعيشية ، وقدرتهم على التماسك أكثر مما هو معتاد فى الجزيرة العربية . استطاع أهل عسير المحافظة على استقلالهم الذاتى ، الذى عجز المصريون عن النيل منه ، متلماً سبق أن حافظوا عليه من العثمانيين ، بالرغم من أن العثمانيين كانوا يسيطرون على البلاد من ناحية الجنوب ومن ناحية الشمال . وبذلك تظل عسير هى وامتدادها فى اتجاه نجد ووادى الدواسر ووادى الرمة ، تلك المنطقة من الجزيرة العربية التى تظل بحاجة إلى المزيد من الاستكشاف : وهناك لا يسعنا إلا أن نشعر بالأسف والندم بأن المرض والعوز وقلة الموارد هى التى منعت شارلز دوتى فى العام ١٨٧٨ الميلادى من قبول العرض الذى قدمه له شريف مكة ليفرجه على وادى بيشة .

أخيراً ، يحق للمصريين أن يزعموا شيئاً من الفضل فى التقدم الذى طرأ على معرفتنا باليمن منذ أن قام نيبور برحلته . واصلت قوات محمد على ، التى دخلت هذه البلاد أول مرة فى العام ١٨٢٦ الميلادى ، احتلالها لجزء من تهامة والأراضى المنخفضة ، وقد استمر ذلك الاحتلال إلى العام ١٨٤٥ الميلادى ؛ وبالرغم من زيادة الاحتكاك بين قوات محمد على واليمنيين المستقلين من سكان الهضبة ، وبالرغم أيضاً من أن كراهيتهم المحلية تسببت فى انعدام السلامة فى المنطقة المحتلة ، فإن الحقيقة التى مفادها أن المصريين هم أصحاب الحل والربط هى التى جذبت بعض الأوروبيين إلى الموائى ، ثم نجحوا بعد ذلك فى الاختراق نحو الداخل . هؤلاء الذين اخترقوا نحو الداخل لم يكن لديهم جديداً حتى يقولوه لنا . وهذا هو أهرنبرج Ehrenberg وهمبرش Hemprich ، وهما عالمان ، من علماء الطبيعة إلتزما ساحل أبو عريش AbuArish فى العام ١٨٢٥ الميلادى ، وهذا هو كومبس Combes لم ير سوى ذلك الجزء من تهامة الواقع بين الحديد وحاس Has ، وهو الجزء الذى استكشفه نيبور استكشافاً تاماً . وهذه هى الرواية الرائعة التى جاء بها جوزيف ولف ، مبشر اليهود بالإنجيل ، ينجح فى عبور الحدود الداخلية فى العام ١٨٢٦ الميلادى ، ويصل إلى صنعاء ، ولكن روايته لا تحتوى على أى شىء له أهمية جغرافية اللهم باستثناء حقيقة مواجهة بعض الوهابيين المسلحين^(١) فى المنطقة المجاورة للعاصمة . ونحن أيضاً لا يمكننا أن نقول

أى شيء عن الاختراق الذي قام به الملازم البحري البريطاني شارلز كرتندن -Crutten den حملته التي قام بها من المخا إلى صنعاء جرت في العام ١٨٢٥ الميلادي بصحبة الدكتور هلتون Hulton، الذي كان هو أيضاً من بين طاقم سفينة المسح الهندية التي يطلق عليها اسم "بالينورس" . Palinurus . وقد توفي هلتون على الفور عقب عودته إلى السفينة بمرض شبيه بذلك المرض الذي أصاب جماعة نييور ، ويبدو أن كرتندن لم يكن يدون أية ملاحظات عن الطريق . وتمثلت النتيجة التي حققها العلم في نسخ أربعة نقوش حميرية من صنعاء ، كان أولها جرى تسفطه أو تلقطه من اليمن نفسها . لم يكن الوقت مواتياً أو مناسباً في العاصمة اليمنية . فقد كان إمام اليمن رجلاً منغمساً في اللهو والمجون ، وكان ميالاً لتصديق الشك في الأوروبيين بأن كلهم فرنسيين يعملون في الجيش المصري .

عالم النبات الفرنسي ، بول Paul إميل Emile بوتّا Botta ، طبيب محمد علي باشا ، والذي كان مكلفاً بمهمة من متحف التاريخ الطبيعي الفرنسي في باريس ، لم يقتصر وصوله في شهر سبتمبر من العام ١٨٢٦ الميلادي على مدينة الحديدة فقط وإنما نجح الرجل في إقامة علاقات جيدة مع رئيس المنطقة شبه المستقل ، وذلك في المنطقة ما بين جاس Has وتعز Tais ، وتحت حماية هذا الرئيس دفع بوتّا Botta أبحاثه إلى الأراضي العالية الغربية إلى أن وصل إلى مسافة أبعد من تلك التي وصل إليها فورسكال . Forskall كان هدف بول إميل بوتّا الأساسي يتمثل في صعود منحدر الكتف الكبيرة في الأراضي الغربية العالية والذي يتجه ناحية الغرب إلى جنوبي اليمن، مكوناً بذلك جبل صابور Sabor خلف مدينة تعز، ومعروف أن هذا الجبل يذيع صيته فيما يتصل بالحياة النباتية ، كما يشتهر ذلك الجبل أيضاً باستقلال مجتمعه الرعوي . كانت مسألة فتل فورسكال Forskall في الحصول على تصريح بزيارة هذا الجبل ، بمثابة خيبة الأمل الأخيرة التي منى بها ذلك الرجل .

جاء أعظم اكتشاف في نهاية المطاف . ففي مطلع العام ١٨٤٢ الميلادي ، قدم أحد الفرنسيين نفسه إلى فولجانس Fulgence فرسنل Fresnel في مدينة جده Jid

da، وصرح له بأنه هو لويس Louis أرنو Arnaud، الذي التحق بالخدمة في الجيش المصرى فترة من الزمن ، ولكنه فى الوقت الراهن وصل إلى سلطان (*) صنعاء Sana، وقام أرنو بتسليم القنصل المتعلم ضميمة من الملاحظات . تحدث فرسنل مع أرنو عن بعض الأشياء الحميرية ، ووعده أرنو بالعودة إلى صنعاء ، وإذا ما صلحت الأحوال فسوف يتجه شرقاً إلى العاصمة السبئية القديمة ، فى مأرب Marib، ثم يتطلق من مأرب إلى الحجر . El - Hejr وتنكر فى شخصية مبعوث من قبل محافظ جدة . ولم يسمع فرسنل أى شىء عن أرنو إلا فى العام التالى ، عندما وصلت إلى يديه مجموعة من النقوش الحميرية تقدر بحوالى خمسين نقشاً ، وفى نهاية المطاف أصيب أرنو Arnaud بنفسه بما يشبه العمى نتيجة إصابته بالرمد الصديدي .

كان لويس أرنو قد فصل نفسه عن الأتراك عندما وصل إلى صنعاء فى شهر يوليو من العام ١٨٤٢ الميلادى ، واستطاع الرجل بفضل صديق وطنى العثور على صحبة أمينة مع رجل من مأرب ، وواحد من البدو ، كان من عادتهما نقل الذرة والملح فيما بين العاصمة وشرقى البلاد . فى ذلك الوقت كان الجزء ، الواقع خلف الهضبة التى ترتفع فى اتجاه الشرق من وادى صنعاء ، مستقلاً من الناحية العملية عن القوة الحاكمة فى اليمن ولا يخضع إلا إلى أشراقه وشيوخه فقط ؛ وما يزال الحال على ما كان عليه . ومن ثم فإن مغامرة أرنو كانت تدور من حولها الشكوك ، ولذلك اتخذ أرنو كل الاحتياطات اللازمة حتى لا يعرف الناس أنه أوروبى . اكتشف إرنو أن الفوضى تدب على بعد حوالى عشرين ميلاً ، كما جرى توقيف قافلته الصغيرة ، فى أحيان كثيرة ، بواسطة البدو "المبتزين" ، وعبر الرجل الهضبة وهو يشعر بالخوف الشديد . وفى خربة Khariba جرى اكتشاف بعض الأبقاض السبئية ، ويعد أن نزلت الجماعة من المنحدر المتدرج إلى السهل الواسع العامر بالماء ، والذي يحتوى على مجارى مائية تجرى فى اتجاه الجنوب والشرق ، وصلت إلى سد مأرب الشهير . ذلك العمل الخرافى الذى أُنجزته الملكة بلقيس . فى هذه المنطقة عثر أرنو على الكثير الذى يمكن أن يعمله (*) إمام صنعاء . (المراجع) .

بين هذه النقوش الصخرية والمنحوتات التي رفض مرشده الببوى السماح له بدراستها ، بدافع من الغيرة أو الخوف على الذهب المدفون أو خوفه من الاتهام . وفي قرية مأرب ذاتها استقبل أرنو استقبالاً حسناً في بداية الأمر بواسطة الشريف ، واستمع إلى الكثير من الأشياء المهمة ؛ ومن بين تلك الأشياء ، حكاية رجل أبيض من حضر موت هو الذي كتب الأحجار قبل بضع سنين ثم اختفى على وجه السرعة مثلما جاء تماماً . ثم وصلت أرنو بعد ذلك حكاية عن رجل آخر من حضر موت نفسها لم يكن يعرف من العربية شيئاً غير الشهادة ، واستطاع أرنو أن يعرف بعد ذلك أن هذا الرجل هو فون Von فيردى Wrede . ولكن سرعان ما تزايد فضول الببوى وعداؤهم . هذا الغريب ، بالرغم من كونه مغربياً ، لم يكن يصلى أو يعرف الطرق الصحراوية ، وبالتالي لا بد أن يكون ، على حد ظنهم ، واحداً من الإنجليز الذين هم في عدن ، وأنه جاء للتجسس على البلاد . ولكن ذلك لم يسفر عن أى أضرار لأرنو في نهاية الأمر . وقام ولد شريف مأرب باطلاع أرنو على الموقع الأثرية في مأرب ، وعندما استعدت القافلة للعودة سمحوا له بالرحيل . وأجل أرنو الرحيل بعض الشيء حتى يقوم بنسخ النقوش التي في خريبه ، ثم عاد إلى صنعاء بسلام ، ولم يصب بأى مكروه على الطريق سوى احتقار وازدراء الببوى الخشنيين له .

نحن نرفض أن نحذو حذو البرشت Albrecht زهمى Zehme في الاعتراف بأرنو باعتباره واحداً من بين ستة من الرواد الكبار في استكشاف الجزيرة العربية ، والسبب في ذلك أن الاختراق الذي قام به لم يستمر سوى يومين فقط في المناطق المجهولة ، كما أن الرجل لم يلق بالا للاهتمامات الجغرافية التي كان أمامه متسع من الوقت لتطويرها والزيادة عليها . ومع ذلك ينبغي الإقرار هنا بأن الفرنسي عندما اندفع وحيداً في أرض ليس فيها حكومة مستقرة ، كما أنه هو نفسه لم يكن متفكراً أو تافهاً لمسيحيته ، لا بد من أن يكون معرضاً للأخطار والشروخ أكثر من أى رحال من الرحالة الأوروبيين الذين دخلوا الجزيرة العربية . يضاف إلى ذلك أن تصرفات الببوى الذين التقاهم ، وبالرغم من أن تهديدهم بالخطر جاء أقل مما كان ينتظره هو أو يتوقعه ، كان أمراً مقبولاً ومطابقاً عند رجل على درجة كبيرة من العصبية ، وجديدة على حياة

الصحراء . جاء تصرف البيدو على نحو يندر أن يصدر عنهم داخل نطاق حكومة مستقرة ، تجاه غريب لا يحظى بحماية قوية ، سلوك من قبيل ذلك السلوك الذي تعين على كل من سادلير ، وفيردى ، وهيرش ، ودوتى أن يتحملوا صدوره عن أولئك المتوحشين المتشككين ، وإذا كان أرنو يظهر نفسه مشغولاً فى روايته بذلك السلوك أكثر ممن جاء بعده إلى الإقليم نفسه ، وهو جوزيف Joseph هاليفى ، الذى لاقى الأمرين هو الآخر ، إلا أننا يجب أن لا يغيب عن بالنا أن أرنو كتب تقريره إلى فرسنل Fersnel بعد أن تعافى من مرضه الذى دام شهوراً عدة ، وبعد أن شفى من شبه العمى الذى أصاب عينيه .

(*) يرجع ذلك إلى عام ١٧٩٨ حين عقدت بريطانيا أولى معاهداتها مع سلطان مسقط. (المراجع) .

هوامش الفصل الخامس

- (١) ورد الاسم بهذا الهاء في نشره الجمعية الجغرافية الفرنسية . المجلد الثاني ص ٦-١ ولكن جومارد يكتب الاسم Chedufault، وآخرون يدوتون الاسم نفسه (زهمى Zehme Chedufeau) .
- (٢) سمع تاميسير (ص ١٢٢) أن مياه عسير تلك كانت تتساب في اتجاه الشمال الشرقى إلى بغداد - وأن تكون القصة مدعاة للسخرية ، إذا ما كانت تلك الوديان تصرف ما عا في وادى الرمة العظيم .

مراجع الفصل الخامس

- E. F. Jomard, in Appendix to F. Mengin, *Histoire Sommaire de Égypte* (Paris, 1839) ; Chedufau, in *Bull. Soc. Géogr.*, 2d série, 1839 ;
- M.O. Tamisier, *Voyage en Arabie* (Paris, 1840).
- C. G. Ehrenberg and W.F. Hemprich, *Naturgeschichtliche Reisen durch Nord- Afrika und West-Asien, etc.* (Berlin, 1828) . See also *Bombay Asiatic Soc.*, 1841, pp. 72, 129, 322, 390 .
- M. J. Wolff, *Missionary Journal* (London, 1838) ; C.Cruttenden, in *Journ R. Geog. Soc.*, 1838, p. 267; *Trans R. G. S. of Bombay*, i.p.39; E. Combes and M. O. Tamisier, *Voyage en Abyssinie et l' Arabie Heureuse* (Paris, 1851) ; P. E. Botta, *Relation d'un Voyage dans l'Yemen* (Paris 1841) ; L. Arnaud, in *Journal Asiatique*, 4me série, V. (Paris, 1845) .

الفصل السادس

الجنوب المجهول

بعد الاحتلال المصرى كان هناك حزام من الأراضى الشهيرة جرى توقيعه على الجزء الخالى من خرائط وسط الجزيرة العربية . كان الطرف الغربى من ذلك الحزام يملأ المسافة الواقعة ما بين خط طول سبعة وعشرين وخط طول ثلاثين ؛ أما من ناحية الشرق فقد انكمش ذلك الحزام إلى ما يعادل درجة واحدة . ومن بين المساحات الشاسعة التى كانت تمتد بلا استكشاف على جانبي ذلك الحزام الشبيه بالإسفين ، تلك المساحة التى كانت فى الناحية الجنوبية والتى تساوى مساحة نصف شبه الجزيرة العربية تقريباً . القسم الأكبر من تلك المساحة جرى تسجيله على أنه صحراء ، بواسطة الجغرافيين المسلمين وبواسطة الرواة الذين التقى بهم كل من نيبور وبركخاردت ؛ ولكن أجزاء من تلك المساحة ، اشتهرت وما زالت على إنها أماكن تقيم فيها مجتمعات مستقرة ، - والتي منها حضرموت ، على سبيل المثال ، التى اشتهرت بالتوابل منذ زمن بعيد ، ومنها أيضاً عمان ، أول مستعمرة أوروبية فى الجزيرة العربية (*) . يضاف إلى ذلك أن سواحل هذه المناطق لم تكن معروفة تماماً . وهذه هى سفينه البحث والمسح الهندية التى تحمل اسم بالينوروس Pallnurus ، قد أسفرت رحلاتها التى قامت بها فى البحر الأحمر تحت قيادة مورسبى Moresby ، وكارلس Carless ، وهينز Haines ، عن مخطط غربى لشبه الجزيرة العربية ، جرى رسمه بشئ من الدقة المنطوية على شئ ، طفيف جداً من التسامح ، كما قامت تلك السفينة أيضاً

(*) يرجع ذلك إلى عام ١٧٩٨ حين عقدت بريطانيا أولى معاهداتها مع سلطان مسقط. (المراجع) .

باستطلاع الساحل الجنوبي الشرقي ، وبالرغم من قيام النقيب هينز بتدوين بعض الملاحظات القيمة عن ذلك الساحل الجنوبي الشرقي ، والتي جرى نشرها في العام ١٨٢٩ الميلادي وفي العام ١٨٤٥ الميلادي أيضاً ، عن طريق الجمعية الجغرافية الملكية، والتي جرى بعد عشر سنوات دعمها وتأييدها بواسطة النقيب أوين Owen من السفينة "ليفن" Leven، وبالرغم من كل ذلك فإن خارطة الشاطئ في المنطقة من مسينه -Mise-na إلى راس Ras الحد el-Had بقيت على شكل مخطط ، كما أن خريطة ساحل عمان ذاتها ، بالرغم من مسحها في فترات متباعدة من العام ١٧٨٠ الميلادي ، اتضح أنها لم تكن مرسومة بطريقة دقيقة في منتصف القرن التالي .

كانت بعض أجزاء من عمان Oman في أيدي غربية ، كما سبق أن أوضحنا ، واستمر ذلك إلى منتصف القرن السابع عشر نون أن تكون على علم بالأرض التي جرى تحسينها تحسيناً معقولاً . وبعد جلاء البرتغاليين مباشرة قام ستروز Struys الهولندي بزيارة مسقط ، ووجدها مدينة مزدهرة ، وترك لنا رسماً مهماً لتلك المدينة ؛ ولكن عمان على امتداد قرن من الزمان ، وبعد الزيارة التي قام بها ستروز - لم يزرها أي أحد من الأوروبيين . وفي العام ١٧٦٥ الميلادي جاء نيبور . نيبور هذا لم يواصل مسيره نحو الداخل ، ولكنه خلال مقامه القصير في مدينة مسقط نجح في تحديد موقع هذه المدينة ، كما أجرى بعض التحريات عن تلك المنطقة . كانت المعلومات التي حصل عليها نيبور غامضة . فقد كانت أرض هذه البلدة عبارة عن جبال تمتد إلى أن تصل إلى البحر ، وكان فيها مجريان مائيان دائمين ، علاوة على وادي سيب Sib ووادي ماسوره . Massora في الداخل ، كانت هناك بلدة قوية اسمها الرستاق Rastak، وكان يعتمد عليها مكان داخلي قوي اسمه نزوى Nazwa، كما تعتمد عليها أيضاً المنطقة الساحلية من بركا Bokra إلى السيب Sib؛ وفي مكان ما من العلاقة غير المحددة بهذه الأماكن ، كانت هناك سلسلة جبلية مرتفعة ، اسمها الجبل الأخضر ، وهي غنية بالكروم وقصب السكر . هذه المعرفة الضئيلة إلى حد ما لم تتحسن تحسناً كبيراً بفضل الحملات التي أرسلتها شركة الهند الشرقية والتي كانت تقوم ببعض

العمليات العسكرية ضد قراصنة ياس Yass والجواسم (*) Jauasmi بعد العام ١٨٠٧ الميلادي ، هذه الحملات اخترقت مرتين في اتجاه الداخل من ناحية الجنوب لمعاوية رجال قبيلة ابو Abu علي (**) ، ونجحت تلك الحملات ، في نهاية المطاف ، في إخضاع الجميع للسلام البريطاني Pax Britannica بمقتضى الهدنة (***) التي أبرمت في العام ١٨٢٠ الميلادي . ولم تجر الاستفادة أيضا من الكتاب الذي وضعه فنسينزو Vincenzo موريزي Maurizi ، الذي انتحل اسم الشيخ منصور ، وعمل جراحاً وقائداً بحرياً مع السيد Sayyid سعيد إمام مسقط ، لمدة ست سنوات وذلك قبل العام ١٨١٢ الميلادي . يضاف إلى ذلك أن رسائل الشيخ منصور التكميلية التي وعد بنشرها لم تظهر إلى حيز الوجود مطلقاً ، - والذي يدعو إلى الرثاء هو أن موريزي ، أو بالأحرى الشيخ منصور ، لم يصل إلى مسافة أبعد من مدينة الرستاق .

كانت لشركة الهند الشرقية أسباب واضحة تماماً تدعوها إلى التعرف تعرفاً كاملاً على منطقة ترتبط ارتباطاً وثيقاً بالمصالح المهمة لهذه الشركة في الخليج الفارسي ؛ وكانت سلطات شركة الهند الشرقية معنية أصلاً باختبار وقياس السلطات الفعالة التي يمارسها حاكم مسقط على المنطقة الداخلية في عمان ، وبخاصة أن حاكم مسقط ربط مصيره بمصير سكان الداخل ووقفاً سوياً في مواجهة المتنافسين الهولنديين والفرنسيين اعتباراً من العام ١٧٩٨ الميلادي وجرى إنقاذهم من الوهابي في العام ١٨٠٩ الميلادي . وبناء عليه ، وتأسيساً على مهمة محددة من قبل شركة

(*) هناك خلاف حول ما تشير إليه المصادر البريطانية (بالقرصنة) ، بينما يرى المؤرخون العرب أن العمليات البحرية التي كان يقوم بها القواسم وغيرهم من قبائل الساحل العماني ضد الملاحة البريطانية باعتبارها نوعاً من أنواع الجهاد الديني والدفاع عن مياههم (المراجع) .

(**) قبيلة اليوطلى تسكن منطقة جعلان واعتنقت التعاليم السلفية وكانت تسبب متاعب كبيرة للملاحة البريطانية في الخليج (المراجع) .

(***) الأصح للمعاهدة العامة التي أبرمتها بريطانيا مع شيوخ الساحل الجنوبي للخليج في عام ١٨٢٠ ، وكان من نتيجة تلك المعاهدة تجزئة المنطقة إلى العديد من المشيخات التي خضعت لتنفيذ البريطاني (المراجع) .

الهند الشرقية ، قام فى أواخر العام ١٨٢٥ الميلادى ، الملازم البحرى جيمس James ولستد Wellsted ، وهو من طاقم سفينة الأبحاث الهندية بالينوروس Palinurus ، بالنزول إلى مسقط ، عن طريق مركب صغير من بومباى ، وألتمس من إمام مسقط التصريح له بزيارة المناطق الداخلية من أراضيه . كان ولستد ، قبل ذلك بزمن طويل ، مشغولاً بمسح السواحل الغربية والسواحل الجنوبية من شبة الجزيرة العربية ، وكان قد سبق له استكشاف سوقطرة ، وفى ربيع العام نفسه ، قام ولستد بصحبة الملازم كرتندن ، برحلة مغامرات قصيرة بدأها من بالحاف Ba'l-haf ، وكانت تلك أول مغامرة يقوم بها أودوى داخل المنطقة الجنوبية ؛ وقد أسفرت تلك المغامرة القصيرة عن اكتشاف الأنقاض الشهيرة فى نقب Nakab الحجر . AL-Hajar وهنا أستوقدت شائعات وديان حضرموت المخبئة ، التى سمع عنها ولستد خيال الرجل ، وعندما فشل فى التغلب على المعارضه الوطنية على الساحل الجنوبى ، طلب إذنًا من حكومة الهند بالالتحاق بحملة عسير فى العام ١٨٢٥ ، وأن يكتشف طريقاً مؤدياً إلى حضرموت عن طريق البر . ولكن عندما راجت أنباء الهزيمة التى لحقت بالمصريين فى ربيع ذلك العام ، بدأ يفكر من جديد مسألة عمان وحاكمها الصديق ، ثم ذهب إلى مسقط بدلا من الالتحاق بحملة عسير ؛ ذهب الرجل إلى مسقط على أمل تحقيق هدفه المبتغى من الجانب الشرقى أو الجانب الشمالى الشرقى . وهنا ، ونظراً لتطلع إمام مسقط إلى رسم صورة طيبة لنفسه فى أعين حكومة الهند ، ونظراً لأن الإمام كان يعرف ، وبلا أدنى شك ، أن مصير مشروع ولستد Wellsted سوف يتحدد فى الداخل بسلطة أخرى غير سلطته هو ، فقد عرض الإمام تقديم التسهيلات ، طالما كان الرجل الإنجليزى داخل نطاق الأراضى الخاضعة لنفوذ الإمام .

من هنا ، قام ولستد باستكشاف عمان فى ظل ظروف مناسبة ومواتية وبدون أية مخاطر إلى حد أن الرجل حاول دخول أراضى الشمال ، التى كان المذهب الوهابى فيها أكثر انتشاراً وذيوعاً . فى البداية استقل ولستد Wellsted السفينة إلى صور Sur وهناك زار الطرف الجنوبى الغربى القصى من عمان ، - وهو عبارة عن أرض هزيلة عديمة الملايح والسماط ، تقع على حافة الصحراء الجنوبية المركزية الكبيرة ،

التي كانت وقتئذ في أيدي البدو أكثر منها في أيدي الإمام . ولما كان بنو البوعلى هم وبدو البوحسن ، الذين اعتنقوا الوهابية ، قد سبق الهجوم عليهم منذ مدة لا تزيد على نصف جيل من الزمان ، بواسطة الحملات البريطانية التي قام بها الجنود الهنود Se-poy لمصلحة الإمام ، فقد وجد ولستد أنه ليس من الحكمة في شيء القيام بجولة من هذا القبيل ؛ ولكن البقية الباقية من القبائل بعد المذبحة التي أقامها السير لا يونيل Lionel سميث Smith لشجعانهم جعلتهم يتعلمون الدرس ، وراحوا يتطلعون إلى استرضاء بريطانيا ورضائها عنهم . ولذلك استقبلوا ولستد استقبالاً حافلاً ، ورافقه في رحلة استمرت يومين في اتجاه الشرق إلى المنحدر، الذي التقى فيه بعشائر الجنبه (*) (Jeneba الجائلة ، التي تعيش في البقع التي لا تصلح للسكنى والإقامة ، في الساحل الجنوبي وتقع في أقصى الغرب عند بلدة المهرة Mahra ، ونصفهم من الرعاة والنصف الثاني من صيادي الأسماك ، وكلهم يعملون بالقرصنة في ظل الظروف المناسبة .

عشائر الجنبه Jeneba هذه عرضت اصطحاب الغريب والمضي به قدماً إذا ما كان يرغب في ذلك ، ويصلون به إلى حدودهم الغربية ؛ ولكن ولستد كان قد عقد العزم والنية على نجد ، ولذلك عاد الرجل إلى مخيم مضيفيه ، ثم اتجه صوب الشمال الغربي في اتجاه أعالي وادي البيضا Betha ، إلى الجبال الوسطى ، وانداهش الرجل أيما اندهاش للخصوبة الاصطناعية التي كانت عليها الواحات المنتشرة هنا وهناك . وقد انداهش ولستد للطريقة التي يجرى بها الحصول على الماء باعتبار أن هذه الطريقة صينية أكثر منها عربية" :-

"رأيت [أعمدة Shafts] عدة جرى حفرها إلى عمق أربعين قدماً . ويجرى من رأس النافورة هذه حفر قناة مجوفة ، وتنحدر انحداراً خفيفاً في الاتجاه المطلوب ، مع ترك فتحات على بعد مسافات متساوية ، لكي تسمح بمرور الضوء والهواء لأولئك الذين يرسلون من حين لآخر لتنظيف وتطهير هذه القناة . وبهذه الطريقة يمكن نقل الماء عبر مسافة تصل إلى ستة أو ثمانية أميال" .

(*) تشكل عشائر الجنبه قبيلة شخمة من حيث العدد بعضهم يستقر في إقليم جعلان وبعضهم الآخر في وسط عمان . وتتخذ القبيلة من ميناء صور مركزاً رئيسياً لها (المراجع) .

لا بد أن تكون عُمان قد تعلمت من بلاد فارس ، التي كانت لها علاقات حميمة معها ، بعد أن غزاها أنوشروان Nushirvan ، أسرار هذه الهندسة الدقيقة . ونحن نشك في أن أهل الجزيرة العربية كانوا يعرفون تلك الهندسة منذ زمن بعيد ، أو بالأحرى منذ القدم . والسبب في ذلك أنه إذا كانت واحات عمان الخفيضة على هذا القدر من الرواج ، وهذا نقلا عن ولستد ومايلز Miles اللذان شاهدا ذلك مشاهدة العيان ، فذلك يعنى أن اليمن يصعب أن يكون هو الإقليم الخصيب الوحيد من أقاليم الجزيرة العربية . يضاف إلى ذلك أن المستوطنات الأكبر من ذلك في الأقليم كانت حضرية تماماً .

ورد في عبرى :- Ibra

" لتحاشى الرطوبة ، وللإمساك بشعاع من أشعة الشمس من حين لآخر فوق الأشجار ، فإن [المنازل] تكون عالية جداً كالعادة ، وهناك سور منخفض يحيط بالجزء العلوى من المنزل على شكل برج ؛ ويجرى تركيب البنادق على بعض المنازل الكبيرة . والنوافذ والأبواب لها عقود إسلامية ، وكل جزء من المبنى مزين بحليات من الجبس ، بعضها يعبر عن نوق طيب . الأبواب أيضاً مغلقة بالنحاس الأصفر ، ولها حلقات وزينات ضخمة أخرى مصنوعة من المعدن نفسه .

فى سمد Samed فوجئ ولستد برجل إنجليزي آخر اسمه الملازم هوايت لوك Whitelock ، الذى وصل عن طريق الجزء الوعر من البلاد والواقع غربى مسقط مباشرة، ويحتمل أن يكون هوايت لوك قد جاء عن طريق وادى سمايل Semail ؛ وبصحبة هذا الرجل تحول ولستد ناحية الشرق ليسير محاذياً للقاعدة الجنوبية للجبال العالية ، التى تعرف حالياً باسم سلسلة جبال عمان الرئيسية ، أو إن شئت فقل الجبل الأخضر . وشاهد الرحالان بشيء من الإعجاب الجنة التى وجدت بفعل عملية الصرف :-

"قلنا : أهذه هى جزيرة العرب ، أهذا هو البلد الذى رأيناه على شكل صحراء ؟ حقول خضراء ، من حقول الحبوب ، وقصب السكر ، تمتد لأميال عدة ، موجودة أمامنا مجارى مائية ، تنساب فى كل الاتجاهات ، وتتقاطع مع الطريق الذى نسير عليه ؛

ومنظر الفلاحين السعداء القانعين يساعد تماماً على تكملة تلك الصورة المبتسمة . كان الجو صافياً بشكل مفرح ونقى .

(٢١ ديسمبر)

هذا الإقليم فيه مستنقع أيضاً ، كما أن النباتات التي تصنع الثروة الحديثة في مصر ، والمتمثلة في شجرة القطن وقصب السكر تنمو هنا بكثرة ووفرة . وبعد أن وصل الرجلان إلى نزوة التي سمع عنها نيبور والتي أصبحت الآن أكبر المعامل الجبلية في عمان قام الرجلان برحلة دائرية في الجزء العامر بالتلال الرملية ، ووجدوا السلاسل الجبلية جرداء وباردة ، ولكن الوديان كانت خصبة جداً ومزروعة جيداً بالكروم واللوز . وتأكد ولستد أن هذه السلسلة من الجبال "الجرانيتية" (التي لها أعراف طباشيرية) تمتد مسافة حوالي ثلاثين ميلاً من الشرق إلى الغرب ، ويصل عرضها الأقصى إلى حوالي أربعة عشر ميلاً ، كما توجد بها منحدرات شديدة في الشمال والجنوب . ومن ملاحظة نقطة الغليان في شيريزي Shiraizi ، استطاع ولستد أن يحسب متوسط ارتفاع القمة ويقدره بحوالي سبعة آلاف قدم ، وهذا يقل كثيراً جداً عن العلامة الحقيقية ، وسكان هذه المنطقة (بنى ريام) كانوا قليلين جداً ، ووثنيين ومستقلين . واقع الأمر ، أن ولستد وجد في كل أنحاء عمان الداخلية ، أن الإمام لا يمارس سوى سلطة اسمية فقط ، ولا يتحكم في النقود أو الرجال .

وبعد أن وصلا إلى نزوى اقترق الرجلان . فقد عاد هوايت لوك إلى مسقط ، في حين قام ولستد برحلة في اتجاه الشرق إلى حافة الصحراء الكبرى الرئيسية . ولم يدخل ولستد تلك الصحراء مطلقاً ، لا هو ولا أى أحد آخر من هذا الجانب من البلاد . وبعد ذلك بشهرين قام ولستد باستكشاف أكبر :

أتيتحت لى وأنا فوق قمة الجبل الأخضر الفرصة خلال يوم من الأيام التي تكون السماء فيها صافية ، لرؤية الصحراء الواقعة في جنوب غربى عمان . تلال شاسعة من الرمال السائبة ، التي لا يجرق البدو الأشداء على المغامرة بالدخول فيها ، وهذه التلال

تمتد على مدد الشوف . فى هذه المنطقة السهلية الشاسعة لا يبرز حتى ولو تل واحد ، أو حتى مجرد تغيير فى اللون حتى يمكن أن يكسر من حدة رتابة المنظر وقحوته .

حدث الحمى بشكل مفاجئ ؛ وعندما أصبح ولستد قادراً على الحركة ، شرع فى العودة إلى مسقط عوداً بطيئاً بسبب المرض . كان طريقه يمر من جديد خلال الجبل الأخضر ، وكان يمر فى وديان وعرة شديدة الإنحدار ، تسقى من التصريفات المتجهه ناحية الشرق . وعثر ولستد على مجرى مائى عرضه حوالى عشرين قدماً فى وادى "خير" Kher (أو بالأحرى وادى سمايل Semail) ، بل إن ذلك المجرى المائى كان ينساب أيضاً فى البحر ؛ وهذا المجرى المائى ، أو أى مجرى آخر شبيه به ، لابد وأن يكون هو ذلك النهر الذى أشار إليه بطليموس ، على أنه مسحوب من "نوافير عمان" وعلى ساحل السيب Sib، عرف ولستد أن فرصة وصوله إلى نجد أصبحت بعيدة المنال نظراً لوجود تحرش وهابى وشيك بشمالى عمان . كانت صحوة قوة وسط الجزيرة العربية قد بدأت بقيادة الأمير فيصل ، وبالرغم من وجود المصريين ، فإن الرزيان Raz-zias كانوا ينتشرون فى كل الأنحاء . وتقرر أن يقوم الوهابيون مع مجيء الخريف باكتساح المنطقة الموجودة خلف الجبل الأخضر ، بما فى ذلك الوصول أيضاً إلى البحر الهندى . لم يفقد ولستد الأمل ، وبعد أن انضم إليه 'هوايت لوك' من جديد ، سار الرجلان فى أواخر شهر فبراير فى اتجاه الشمال الغربى خلال بيارات النخيل الطويلة الموجودة على ساحل الباطنة . Batina وعند السوق Sueik تحول الرجل ناحية الداخل، وسرعان ما عاد إلى منطقة التلال من جديد ، تلك التلال المرتفعة بنية اللون فوق مستوى الوديان الخضراء . كان الخوف من فوضى الوهابيين يتزايد مع تقدم الجماعة. حظيت رسائل الإمام بشيء من الاحترام الذى لم يدم طويلاً ؛ ولكن فى عبّرىibra، التى كانت ما تزال تبعد حوالى خمسين ميلاً عن مستوطنة الحدود البريى Bi-reima، تقابل الرجل مع الوهابيين ، - "رجال كانوا" صغار الأجسام بشكل عام ، ولا يلبسون أى شيء غير إزار يلفه الواحد منهم حول وسطه . كانت بشرتهم شديدة الاسمرار ، وكانت شعورهم طويلة" . كان الاستقبال الذى لقيته الجماعة من أولئك المتزمتين على نحو أصبحت معه العودة أمراً محتوماً ؛ وجرى تنفيذ ذلك بشيء من

الصعوبة ، وعرف ولستد من خلال سلوك وتصرفات القرويين المتغيرة على طول الطريق حقيقة مقولة الرحالين القدامى "عد من مسار آخر فى الأراضى التى تدور من حولها الشكوك".

النظرة الخاطفة التى ألقاها ولستد على الباطنة ، موطن الفلاحين الأثرياء الذين يصدرون النيلة ، والسكر والتمر ، أصابت الرجل بالدهشة والغرابة . يقول ولستد : أنا أتساءل ما إذا كان هذا [الساحل] هو أكثر سواحل العالم ازدحاماً بالسكان . بعد أن زار ولستد صحار أرسل رسالة إلى الرئيس الوهابى فى اليريمى ، وبينما كان ينتظر الرد على تلك الرسالة فى شनावى Shinas ، أشغل الرجل نفسه بجمع المعلومات عن منطقة راس Ras الجبل el-Jabal الجبلية التى تنتهى عند راس Cape مسندم Mu-sandam . وعندما لم يصل ولستد رداً على رسالته (نظراً لأن الوهابيين كانوا قد شرعوا فى غزو جنوبي عمان) ، شق هوائت لوك طريقاً عبر البلاد إلى الشارقة (الشارقة) Sharja ، فى حين استقل ولستد السفينة إلى ساحل مكران Makran والهند .

بذلك يكون أول استكشاف علمى لعمان قد وصل إلى نهايته . الفضل الأكبر فى ذلك يمكن أن يرد إلى ولستد الذى يمكن مقارنته من ناحية أو ناحيتين بكارستن Car-sten نيبور . فقد أبلى ولستد بلاءً حسناً فى إمدادنا بالمعلومات عن واحدة من المناطق الثرية فى الجزيرة العربية ، مثلما فعل الدانمركى (نيبور) مع المنطقة الثرية الأخرى . يزداد على ذلك ، أن ولستد شأنه شأن نيبور لم يعبر منطقة كبيرة ولم يقم برحلة ملبئة بالمغامرة والأخطار ؛ ولكن الرجل (ولستد) استكشف المنطقة التى زارها استكشافاً تاماً كما جمع معلومات عن المنطقة المحيطة بها أو المجاورة لها . على كل حال ، ينبغى أن لا نفترض أن قوى ولستد كانت كلها ، أو من نواحي كثيرة فى أضعف الأحوال ، مساوية لقوى وقدرات نيبور . لم يكن صاحب رؤية واسعة ومميزة مثل نيبور ، ولم تكن لديه أيضاً القدرة نفسها فى الحكم على الأشياء ، أو القدرة على الوصف التى كان يتمتع بها نيبور . وليته كان مزوداً تزويداً حسناً بالآلات ، وليته كان على معرفة طيبة

بالجزيرة العربية وبالعرب ، كما أن هينز Haines يصرح بأن ولستد لم يكن مساحاً ضعيفاً ، كما يقول بادجر Badger أيضاً إن معرفه الرجل للعامة العربية كانت صغيرة جداً . هذه الحقائق كلها ، بذل ولستد جهده ، من باب الطموح إلى الشهرة والمجد ، من أجل إخفائها عن قرائه . وفى مجال البحث عن العموميات بلغ ولستد من التشكك حداً جعله لا ينسب للآخرين فضلهم . وفى هذا الصدد نجد أن النقيب هينز يدين ولستد إدانته شديدة ويلهجة شديدة على تعظيمه على شهرة زملائه الذين كانوا معه على ظهر السفينة الهندية "بالينوروس" Palinurus - وهذا الاتهام يستطيع القارئ التحقق منه ، على سبيل المثال ، من روايات ولستد نفسه عن المعاملات الديبلوماسية مع سلاطين قشون Kishin ولحج Lahej . وفى هذه الاتصالات والمعاملات ، لم يلعب ولستد سوى دور ثانوى ، ومع ذلك لم يشر ولستد إلى دور الضباط ، رؤسائه ، فى تلك المعاملات . وهنا نجد أن رواية النقيب هينز نفسه عن الساحل الجنوبي أفضل بكثير من الرواية التى جاء بها مرعوسه ولستد ، وفيما يتعلق باستكشاف جزيرة سوقطرة ، واستكشاف الآثار القديمة ، على ساحل عمان ، أضاع ولستد حق كل من كرتندن Cruttenden ، وكارتر Carter ، وهلتون Hulton بأن سارع ، من باب الأنانية ، إلى نشر الرواية قبل الأوان المطلوب .

لكن فيما يتعلق بالعمل الذى جرى فى عمان ، وإذا ما تعين أن ننسب الفضل إلى أهله من غير هوايت لوك ، فإن ثنائنا يجب أن ينصب على ولستد نفسه . فقد صمدت خريطته وملاحظاته وتحملت اختبارات الزمن ، ولم يتفوق عليهما أحد إلى يومنا هذا . وهذا هو إيلى Eloy ومايلز Miles سارا فى الطريق نفسه الذى سلكه ولستد وأضافا إلى المعلومات التى أعطانا إيما ، ولكنهما لم ينقصا شيئاً مما جاء به ولستد ؛ وفيما يتعلق بالأماكن التى عجز ولستد أو أخفق فى اختراقها نجد أن من جاؤا بعده لم يحققوا أى نجاح فيها . وبالرغم من وصول مايلز Miles إلى البريمى من ناحية الشمال فى العام ١٨٧٦ الميلادى ، فإن أحداً لم يصل إلى جنوب البريمى ، أو بالأحرى لم يستطع زيارة عبرى Ibrى مرة ثانية قبل العام ١٩٠٢ ، وهذه هى أبعد نقطة وصل إليها ولستد فى اتجاه الظاهرة Dahira ؛ وإلى يومنا هذا فإن الهدف الذى كان يطمح

إليه واستد ، وهو المرور عن طريق البر من عمان إلى نجد ، لم يتحقق على أيدي أى مستكشف من المستكشفين الذين جاؤا بعد ذلك .

سبق أن قلنا : إن حضرموت كانت مطمحاً من مطامح واستد اليابكرة . هذا الإقليم الجنوبي الرئيسى آثار فضول الكثيرين . وهذا نيبور درس الطابع العام لذلك الإقليم دراسة غامضة ولكن صحيحة ، - عرف نيبور أن هذا الإقليم مقسم إلى أراضى صحراوية عالية ، ووديان خصبة عميقة ؛ كما تعرف نيبور أيضاً المجتمع الخاص بذلك الإقليم ، ولكنه على درجة عالية من التحضر ؛ ووقف نيبور أيضاً على ثراء وازدهار المستوطنات الرئيسية فى ذلك الإقليم ، والتي بقيت بالرغم من التدهور الذى طرأ على تجارة التوابل ؛ كما وقف نيبور أيضاً على التباين فى كلام كل من العرق الذى يسكن المنطقة الساحلية وأولئك الذين يعيشون فى الداخل . وقيل لنيبور إن أكبر البلدان هى بلدة دوعن Doan ، أما أقوى البلدان فهى بلدة شيبام Shibam وفيما يتعلق بالطريق المؤدى إلى حضرموت قادماً من اليمن ، قيل لنيبور : إن ذلك الطريق لا يمر بأية قرية من القرى بعد أن يتجاوز منطقة الجوف ، وأن أية قافلة يتعين عليها أن تقطع المسافة من صنعاء إلى دوعن فى خمسة وعشرين يوماً .

أقر نيبور واعترف بأن هناك الكثير والكثير الذى يجب أن يعرفه ؛ ولكن انقضى وقت طويل قبل حدوث هذه الزيادة الكبيرة . وهذا هو فرسنل Fersnel استطاع فى العام ١٨٢٨ ، وعن طريق التحريات التى قام بها فى جدة ، تصحيح بعض معلومات الدانمركى (نيبور) عن دوعن ، ودوعن هى بطبيعة الحال منطقة وليست بلدة ، وروى الرجل بدقة كبيرة المسيرات التى قامت من المستوطنات الرئيسية إلى الساحل ، وهو أيضاً الذى لفت انتباه أوربا إلى عجائب الطبيعة فى بير Bir برهوت Borhut ، التى ورد منها تقرير عن وجود بعض المنتجات البركانية .

حضرموت معروفة من قديم الأزل بأنها مقر ومستقر لواحد من الشعوب الأربعة الرئيسية فى شبه الجزيرة ، وكانت تلك الشعوب معروفة للإغريق ، كما يذيع صيت حضرموت أيضاً بسبب منتجاتها العطرية ؛ ولما كانت حضرموت ما تزال تحتفظ

باسمها القديم ، فقد كان الناس يتطلعون إلى احتفاظها أيضاً بأشياء قديمة أخرى ؛ وكانوا يرون أيضاً أن استكشاف حضرموت سوف يحل ألغاز تاريخ الجزيرة العربية القديم ، وذلك اعتباراً من حقبة "أوفير" (*) Ophir وما بعدها . ولكن توصية نيبور للمستكشفين باستكشاف حضرموت لم تؤت ثمارها طوال خمسة وسبعين عاماً ؛ ولم يحدث ذلك الاستكشاف إلا عندما قامت السفينة الهندية بالينوروس Palinurus بجولة ، قامت خلالها بمسح واستكشاف الساحل الجنوبي الغربي فى العام ١٨٢٤ ، وهنا فقط بدأت المحاولات الأوروبية للاندفاع نحو الداخل . ونحن بدورنا سبق أن أشرنا إلى المغامرة الرائدة التى قام بها ولستد وكروتندن فى شهر أبريل من العام ١٨٢٥ الميلادى ، ووصلا خلالها إلى حدود اليمن . ثم سار الرجلان بصحبة المرشدين البدو من قبيلة الواحدى Wahadi ، واخترقا مسافة خمسين ميلاً فى اتجاه الشمال بدءاً من الشاطىء . كان الطريق الذى سلكه هذان الرجلان يمر خلال واد طويل ، غنى بالواحات وتتخلله بعض المستوطنات . وبالرغم من معرفة هذين الإنجليزيين لذلك الوادى ، وبالرغم أيضاً من انعدام إرشاد أى أحد لهما ، فقد تمكنا من الوصول بسلام إلى هدفهما . واكتشف الرجلان (ولستد وكروتندن) أن نقب الحجر رائعة مثلما جاء فى التقرير . رأى الرجلان جدراناً من الرخام رمادى اللون ، وجيدة البناء ويتراوح ارتفاعها بين ثلاثين وأربعين قدماً ؛ ورأى الرجلان أيضاً أبراجاً مربعة الشكل تحرس البوابات ، كما رأى الرجلان أيضاً لوحة معلومات مدون عليها بعض الأحرف ، وكان طول تلك اللوحة ثمانية بوصات ، كما شاهدا أيضاً معبداً بيضاوى الشكل غارقاً فى انقراض سقفه ، وجاءت رؤية ذلك المعبد على سبيل المكافأة لهذين الرجلين على الصعاب التى تحملها . ثم عادت الجماعة إلى السفينة بسلام ، وهنا يتعين التثاء على الظروف التى حالت بينهم وبين الوقوع فى كمين من الكمائن التى ينصبها لصوص الديابى Diyabi .

نقش نقب الحجر ، هو ونقشين آخرين^(١) جرى العثور عليهما بواسطة ضباط السفينة بالينوروس ، فى العام السابق على صخور حصن Hisn جوراب Gorab بالقرب من المكلا Makalla ؛ وهذه النقوش زودت أوروبا بدليها الأولى الحاسم على التسجيلات الحميرية المتخلفة عن أيام حضارة الجزيرة العربية العظيمة . كان نيبور قد سمع عن

أكثر من نص من تلك النصوص فى تلال هذه البلاد ، ومن الواضح أيضاً أن نيبور عُرِضت عليه نسخة حقيقية من تلك النصوص فى بلدة المخا Mokha فى العام ١٧٦٤ الميلادى ، ولكن مرض نيبور هو الذى جعله ينظر إلى ذلك النص باعتباره من الكتابة المسماية ، وبذلك يكون نيبور قد ترك للجيل التالى شهرة اكتشاف مجموعة من النقوش ، التى يصل تعدادها الآن إلى آلاف عدة ، ولها قيمة تاريخية هائلة لم يكن للدراسات الحميرية تأثير بالغ الأهمية على معرفتنا للجزيرة العربية القديمة فقط وإنما على معرفتنا الحديثة أيضاً لهذه الجزيرة . العلم الحالى الذى ليس له أرض ، اللهم باستثناء آسيا الصغرى ، مدين بالكثير لأولئك المستكشفين الذين استلهموا فضولهم من الماضى . هذا يعنى أن ضباط سفينة الأبحاث والاستطلاع بالينوروس Palinurus هم الذين جاؤا قبل فردى Wrede، وقبل أرنو Arnaud، وقبل هاليقى Halevy، وقبل دوتى Doughty، وقبل هيوبر Huber، وإيوتنج، وجلاسر Glaser وهيرش Hirsch، وقبل بنت Bent، تلك هى الأسماء التى ترتبط بالعنصر الرومانسى فى تاريخ استكشاف الجزيرة العربية .

على كل حال ، هذا لا يعنى أن ولستد صدرت إليه أوامر بالسير قدما فى استكشافه . وبالرغم من شدة رغبه ولعه بالاختراق فى اتجاه وسط أرض سبأ خلف اليمن ، أو فى اتجاه أرض البخور فى حضرموت ، فإنه فشل ، كما سبق أن أوضحنا فى تجاوز الحواجز التى من صنع الطبيعة والحواجز التى من صنع الإنسان . يضاف إلى ذلك أن رؤساء كلا من المكلا Makalla والشجر كانوا يرفضون كل الطلبات التى كانت تقدم من أجل السماح بالمزيد من التوغل فى داخل البلاد ، الأمر الذى اضطر ولستد إلى تدوين الملاحظات عن طريق السماع . وفى تلك الملاحظات السماعية ركز ولستد على أهمية وادٍ واحد رئيسى فى الداخل ، أطلق عليه اسم حضرموت ، كما ركز أيضا على بلدة تريم Terim، التى كانت أكثر البلدان ازدهاماً بالسكان .

مناطق حضرموت المستقرة التى تنفرد بالخصوبة والاكتفاء الذاتى ، موقعها الجغرافى يسمح لها بالاتصال ببعضها البعض ، كما يسمح لها أيضاً بالانعزال عن

بقية شبه الجزيرة العربية ؛ هذا في الوقت الذي تكون فيه هذه المناطق قريبة من الموانئ التي هي على اتصال دائم بكل من الهند وإفريقيا الشرق - أوسطية ، والوادي الخصيب الرئيسي في الإقليم ، والذي يحمل صرف المنحدر الجنوبي الشرقي من الأراضي العالية في جنوب غرب الجزيرة العربية ، يقع بطول مسافة طويلة (تقدر بحوالي خمسمائة ميل) ويمتد موازياً للساحل ، ولكنه تحجبه هضبة صحراوية عالية . يزداد على ذلك أن مسألة استيعاب مياه ذلك الوادي في رى هذا المنخفض الطويل ، هي التي تجعل المائة ميل الأخيرة من الوادي صحراء ، وتبعد منطقة الواحات عن الاتصال المباشر بالبحر . في الناحية الشمالية تمتد بلا انقطاع سلسلة من الكثبان الرملية الجرداء المرعية التي يطلقون عليها في الجزيرة العربية (الأحقاف) Ah?af؛ وهذه الأحقاف ، على حد علمنا ، لم يجرؤ أحد على عبورها ؛ وفي الناحية الشرقية توجد صحراء المهرة Mahra وهي أكثر تماسكا من الأحقاف ولكنها ليست أقل ماء أمن الأحقاف . وفي الغرب ، هنا ممر ، ويبدو أن هذا الممر (وهذا بسبب عدم استكشاف الطرق) ، يمتد عبر منحدر ضيق يؤدي إلى الأراضي الداخلية في اليمن ، ولكن تلك الأراضي الداخلية تصحرت إلى حد بعيد بعد إنهيار السودان السبئية ؛ كما أن هذه الأرض الداخلية لا يسهل الوصول إليها من اليمن ، نظراً لوجود الحزام الجبلي القاحل والمرتفع والذي يشكل مستجمع مياه أمطار البحر الأحمر .

من هنا فإن سكان وادي حضرموت هم وسكان الوديان الفرعية التابعة له سنحت الفرص لهم بأن تكون لهم خصوصية خاصة بهم . هؤلاء السكان اتصاليهم بالمجتمعات الإسلامية خارج الجزيرة العربية أكثر منها بالمجتمعات الإسلامية الداخلية ، والروح الدينية لسكان وادي حضرموت هو والوديان التابعة له هي روح التشدد ، التي لا تنتشر في المناطق الجنوبية الأخرى ، مثل اليمن وعمان ، هذا الوادي يزعم بأنه المستودع أو النبع الحقيقي للتقاليد النبوية الحقيقية ، وأهل هذا الوادي يطلقون عليه اسم بلد Batad الدين ad-Din ، وهو يكن احتراماً كبيراً للخليفة الحالي . خصوصية أرض وادي حضرموت هي التي تجعل فلاحيه مكتفين ذاتياً ، ويفارون غيرة الرجال الذين يعملون للخسارة ألف حساب وحساب ؛ وإذا كانت علاقات سكان وادي

حضر موت مع إفريقيا أسفرت عن ثروة غير معتادة من العبيد ، فإن علاقاتهم بالهند ، عززت حضارتهم المادية تعزيزاً كبيراً ، ومكنتهم في ذات الوقت من معرفة طبيعة الحكم الأروبي معرفه تامة ، كما كانوا يعرفون تماماً الخطورة المترتبة على السماح بدخول عرق يعارض الرق والعبودية . في وجود هذا المجتمع المتحضر ، والذي يحظى بدرجة عالية من التجانس والخصوصية ، نجد أن شيوخ بلدان الساحل فيما بين خطى طول ست وأربعين درجة واثنين وخمسين درجة يرتبطون ببعضهم البعض ارتباطاً وثيقاً ، وفي سبيل مصلحة ذلك الوادى نجح أولئك الشيوخ منذ زمن بعيد في قفل الطرق المؤدية إلى داخل الوادى في وجه الأروبيين ، بل وفي وجه الأجانب جميعهم . وفيما يتصل بالحقبة الزمنية التي نحن بصيدها هنا نجد أن اقتراح سفينة الأبحاث بالينوروس Palinurus من شواطئهم وسواحلهم أثارت غيرتهم وغضبهم ، بل إن احتلال عدن هو الذى زاد الطين بله ، وبخاصة أن ذلك الاحتلال جعلهم يستشعرون على وجه السرعة بداية ذلك الاحتواء الكافر Kafir ، والذي سبق أن غلب الهند على أمرها .

على كل حال ، ويعد عشر سنين من الفشل الذى منى به ولستد ، أمكن تضليل حذر واحتراس سكان وادى حضر موت . وهذا هو أدولف Adolph فون Von فيردى Wrede ، أحد الباحثين عن الثروة ، وسليل أسرة بفارية طيبة ، ويقال إنه كان يخدم ضمن قوات الملك أوتو Otho ، فى اليونان ، ويقال أيضاً إنه أقام فترة طويلة فى مصر ، هذا الرجل (أدولف) قرر اختبار صدق كلام ولستد الذى مفاده أن الإنسان يستطيع دخول حضر موت متتكرراً فى شخصية واحد من المسلمين . وسعيًا إلى الخطوة المحلية ، وسعيًا أيضاً إلى أن يكون لرحلته دافع واضح ، أطلق أدولف فون فيردى على نفسه اسم حاج ، وانتحل شخصية حاج يود الذهاب إلى قبر سيدنا هود ، المعروف بأنه يقع فى حضر موت . التقى أدولف فون فيردى الرحالة فرسنل Fresnel فى جدة ، ثم أبحر بعد ذلك إلى عدن ، ثم شق طريقه نحو الداخل من المكلا ومعه خمسة عشر من بدو الأكيبيرى Akuaibere فى اليوم السادس والعشرين من شهر يونيو ، من العام ١٨٤٢ الميلادى وشق طريقه متجهًا اتجاهاً طفيفاً ناحية الغرب . فى البداية كان على فيردى

أن يسير خلال وديان طويلة تنحدر فى اتجاه البحر ، وكانت تلك الوديان شبيهة بواديمايفات Maifat، الذى صعد إليه كل من ولستد وكرتندن Cruttenden ، ثم وصل الرجل مسيره بعد ذلك متجهاً إلى أعلى جرف من الجروف ، ثم عبر هضبة باردة جرداء مكونة من الحجر الرملى تقع أسفل جبل Zahura زاهورة ، الذى بالغ ولستد فى تقدير ارتفاعه الذى قدره بحوالى ثمانية آلاف قدم . واكتشف فيردى مدقاً جيد التحديد عليه خزانات لتخزين الماء ، ولكنه خال من المستوطنات . وفى اليوم التاسع ظهر فجأة أمام الجماعة مسيل هائل فيه كثير من المستوطنات وبيارات النخيل التى تمتد بطول أربعة أميال ؛ وعندما نزل فيردى من طريق ضيق وممهّد وجد الرجل نفسه فى وادى دوعن ، الذى سبق أن أثنى عليه أمام نيبور ، واحد من مواطنى اليمن ، الذين التقاهم نيبور قبل ثمانين عاماً .

وفى الخريبة Khoraibe ، أكبر القرى جرى استقبال فيردى استقبالاً حسناً بواسطة شيخ بنى عيسى Issa، ومضى الرجل فى ترحاله غرباً وشمالاً . فى اتجاه الغرب كان فيردى يود زيارة الهدف الذى وصل إليه ولستد ، ألا وهو نقب الحجر ، ثم يخترق المنطقة بعد ذلك وصولاً إلى حبان Habban ؛ ولكن بعد أن اكتشف فيردى نقشاً حميرياً فى وادى إبن Ubene، وبعد أن وصل إلى البحر ، أعيد الرجل من جديد ، وتحتم عليه الرجوع من حيث أتى ، وكانت عودته إلى الخريبة محفوفة بالمخاطر . فى اتجاه الشمال وصل فيردى عبر الهضبة إلى وادى عمد Amd العظيم ، الذى يمتد موازياً لوادى دوعن . وفى وادى عمد Amd عثر فيردى على شيخ سبق أن زار الهند ، ويتكلم الإنجليزية . هذا الرجل المستنير كشف عن تشككه فى الشخصية التى ينتحلها فيردى، ولكنه لم يفش سره أو يخونه . ومن هذه المنطقة ، أى من وادى عمد ، توجه الالمانى مواصلاً سيره إلى وادى حوراء Haura، حيث وجد وادى دوان يتصل بوادى عمد Amd؛ ثم تحول الالمانى ناحية الشمال عبر سلسلة جبلية ، حيث دخل فى وادٍ كبير يتجه من الشرق - إلى الشمال الشرقى . وفى بلدة صوة Sawa، التى يسكنها جماع الملح الصحراوى بصفة خاصة ، علم فيردى أن رمال الأحقاف العظيمة التى

يطلقون عليها هنا اسم البحر Bahr السافى (*) (as-Safi) لا تبعد عن هذا المكان سوى مسير يوم واحد ، وهنا أقنع الألمانى البدو المرافقين له أن يأخذوه إلى حافة رمال الأحقاف . اكتشف الألمانى أن رمال الأحقاف كانت أعلى من مستوى الهضبة ، وأنها كانت عبارة عن مساحة شاسعة من الكثبان الرملية التى تتخللها بقع بيضاء ، قال مرشدوه إنها حفر من الرمل تجذب أى جسم ثقيل يصل إليها . وقيل إنها نوع من أنواع أبار البترول . ولم يخف فيردى من إنذارات أو تحذيرات البدو له ، وسار فى اتجاه واحدة من تلك البقع البيضاء ، وسلح نفسه بحبل متين طوله ستين فرسخاً .

أقتربت من الحدود وأنا حذر للغاية ، كى أفحص الرمل ، الذى اكتشفت أنه عبارة عن مسحوق دقيق جداً ، ثم ألقيت الحبل المتين بعد ذلك إلى أبعد مسافة ممكنة ؛ وغاص الحبل فى الحال ، وفى خلال خمس دقائق تناقصت السرعة ثم اختفى طرف الحبل داخل ذلك القبر الذى يبتلع كل شىء .

وبعد أن تتبع الحاج طريقه مرة ثانية عائداً إلى وادى دوعن اتجه بعد ذلك مباشرة إلى قبر هود . بطى فيردى فى القيام بهذه المهمة ربما يفسر الحقيقة التى مفادها أنه لم يكن مسموحاً له بالوصول إلى قبر (سيدنا) هود . وبعد أن وصل فيردى إلى بلدة سيف Sif ، حيث كان سوقها منعقداً ، هاجمته الدهماء وقدموه إلى الرئيس المحلى باعتباره جاسوساً إنجليزياً . وبعد احتجاز دام مدة قصيرة ، وبعد أن خسر الرجل القسم الأكبر من ملاحظاته ومتاعه ، طلبوا إليه العودة مباشرة إلى المكلا ، التى وصلها فى مطلع شهر سبتمبر .

حظيت شهرة النقيب هينز ، أحد ضباط سفينة البحث والاستطلاع ، بتقرير موجز كتبه أنولف فون فيردى ، وأرسله إلى الجمعيه الجغرافية الملكية فى العام ١٨٤٤ الميلادى . ويكفى هذا التقرير أنه حدد الطابع العام لبلاد حضرموت الخصيبة باعتبار

(*) يستمد هذا القسم من صحراء الأحقاف اسمه من الملك السافى ، الذى يقال إنه انطلق على رأس جيشه من بلاد سبأ وأراد اجتياز هذا القفر الصحراوى فهلك وملك جيشه معه (المراجع) .

أن وادي حضرموت يعد منظومة واحدة من وديان متفرقة ، شديدة الانخفاض في هضبة عالية ، وتنتهي كل هذه الوديان إلى قناة أو مجرى واحد يمتد شرقاً ثم ينحرف جنوباً ليصل إلى البحر بالقرب من سيهوت . Sihut كان أولف فون هيردي قد عبر رأس العديد من الوديان الفرعية نون أن يصل إلى وادي حضرموت الرئيسي ، الذي توجد فيه البلدان الأكبر التي قرأ عنها كل من هينز وولستد ، والتي هي شيبام Shib-am ، وسيون Saiyun ، وتريم ولكن أولف فون فيردي عبر وادي راخية Rakhiya ، الذي يجب أن يكون هو المجرى الأم المتفرع عن هضبة اليمن . خلاصة القول : إن الطريق الذي سلكه أولف فون فيردي كان يقع إلى الشرق من حضرموت .

هذا هو كارل Karl Ritter ، ذلك الجغرافي البروسي Prussian العظيم ، الذي كان في ذلك الوقت على وشك الانتهاء من مجلدات الجزيرة العربية المعنونة "وصف آسيا" ، يرحب بالتقرير الذي قدمه فيردي باعتبار أن ذلك التقرير يعد إضافة هائلة للمعرفة . لكن لم يكن بصحبة ذلك التقرير خريطة أو نسخة من نقش الذي جرى اكتشافه في وادي إين . Ubne ومع ذلك فإن وجود مثل هذه الأشياء ، علاوة على بعض المخططات المرسومة بالألوان المائية وبعض الملاحظات التي شهد عليها فرسنل Fresnel ، الذي سبق له الكلام مع مؤلفها بعد عودته من القاهرة ؛ يضاف إلى ذلك أن هذا المستعرب الضاليع ، هو ريتز ، ومورشيرون Murchison ، وبعض الثقات الآخرين لم يشكوا ولو للحظة واحدة في حسن نية فيردي . ولكن همبولدت Humboldt ذائع الصيت ، الذي التقاه بعد عودته إلى ويستفاليا Westphalia ، كان يتساءل عن مسألة البحر الساقى ، الذي سبق الإشارة إليه ، ومن هنا انتشر رأى عقاده أن فيردي وقع فريسة لشك عام أنه قام بتجميع تقرير مثير من خلال السماع ؛ وبالرغم من أن أرنو Arnaud سبق له الكلام لا عن معرفته بفيردي قبل ويعد مهمته الاستكشافية ، وإنما عن الحديث الذي جرى بينه وبين رجل من حضرموت في بلدة مأرب ، وأن ذلك الرجل

كان قد وصل فى التو من المنطقة التى يقيم فيها ، وأنه شاهد فيردى فى تلك المنطقة . قصة هذا الرجل جرى إدراجها ضمن مجموعة القصص التى أوردها دى Du كورت Couret ضمن كتابه المعنون "أسرار الصحراء" ، - وهو عبارة عن توليفة من القصص الخرافية عن مأرب وحضرموت جاء بها مؤلفها من مصادر مختلفة ، وبخاصة الرواية التى تقدم بها أرنو ، وقد نشرت هذه التوليفة فى العام ١٨٥٩ الميلادى .

أسفر ذلك عن عدم نشر تقرير فيردى بعد ذلك ، ولكن يقال إن الرجل هاجر إلى ولاية تكساس ، ويقال إنه انتحر هناك فى حوالى العام ١٨٦٠ الميلادى ، وبعد ذلك بعشر سنوات قام البارون هينريش Heinrich فون Maltzan ، الذى أدى فريضة الحج فى مكة متكرراً فى العام ١٨٦٠ الميلادى ، والذى زاد اهتمامه اعتباراً من ذلك التاريخ بالدراسات العربية ، قام الرجل بنشر مذكرات فردى اليومية بالكامل ومعها الخريطة ، والنقش والملاحظات ، كما كتب الرجل تصديراً لتلك المذكرات ، ولكنه لم ينشر معها أية مخططات . وظهر كلام التقرير الأسمى وانتشر هنا وهناك وهو يحمل الكثير عن عادات البو ، وتاريخهم الحديث والمغامرات الشخصية . والملاحظ أن المقطوعة الخاصة بالبحر الساقى تكررت بلا أى تغيير . وفون مالتزان لم يحكى للعالم الطريقة التى مكنته من الحصول على مذكرات فيردى ؛ ولم يزد على إنه عندما حصل على تلك المذكرات ، جرى نشرها على الفور بناء على طلب شديد عليها من الدكتور كارل Karl أندرى Andree ، رسام الخرائط الشهير ، وأعيد إصدار الخريطة بعد مراجعتها فى العام ١٨٧٢ الميلادى ضمن كتاب بيترمان Petermann المعنون Mittheilungen .

مع ذلك ، فإن موقف همبولدت ، لا ينطوى على أى نوع من الشك فى أصالة الرحلة التى قام بها فيردى فى حضرموت ، أو حتى فى مذكراته اليومية . وهذا هو فان Van دن Berg ، فى مقاله الشهير عن حضر موت (الذى صدر فى العام

١٨٨٦) والذي بناه الرجل على الدراسات التي قام بها مستعمرون عديدون جاؤا من ذلك البلد واستقروا فى يافا ، هذا المقال يشهد على أصالة وصدق الرحلة التي قام بها فيردى . وفان دن بيرج Berg هذا يروى أنه ، هو بنفسه ، تحدث إلى واحد من أعراب حنين 'Hanin' الذى كان شاهد عيان على إلقاء القبض على هذا 'عبد' Abd' اليهود (*). "al-Hūd" ، ذلك الغريب الذى تصرف كما لو كان مخبولاً ، ولم ينقذه من أيدي المواطنين سوى شيخ المنطقة .

(*) عبد اليهود : هو اللقب الذى أطلقه الرحالة فردى على نفسه حتى يتمكن من اجتياز منطقة حزموت التي يوجد بها قبر سيدنا هود عليه السلام (المراجع) .

هوامش الفصل السادس

(١) نشرت هذه النقوش أول ما نشرت بواسطة كارتير في مجلة معاملات الجمعية الآسيوية في البنغال لعام ١٨٢٤ الميلادي ، وأعيد نشرها في مجلة الجمعية الجغرافية الملكية في العام ١٨٢٧ . قام كارلس Carless بنسخ نقش حميري Graffito بالقرب الوجه Wj في العام ١٨٢٦ ، ولكنه لم ينشر ذلك النقش إلا في العام ١٨٤٥ الميلادي .

مراجع الفصل السادس

J. R. Wellsted, *Travels in Arabia* (London, 1838); also articles in

J. R. G. S., 1837, P. 102, 1835, PP. 129, 286

V. Maurizi *History of Seyd said, etc.*, by Shaik Mansur (London, 1819).

J. B. Haines, in J. R. G. S., 1849, P. 125, 1845, P. 104

W.F. Owen , *Coast of Arabia Felix*, in *Naut. Mag.*, 1857, P. 180

H. J. Carter, in *Trans. Bombay As. Soc.*, 1845, 1847, 1851, PP. 195, 224, 339.

A. Von Wrede, *Reise in Hadhramut, etc.*, edited by H. Freiherr v. Maltzan
(Brunswick, 1870). Cf. Article in J. R. G. S., 1844, P. 107.

الفصل السابع

الشمال المجهول

هذا الجزء من شبه جزيرة العرب ، والذي يعد الأقرب إلى أوروبا تركه الرواد الأوروبيون إلى المرحلة النهائية .

معروف منذ زمن بعيد ، أن عرقاً بدوياً شجاعاً وقوياً يحتل إقليماً من الأرض المرتفعة الواقعة خلف الحزام الرملى الذى يحيط بالمنحدر السورى الصلب فى الناحية الجنوبية ؛ هذا الإقليم الذى يسكنه الشمر ، أطلق عليه الجغرافيون المسلمون اسم "الجبلين" ، أو بالأحرى "الجبل" . وهذا الإقليم يندرج ضمن التقسيم الأكبر الذى يطلق عليه اسم نجد . وقد أتى نيبور على ذكر "الشمر" Shomar ، وعدد أربعاً من مستوطنات هذا الإقليم ، ولكنه فشل فى معرفه تفاصيل ذلك الإقليم ؛ كما أن كلا من سيتزن وبركخاردت اللذان كان يسكنان ويقيمان فى سوريا ، قاما بتحريات ، وعرفا أن ذلك الإقليم ظل على امتداد عصور طويلة مقراً لمجتمع مستقل كان يعيد الأستانم فى الماضى البعيد⁽¹⁾ ، ولكنهم تعودوا بعد ذلك على استقبال وإرشاد حجاج كل من بغداد والبصرة وهم فى طريقهم إلى مكة سالكين طريق الملكة زبيده . ومنذ زمن بعيد ، يعرف الناس أن فيض Faid عاصمة الإقليم هى محطة منتصف ذلك الطريق ، التى يجوز للحجاج عندها التخفف من أمتعتهم الثقيلة ليجرى التحفظ عليها لحين عودتهم . ولكن كارل ريتز Ritter كان أول من أشار إلى أن أهمية جبل شمر لا ترجع ، فى تاريخ حركة التجارة فى الجزيرة العربية ، إلى "العصر الجاهلى" ، عندما أشاد الشعراء فيه بعشيرة الطائى النبيلة ، والكرم الحاتمى لبطل هذه العشيرة ، ألا وهو حاتم الطائى ،

وإنما ترجع إلى أيام بطليموس ، عندما كانت القوافل التي كانت تسلك الطرق المؤدية من جرهااء Gerra إلى بيترا Petra ، ومن جرهااء Gerra ويأبل إلى مملكة سبأ والمملكة المينائية Minaean يتحتم عليها الالتقاء في جبل شمر . وقد حدد سبرنجر Sprenger في منطقة الشمر اثنتين من محطات منتصف الجزيرة العربية ، التي سبق أن عيّنها بطليموس السكندري ، - المحطة الأولى هي إيني Aine ، التي ربما كانت هي حائل نفسها أوفيض Faid ، والمحطة الثانية هي : سلمى Salma ، الذي يتردد صدى اسمها في واحد من الجبلين التوأم ، هو جبل Jabal سلمى Selma .

منذ قرن مضى كانت المعلومات المتيسرة عن الحالة الحقيقية لجبل شمر أمراً بعيد المنال . ولادة حوالي قرنين من الزمان أدى ضعف السلاطين العثمانيين إلى إشاعة الفوضى في الأجزاء الجنوبية الشرقية من الإمبراطورية العثمانية ؛ كما أدت الهجرات الجديدة من نجد إلى الشمال ، بقيادة جزء من عشيرة الشمر العظيمة ، إلى إزعاج المنحدر السوري بكامله . وقد نجحت قبائل عترة ، وهي نفسها من أصل نجدى ، والتي أدى ترحالها إلى استعادة الخصوية إلى جزء كبير من السهل ، نجحت هذه القبائل في طرد الغزاة عبر نهر الفرات . ولكن يبدو أن مجيء التجار من سوريا ومجئى الحجاج من البصرة قد توقف تماماً عندما بدأ الصراع بين تلك القبائل . ونحن نطالع في رواية عبد الكريم^(٢)(*) ، على سبيل المثال ، أنه عندما أراد المرور من بغداد إلى مكة في العام ١٧٤١ الميلادي ، جرى تحذيره من محاولة عبور الطريق المار بالجزيرة العربية ، وكان عليه أن يسلك طريق حلب ودمشق الطويل ؛ ونحن في سبيل التعزيز والمساندة يتعين علينا ملاحظة الدمار الذي لحق بأسبلة الماء التي بنتها الملكة زوجة الخليفة هارون الرشيد .

(*) لم يوضح هوجارث كنية عبد الكريم ، وإن كان من المرجح أن يكون المقصود به عبد الكريم الكشميري ، أحد نبلاء كشمير الذي قام برحلة إلى الهند ووفد حاجاً إلى مكة حول منتصف القرن الثامن عشر ، وكتب عن قافلة الحج وما يتعرض له الحجاج من أخطار عند مرورهم بمنطقتي سدوم وعمورو التي كان يقطنها عدد كبير من اليهود . (المراجع)

تزايد الأمن مع اشتداد عود القوة الوهابية ، وفي العام ١٨٠٨ الميلادي ، استطاع سبتزن ، الذي كان يعيش في القدس آنذاك ، إرسال سورى كان يعمل في خدمته ، إلى الجوف عن طريق الحوران ووادي السرحان ، ومعروف أن الجوف هي آخر واحات سوريا أو بالأحرى أول واحات الجزيرة العربية . هذا السورى ، الذى اسمه يوسف المالكى ، وجد أن الجوف كانت فى أيدى الوهابيين . الجوف هذه ، هى المدينة التى أطلق عليها بطليموس اسم دماثيا Dumaetha ، وكانت موقعاً من المواقع الرومانية المتقدمة ، كما أطلق الجغرافيون العرب عليها اسم دومة Daumet الجندل al-Jandai ، ورؤى لنيبور عنها أنها رقعة من التلال يطلق عليها اسم "جوف السرحان" Jof es-Sirhan . أبلغ يوسف المالكى أنثذ أن الجوف عبارة عن حوض كبير يحتوى على قرى عدة مسورة ، تعتمد على الأبيار وتقع قريبة من بعضها البعض . ولفت انتباه الرجل قلعة كبيرة مربعة الشكل ، ومسلة Obelisk ، يصل طولها إلى ثلاثة أضعاف المآذن ؛ ويبدو أن تلك المئذنة كانت بمثابة برج المارد Marid الذى تحطم . ولكن يوسف المالكى هذا ، لم يبق هناك ، وهذا نقلا عن روايته ، سوى أيام قلائل ، قبل أن يواصل مسيره فى اتجاه الجنوب مع مرشديه ، الذين أوصلوه إلى صحراء كبيرة من الكثبان الرملية ، يطلق الناس عليها اسم النفود ، التى يتجول فيها "البقر الوحشى" الأبيض ، وبعد مسير دام ثلاثة أيام آخر ، لم يعثروا خلالها على الماء ، إلى أن وصل الرجل إلى جبل عال جداً ، بدا له وكأنه بلدة لبنان . وهنا علم الرجل أن المسافة من هذا الجبل إلى الدرعية تقدر بمسيرة عشرة أيام ؛ ولما كان الرجل لا يود المضى قدماً أكثر من ذلك ، فقد عاد ثانية من الطريق نفسه الذى سلكه فى الذهاب .

مبالغة يوسف المالكى الكبيرة فى جبل Jaba أجا Aja ، وقوله : إنه بعد أن عبر تلك الصحراء المريعة إلى أرض عامرة بالنخيل وعيون الماء ، أصر البدو المرافقون له على العودة ، يثيران الشك فى حقيقة مسألة وصوله إلى ما بعد الجوف ، أو فى أحسن الأحوال ، إلى منتصف الطريق العابر للصحراء . طبيعة النفود ، وحياتها النباتية ، ووجود البقر الوحشى فيها (نوع من الوعل اسمه العلمى "الوعل الأبيض" ، والذى أعيد اكتشافه بواسطة المستكشفين الذين جاءوا بعد ذلك) ، والمنظر الذى يبدو عليه

جبل أجا عند النظر إليه من الصحراء البعيدة ، كل ذلك جرى تعلمه ومعرفته بسهولة ويسر . بعد ذلك بأربع سنوات استفسر بركخاردت من التجار ومن أفراد القوافل فى دمشق ، وتمكن عن طريق ذلك الاستفسار من إعداد بيانين من بيانات تفاصيل الأحداث اليومية للجوف ، واحد منهما من البصرة Basra والبيان الآخر من الطرف الجنوبي للبحر الميت ؛ كما لاحظ بركخاردت أيضاً المحطات من الجوف إلى جبل شمر ، ولكن تدوين ذلك ، جاء كما لو كان مفكرة حاج من الحاج .

هذه المعرفة القليلة لم تزد كثيراً بعد الغزو المصرى لنجد . ظل أهل قبائل الشمر طوال القامة لا يقبلون المذهب الوهابى إلى أن جاء العام ١٧٨٥ ، عندما أحس سعود بأنه حر فى أن يكشف عن طاقته المريعة لأهل الشمال . جاء المذهب الوهابى متوافقاً مع أعيان شمالي نجد ، الذين كانوا يعتقدون المذهب الحنبلى ؛ وقد توافق المذهب الوهابى مع هؤلاء الناس بسبب برنامجه الخاص بتحرير الناس من الطقوس والاحتفالات الخرافية من ناحية ، وبرنامجه السياسى القائم على التحرر من الهيمنة التركية . ولكن لا الحماس الدينى للمذهب الوهابى أو طقوسه التوحيدية ، التى راح ذلك المذهب يبيتها بين الناس ، كانت أموراً طبيعية عند العرق البدوى الخالص . ويبدو أن الشمر ، شأنهم شأن أقاربهم المقربين فى عسير ، رحبوا بالمذهب الوهابى من منطلق عداء الوهابية للمنظومة المكية أو "التركية" وليس من المنطلق الدينى ، كما أن الشمر لم يشاركوا فى نشر ذلك المذهب خارج حدود نجد . زار سعود "الجبل" The Jabal ، بل وتخطاه إلى أن وصل إلى الجوف ، وكان ذلك فى العام ١٧٩٠ الميلادى تقريباً ، ولكن سعود لم يَخْلَف وراءه حاكما فى أية بلدة من البلاد أو أية قرية من القرى . السبب فى ذلك ، أنه لم يكن هناك تنظيم مؤقت فى إمبراطورية يعتمد وجودها وإنسجامها على اقتناع روى عام .

وطوال تقدم المصريين بصورة مستمرة لم يتقدم الشمر لمعاونتهم أو معاونة أمير الدرعية^(٣) ؛ ونظراً لأنهم لم يعملوا لحساب إبراهيم باشا فقد عاملهم على أنهم أعداء له . وبعد سقوط الدرعية ، كان هناك محافظ وحامية مصرية بقيت فى حائل فترة من الزمن ، ولكن ذلك المحافظ هو والحامية كانا فى عزلة متأرجحة ، حالت بينهم وبين منع الدمار

الذى منى به جنوبي نجد . وعقب تحرر جبل الشمر ، الذى اعتبر سادليز قربه من عنيزة بمثابة السبب الرئيسى وراء قوتها ، أصبح فى قبضة شيخ شمري قوى ، وبقي الجبل فى أمن وسلام طوال تلك الفوضى التى سادت نجد فى ذلك الوقت ، والتى لم تنته إلا بعد تولى فيصل فى الرياض فى العام ١٨٤٢ الميلادى . هذا الشيخ الكبير الجديد المدعو عبد الله ، كان واحداً من أعيان عائلة الرشيد ، التى بدأت تكتب اسمها بأحرف كبيرة فى تاريخ الجزيرة العربية ؛ هذا الشيخ عبد الله ، مدين فى تعيينه للأمير فيصل الذى أمن توليه إمارة الرياض فى العام ١٨٣٤ الميلادى بقتل ذلك القاتل الذى اغتال الأمير تركى ؛ وحاول الشيخ الحصول على التأييد المصرى . ولكنه اعتباراً من لحظة تنصيبه أميراً على حائل فى العام ١٨٣٥ الميلادى راح يسعى إلى الاستقلال عن القوتين^(*) . عبد الله بن الرشيد هذا عندما أصبح سيداً على أعظم عشيرة مزدهرة وموحدة ، وأثناء نفى الأمير فيصل ، وأثناء الغزو المصرى الثانى لنجد ، ولما كان عبد الله بن الرشيد يحظى بامتلاك هادئ لمدينة على الطريق التجارى عبر الجزيرة العربية ، كل ذلك أكسب هذا الرجل قبل عودة سيده إلى الرياض ، نفوذاً كبيراً وثراءً واسعاً جعله لا يفكر فى أن يكون تابعاً ؛ وهنا بدأت شهرة عاصمة جنوب نجد تأفل وراحت تطفئ عليها شهرة جبل شمر .

فى العام ١٨٤٢ الميلادى أطلق سراح الأمير فيصل من سجنه فى القاهرة ، وأعيد إلى الرياض ليستأنف حكمه هناك لمصلحة مصر . ولكن بعد مرور ثلاث سنوات ، كان الحاكم المناب فى النيل^(**) ، بعد أن بددت الدول الكبرى آماله فى سوريا ، قد بدأت تراوده آمال أخرى فى الجزيرة العربية ، ويبدو أنه أرسل مبعوثاً خاصاً للوقوف على قيمة مناقس الأمير فيصل فى نجد . واختار محمد على لهذه المهمة سويديا جورج

(*) تولى عبد الله بن الرشيد الحكم فى جبل شمر من قبل الإمام فيصل بن تركى ، ومنحه لقب المحافظ ، وحكم فى الفترة من ١٨٢٥ حتى وفاته فى عام ١٨٤٧ . ويقصد بالقوتين ، القوة السعودية والقوة المصرية .

(المراجع)

(**) المقصود به محمد على باشا ، الذى أشار إليه المؤلف باعتباره Viceroy أى نائب السلطان العثمانى فى حكم مصر .

George أوغسطس Augustus والين Wallin كان مفترضاً لذلك السويدي أن يسافر متتكرراً كشيخ من علماء المسلمين ، بحكم أن جورج والين كان مستغرباً بارزاً ، والذي عين في النهاية أستاذاً في جامعة هلسنغفورس Helsingfors . وتردد أن جورج والين كان موفداً لشراء خيول للحاكم المناب ، ولكن اختيار أوروبي على هذه الدرجة من العلم ، لمهمة مثل مهمة شراء الخيول ، يعد خطأ من جانب الحاكم الذي تحت إمرته المئات من تجار الخيول ومربي الخيول الوطنيين . يضاف إلى ذلك أن والين نفسه ظهر وكأنه لا يعرف شيئاً عن الاتجار في الخيول ، لأنه ابتعد عن مجال هذه التجارة ابتعاداً تاماً في بلدة حائل ، ثم عاد الرجل عن طريق كل من المدينة (المنورة) ومكة . يزداد على ذلك أن التقرير الذي كتبه جورج أوغسطس والين عن خبراته في الرحلة الأولى تأخر عن الصدور فترة طويلة . ولم يقرأ هذا التقرير على الجمعية الجغرافية الملكية إلا في العام ١٨٥٢ الميلادي ، وبعد أن صدر ذلك التقرير مطبوعاً في العام ١٨٥٤ الميلادي ، أي بعد عامين من وفاة الرحال (جورج والين) اتضح أن الرجل لم يقدم أى شكل من أشكال التفسيرات التمهيدية . وفي ضوء الحقائق كلها ، يصعب أن يتشكك الإنسان في أن باحثاً بارزاً من هذا القبيل ، وبالرغم من الفضول الذي يدفع المستكشفين إلى الترحال بغية في العلم وسعياً إليه ، يمكن أن يجري تجنيده من جانب محمد على للقيام بإعداد تقرير عن القوة الصاعدة في جبل الشمر .

ويغض النظر عن دوافع جورج أوغسطس والين ، فإن الرجل كان واحداً من الأوروبيين الأكفاء الذين وطنت أقدامهم أرض الجزيرة العربية ، كما كان الرجل مؤهلاً لمهمته تماماً مثل كلا من سيتزن Seetzen وبركخاردت . ونحن نتعرف على والين ولأول مرة في تاريخ استكشاف الجزيرة العربية ، مستكشفاً من مستكشفي الجزيرة العربية المحدثين المتأخرين ، الذي كان مستعداً ، بل ومصمماً على ألا يترك شيئاً لمن يأتي بعده من المستكشفين . يزداد على ذلك أن انتحال جورج أوغسطس والين لشخصية شرقية كان كاملاً على ما يبدو ؛ ولكن ملاحظة والين للمناظر المحيطة به والمجتمع المحيط به أيضاً لم يتأثر بانتحاله لتلك الشخصية ، ويزداد على ذلك أن الدقة البالغة لتقرير والين ، عندما نقارنه بروايات الرحالة الذين جاءوا بعد ذلك ، تشهد بأن الرجل كان يدون دون

أن يترك أو يغفل أى شىء ، إلا عندما يكون برفقة الحجاج الفرس المتشددين أثناء توجيههم إلى المدن المقدسة . وهنا يتعين علينا أن نورد فى هذا الصدد تحفظاً واحداً . ألا وهو أن جورج أوغسطس والين لم يكن يحمل معه أية معدات .

كان والين قد غادر القاهرة قبل منتصف شهر أبريل ، واستطاع خلال شهرين من الزمان الوصول إلى بلدة معان Maan ، محطة الحجاج المهمة التى تقع إلى الجنوب الشرقى من البحر الميت ، واعتباراً من بلدة معان أصبح طريق والين يمر فوق أحجار وتراب الحماد (الصحراء) ، إلى أن تحتم عليه عبور منخفض واد السرحان الرملى ، الذى سلكه يوسف المالكى فى الوصول إلى الجوف قبل جيل من قيام والين برحلته . وصل جورج والين إلى الوادى فى منطقة أبيار الوسيط Welsit ، ومن الوسيط وصل الرجل إلى الجوف خلال أربعين ساعة ، مستبقاً بذلك جيفورد بالجريف . وهذا هو الوصف الذى جاء به جورج والين لسمات ومجتمع واحات الجوف el-Jauf (التي دونها على إنها Algawf) ، التى مكث فيها حوالى شهرين من الزمان ، يعج بالتفاصيل الدقيقة ، التى لم تترك لمن جاءوا بعده فرصة الزيادة عليها ؛ ولكن نظراً لأن الجوف سورية وليست من الجزيرة العربية ، فإننا لن نفعل مثل من جاءوا بعد والين ، ونكرر ما قاله الرجل ، ولكننا سوف نمضى قدماً ، ونسترعى الانتباه إلى ظن جورج والين الذى مفاده أن الحماد (الصحراء) السورية تصل إلى ذروتها فى التلال الواقعة شمالى الواحة ، وإلى إشارة والين التى مفادها أن هناك واحة توأم تقع على بعد حوالى ثلاثين ميلاً فى الشمال الشرقى ، التى تعد سكاكاً Sakaka المستوطنة الرئيسية فيها ، وأن تلك الواحة لا تقل كثافتها السكانية عن كثافة بلدة الجوف نفسها .

يمم والين وجهه فى اتجاه الجنوب شطر صحراء النقود ، وكان ذلك فى نهاية شهر أغسطس ، وعثر الرجل على الماء للمرة الأخيرة فى أبيار الشقيق Shakik الست العميقة بعد نهاية مسير يوم كامل وشاق ، ولاحظ والين أن الماء ينساب من شق فى الطبقة الصلبة الواقعة أسفل الكتبان الرملية . دخلت الجماعة الصحراء الرئيسية فى اليوم الأول من شهر سبتمبر ، وسارت فى مدق فيه علامتان عبارة عن هرمين

صخريين يرتفعان فوق مستوى الرمل المتموج القاحل عند ثلث الطريق تقريباً . ولم يصل والين إلى الماء مرة ثانية إلا بعد مسير دام سبعة وثمانين ساعة ، وصل بعدها إلى جبة Jubbe ، التى هى عبارة عن وعاء مستدير ، تتماثل تربته مع تربة الجزء الرئيسى من المنحدر السورى فى اتجاه الشمال .

لما كان والين يترحل عبر ذلك الممر الخفيف فى فضل الصيف ، مستخدماً فى ذلك إبلاً ضعيفة جداً ، ويتحرك فقط أثناء الليل ، فقد أدى ذلك إلى عدم تمكن ذلك الرجل من ملاحظة الغرائب التى لاحظها فى هذه "النفود" أولئك الرحالة الذين جاءوا بعده . لاحظ والين ذلك المرعى الوفير الذى يتوفر فى تلك الصحراء خلال جزء من العام ؛ ومع ذلك فإن هذه المساحة الشاسعة من كثبان الرمال حمراء الحبيبات ، التى تكومت من فوق تربة صلبة من الحجر الجيرى ، لم تثره أو تسترعى فضوله . يزداد على ذلك ، أن والين عندما يتكلم عن "الأرض الصلبة" التى تحتم على من يسير فيها تحاشى الطريق المباشر ، الأمر الذى يلزم الرحال بمراعاة أن يكون "النجم القطبى على حافة كتفة الأيسر" ، فإنه لا يعين طبيعة هذه الأرض الصعبة أو يظهر أنه يعرف أى شىء عن الحفر الكبيرة التى تشبه حدوة الفرس ، التى أحارت أسباب وجودها تماماً بعض الذين جاءوا من بعد والين .

فى جبة Jubbe عثر والين على مستوطنة صغيرة ومتواضعة ، ولكنها كانت عبارة عن ملتقى كبير للرعاة المترحلين ؛ وخلال رحلة استمرت أسبوعين زار والين صخور جبل تلك المستوطنة ، وهى من صخور المسلمين ، وعليها رسوم ونقوش فجة مكتوبة بالخط الكوفى . وظن والين أنه كان يهبط اعتباراً من الجوف نازلاً إلى أرض منخفضة ، وهو يقول فى هذا الصدد :

"هذه الرقعة من الأرض [الصحراء الشمالية] فى رأيى ، هى وشبه الجزيرة العربية كلها تنحدر ناحية الجنوب أو الجنوب الشرقى ... وأنا أرى أن سوريا هى والصحراء المجاورة لها هى أعلى جزء من شبه الجزيرة العربية كلها ... وأنا فى كل الأماكن التى ذهبت إليها فى الداخل فى المنطقة التى تقع شرقى السلسلة الحاجزة ، لم يحدث مطلقاً

أن نزلت إلى وادى أو مجرى مائى شتوى لم يكن مجراه يتجه جنوباً أو ناحية الجنوب الشرقى .
يزاد على ذلك أن المناخ نفسه يؤكد انخفاض الجزيرة العربية فى اتجاه الجنوب الشرقى .

وبالرغم من كل ذلك ، فإن الجزيرة العربية لا تقع ناحية الجنوب وإنما ناحية الشمال الشرقى ؛ وإذا كان والين ، الذى اقتبس هو بنفسه الرواية المتناقضة ، التى أخذها ياقوت Yakut عن هيثم^(*) ، عن واد كبير متعرج ، يحمل أسماء عدة ، ولكن اسمه الشائع هو وادى الرمة ، وأنه يجرى اعتباراً من منطقة قريبة من المدينة (المنورة) متداً فى الاتجاه الشمالى الشرقى ليصل إلى المنطقة المجاورة لكل من الكوفة ونهر الفرات ؛ لو كان والين قد تفكر فى تحرى صدق هذه العبارة من خلال أقوال المواطنين التجديدين ، لتوقع أو بالأحرى حقق اكتشافاً مهماً زعمه لنفسه كل من فيترزستين Wetzstein ودوتى ، وهوبر Huber وسوف نرى كيف أن اعتبارات من هذا القبيل أوقعت بالجريف فى أخطاء مماثلة .

وهنا أصبحت حائل بدلاً من كل من فيض Faid أو بالأحرى قفار Kafar ، المستوطنة الرئيسية فى جبل شمر ، وقد وصلها والين خلال اثنى عشرة ساعة تقريباً وافتداً عليها من النفود ، وذلك عن طريق المرور خلال شعب منخفض فى جبل أجا Aja . كان والين مثل أولئك الذين جاءوا بعده ، قد تأثر على الفور بالحياة الصاخبة العامرة بالحركة فى تلك البلدة النظيفة جيدة البناء ، كما تأثر الرجل أيضاً بأسواقها العامرة والمفتوحة ، والإحساس العام بالأمن والنعمة . ومع أن عبد الله بن الرشيد لم يكن قد مضى عليه عشر سنوات فى حكم هذه البلدة ، إلا أن الإنسان كان بوسعه الذهاب حيثما شاء فى تلك البلدة ، التى كانت من قبل جبلاً عامراً بالمخاطر ؛ يضاف إلى ذلك أن البدو جميعهم ، حتى فى منطقة القصيم فى الجنوب ، وحتى فى تيماء فى الغرب ، وكذلك بدو الحدود الشرقية ، كانوا جميعاً يدفعون الزكاة لشيخ الشمر ويحترمون أوامره . كان مجلس عبدالله بن الرشيد يحفل بالكرم الحاتمى كل يوم ، كما كان الرجل يمارس العدل الأبوى فى مجلسه المفتوح لكل شمال الجزيرة العربية . وهذا هو والين يتحدث عن مؤسس أسرة بن الرشيد فيقول :

(*) هيثم : المقصود به ابن الهيثم . (المراجع)

"القوة والسلطة لم تكونا وحدهما هما اللتان جلبا لعبد الله بن الرشيد ، هذه السلطة الكبيرة بين العرب ؛ وإنما يرجع النصيب الأكبر في كل ذلك ، إلى صفات ومناقب ذلك الرجل ، الشخصية والعظيمة ، وإلى شجاعته ، ورجولته ، وعدالته الصارمة ، التي تميل إلى القسوة في أغلب الأحيان ، وإلى التزامه الكامل بكلمته ووعوده ، ولم يحدث أن ارتكب ذلك الرجل عملاً شائئاً يدينه ، وفوق كل ذلك ، إلى كرمه وحبه الذي لا مثيل له للفقراء ، الذين عرف عنهم ، أنهم لم يقصد أى واحد منهم أبواب ابن الرشيد ورده خائباً . وهذه الفضائل التي تعلق من شأن البدوي الذي يتحلى بها ، كانت كلها في عبدالله بن الرشيد إلى حد بعيد ."

والين هذا درس المكونات السكانية لجبل شمر دراسة متأنية ، وسجل تلك المكونات تسجيلاً علمياً دقيقاً أكثر من أى مستكشف من أولئك المستكشفين الذين جاءوا بعده ؛ ويفضل معرفة والين الواسعة بالأدب العربي والموروث العربي استطاع الرجل إلى حد بعيد اقتفاء أثر تلك المكونات السكانية وصولاً إلى أصولها . ولكن والين فشل في توضيح السمة التي تميز هذا المجتمع عن مجتمع الواحات الرئيسية في وسط الجزيرة العربية . هذا الفارق يكمن في الحقيقة التي مفادها أن المكون الرئيسي في هذا المجتمع ، الذي أصبح مستقراً ويمارس مهنة الفلاحة إلى حد ما ، لم يفقد روحه البدوية أو عاداته البدوية التي نشأ منها في الأصل . ولنبداً بالأسرة الحاكمة ، على سبيل المثال ؛ كبراء بيت بن الرشيد ليسوا مثل كبراء بيت سعود في الرياض ، أى حكاماً لطوائف مستقرة يتوحدون معها ، كما أن القبائل البدوية المحيطة بهم ، متميزة عنهم ؛ ولكنهم مشايخ أولاً وأخيراً ، مشايخ لقبيلة بدوية كبيرة وأساسية ، وثانياً أنهم من مستوطنات تخدم تلك القبيلة من ناحية الأسواق ونقاط الحشد والتجمع . وحكام حائل شأنهم شأن السواد الأعظم من أفراد القبيلة يمضون قسماً كبيراً من العام في الخلاء (البر) ، مفضلين الخيام السوداء على الأبراج المصنوعة من الحجارة أو من اللبن ؛ وهذه الحقيقة وحدها ، إذا ما نحينا جانباً حيوية الأسرة الحاكمة كلها ، هي التي ساعدت على انتشار الأمن والعيشة الهنيئة في جبل الشمر . وبدلاً من الواحات الرئيسية التي تحيط بها قبائل مختلفة من البدو ، الذين بينهم عداوات شديدة ،

وبدلاً أيضاً من الأسباب الجغرافية القوية جداً ، التى لا يمكن التحكم فيها إلا عن طريق الحياض ، كما هو الحال فى جنوبى نجد ؛ بدلاً من كل ذلك ، نجد أن واحات الشمال كلها تخضع لقبيلة واحدة ، يرتبط أعضاؤها المترحلين بأوثق العلاقات والمصلحة المجتمعية مع الأعضاء المستقرين . هذا يعنى أن النظام المعمول به فى البلدان الشمرية هو النظام نفسه السارى فى إستبس الشمر وصحراواتهم ؛ يزداد على ذلك ، أن التنظيم الأبوى ، الذى يعد أنبل كود للسلوك والأخلاق ، هو والموروث الملهم لعنصر بدوى غير عادى ، متوفر فى المستوطنات التى يتجول خلالها ذلك العرق البشرى . سوء فهم جورج والين لهذه السمة المجتمعية وقع فيه أيضاً بالجريف ، ولم يجر تصحيح سوء الفهم هذا إلا عندما جاء آل بلنت Blunts⁽⁴⁾ ، حيث كانا أكثر تعاطفاً مع البدو الرحل ، وقد وصلا إلى حائل بعد جيل من مجيء والين إليها . ولكن دقة جورج والين فى الأمور الأخرى شهد بها كل أولئك الذين جاءوا بعده .

فيما يتصل بحج جورج والين إلى كل من المدينة (المنورة) ومكة (المكرمة) ، نجد أن الرجل لم يترك لنا أية رواية مفصلة عن هذا الأمر ، وهذه حقيقة مؤسفة ، لا لأن ملاحظة هذا المستعرب العلامة لأولئك الذين رافقوه من الفرس ، أو ملاحظته لطقوس المدينة (المنورة) ، أو حتى ملاحظته لطقوس مكة (المكرمة) ، كانت لها قيمة عالية ، وإنما لأن الطريق الذى سلكه الحج فى ذلك العام كان هو الطريق المباشر من حائل إلى المدينة (المنورة) الذى لا يتوافر لدينا أى وصف لها إلى يومنا هذا . يقول جورج والين إن المسافة جرى قطعها خلال خمس وثمانين ساعة من السير السريع ، وأن جبل أجا Aja انقطع وجوده على الجانب الأيمن بعد ست وثلاثين ساعة من المسير ، مخلفاً وراءه فتحة امتد السهل خلالها فى اتجاه الشمال الغربى بلا أية اعتراضات جبلية ، أو تموجات إلى ساحل البحر الأحمر ، " ولاحظ جورج والين بعد ذلك ، سلسلة منخفضة من الرمل أو الحجر الجيزرى بدأت تظهر فى "أراضى قبيلة حرب وفى الأجزاء الداخلية من الحجاز".

عاد جورج والين إلى القاهرة ، وقبل أن يرسل أية معلومات إلى أوروبا عن رحلته رجع ثانية إلى الجزيرة العربية . شق والين طريقة فى هذه المرة إلى مويلة Muweila ،

على ساحل مدين Midian ، المعروفة بالفعل من خلال التقرير الذى كتبه رويل Ruppel (فى العام ١٨٢٦ الميلادى) ، والمعروفة أيضا من خلال المسح الذى قام به مورسى Moresby ؛ ومن مدين قام جورج والين ، فى اليوم العشرين من شهر فبراير من العام ١٨٤٨ الميلادى بالتوجه إلى الداخل خلال جبال جرانيتية غير مستقرة ولم يجر استكشافها ، إلى أن وصل إلى بلدة تبوك Tebuk ، تلك القرية القديمة جداً الواقعة على طريق الحج السورى . والعجيب فى الأمر أن والين فى هذه المرة وفى رحلة أخرى قام بها بعد ذلك إلى جبال الحرّة ، لم يتعرف الطبيعة البركانية الحديثة لتلك الجبال ، بالرغم من كلامه عن عبور تلك الجبال .

كانت هناك رقع مستوية من التربة الحجرية الداكنة المكسرة تنتشر هنا وهناك على شكل قطع مخروطية أو هرمية من الصخور . وعند قواعد تلك الكتل الصخرية كانت الأرض مغطاة بغطاء كثيف من الأحجار المسامية سوداء اللون والخفيفة جدا . الجبال هنا مكونة من الحجر الرملى أحمر اللون ... ولكن أجناب هذه الجبال وحروفها تغطيها تلك القطع السوداء إلى حد أن لون الصخر الأحمر الموجود أسفلها لا يمكن ملاحظته إلا عن طريق الفحص الدقيق .

وتوضيح سوء فهمه توضيحاً تاماً ، أورد جورج والين الملاحظة التالية :

من المحتمل أن يكون صخر هذه التلال من نوع الحجر الرملى المحتوى على خام الحديد ، هذا يعنى أن اللون الأحمر راجع إلى وجود أكسيد الحديد ، الذى يتحول إلى اللون الأسود ، أو بالأحرى إلى فوق أكسيد Peroxide بعد أن يتشرب المزيد من الأكسجين من الجو ؛ من هنا تتحول شظايا صغيرة من ذلك الأوكسيد إلى اللون الأسود تماماً فى قشرتها الخارجية ، ونتيجة التفاعل الذى يحدث على سطح هذه الشظايا الصغيرة يصبح شكلها مثل الجمار المتقدة .

فى اليوم التاسع عشر من شهر أبريل وصل جورج والين إلى حدود ممتلكات الشمر مرة ثانية ، ولكن من ناحية واحة تيماء ، التى لم يحدث أن زارها أى من الأوروبيين ، شأنها فى ذلك شأن بقية واحات خيبر كلها ؛ هذه الواحة ، تيماء ،

معروفة لكل دارسى الأدب الإسلامى . اكتشف جورج والين أن المستوطنة الرئيسية فى تيماء تقع على رقعة من الأراضى الكلية التى تكاد تحيط بها صحراء النفود ، وأن هذه المستوطنة يجرى ريبها من بئر كبير واحدة ، ذائعة الصيت فى الجزيرة العربية كلها ، واسمها بئر Bir الحدأج Hudaj . فى هذه المستوطنة ينمو القمح وأفضل أنواع التمور ، التى يقوم على إنتاجها حوالى مائة أسرة تعتنق كلها المذهب الوهابى ، والذين وجدهم والين أتباعاً متشددين للمذهب الحنبلى . وبالرغم من معرفة جورج والين بوجود واحة كبيرة فى العلا (Elah) التى تبعد مسير ثلاثة أيام فى اتجاه الجنوب ، إلا انه لم يسمع ، أو لم يكن متحمساً تماماً للتحرى عن بلدة الحجر ، ذلك المكان الذى يحتوى على منازل غربية مقطوعة فى الصخور من زمن النبى صالح (ﷺ) (مدائن صالح) ، والتى تقع على الطريق المؤدية إلى هناك .

غادر جورج والين تيماء بعد أن أمضى فيها أسبوعاً ، غادرها بصحبة رجل من قبيلة بشر ، الذى سبق له القيام بإرشاد قافلة من الخيل عندما كانت فى طريقها إلى الحاكم المناب فى مصر ، وفى اليوم التالى التقى والين رجالاً آخرين من جنوب نجد ، كانوا يبحثون أيضاً عن خيول لشرائها . كان بصحبة هؤلاء الرجال مسئول مصرى زنجى ، وانضمت الجماعتان إلى بعضهما البعض ، وواصلتا مسيرهما فى اتجاه الأراضى الجرانيتية المرتفعة ، وأمضت ليلة يوم ٢ من مايو فى بلدة قفار ، وأمضت الليلة التالية فى حائل . ووجد جورج والين الأمير عبد الله بن الرشيد قد لحق بأبائه هو الآخر ، وأن ولديه طلال ومتعب كانا يحكمان بدلاً منه تحت وصاية عمهما عبيد (*) المحارب الشرس . بقى السويدى فى حائل مدة شهر فى هذه المرة ، ولكننا لم نسمع أى شىء عن أعماله هناك طوال ذلك الشهر . ونظراً للاضطرابات التى أصابت بلاد الأمير فيصل ، ونظراً أيضاً لأسباب أخرى ، لم يأت الرجل على ذكرها ، تخلى عن فكرة الاتجاه جنوباً أو شرقاً ، وفى اليوم السابع من شهر يونيو انضم الرجل إلى جماعة

(*) عبيد بن الرشيد : كان الساعد الايمن لأخيه عبد الله بن الرشيد ، ساعده فى توليد نفوذه والسيطرة على العديد من الأقاليم والقبائل المناوئة . وبالإضافة إلى فروسيته كان شاعراً مجيداً سجل غزواته فى بعض قصائده التى صار يتغنى بها البيو فى الصحراء . (المراجع)

صغيرة مكونة من خمسة من رجال القبائل كانت متجهة إلى مشهد على Meshed Ali لإحضار شيء من الأرز . وجرى اختيار المدق (الطريق) المباشر الواقع غرب الطريق الذى سلكه الحجاج الفرس ، باعتباره الطريق الأقل تعرضاً للغزو والغزاة . هذا الطريق يؤدي إلى ركن من أركان النفود ، ولكن بعد مسير يومين يصل ذلك الطريق إلى منطقة التربة الكلسية الصلبة ، التى يوجد الماء بها بين الشقوق حتى فى فصل الصيف . فى اليوم الرابع جرى الصعود إلى حافة النفود التى أطلق والين عليها اسم الدهناء ، وطابق بينها وبين انتفاخ شاهده فى النفود قبل ثلاثة أعوام ، بالقرب من الجوف ، يبعد حوالي ثمانين ميلا ، عن هذه الحافة من حواف النفود . ظن والين أن تلك الدهناء مستجرة على شكل السلسلة الجبلية الساحلية المنخفضة فى منطقة الخليج الفارسى وحتى منطقة رأس الخيمة . ومن الجانب البعيد لتلك الدهناء قام مرشدو والين بوضع "النجم القطبى بين حواجبههم" ، وواصلوا مسيرهم فوق الحواف الزلطية عديمة الملامح ، وواصلوا هبوطهم نازلين ، إلى أن شاهدوا قبة قبر على (عَلَيْهِ السَّلَام) فى اليوم الخامس عشر من شهر يونيو .

ومن مشهد على انتقل والين إلى بغداد ، ولم يعد بعد ذلك إلى الجزيرة العربية ، ولكنه وافته المنية فى فنلندة ، بعد ذلك بأربع سنوات . التقرير الذى كتبته والين بالإنجليزية عن رحلته الثانية ، أرسل إلى الجمعية الملكية الجغرافية فى العام ١٨٥٠ الميلادى ؛ وعلى حد علمنا ، لم يترك والين أى تقرير آخر اللهم باستثناء بحث دقيق وكامل عن رحلته الأولى ، والذى أرسل إلى الجمعية نفسها فى العام الذى توفى فيه والين . ونحن هنا لا يسعنا إلا أن نقول إن التقارير التى وضعها أولئك الذين جاءوا بعده أخذت الكثير عن تقريره . واقع الأمر أن والين كان آخر الرواد الأوائل ، الذين بدءوا ، بعد نيبور ، يستكشفون الجزيرة العربية ، كما كان والين آخر من تخطى عنوة ذلك الإقليم الكبير الذى لم يجر استكشافه بالرغم من أهميته الفائقة . واعتبارا من تاريخ رحلة والين نجد أن كل رحال من الرحالة الأوروبيين الذين قاموا برحلة مهمة فى داخل الجزيرة العربية إنما كان يلمس أو يعبر أو يترسم الطريق الذى سار عليه من جاء قبله . واقع الأمر أنه كانت هناك مساحات كبيرة تُركت لاستكشافها خلال السنوات

الخمسين التي تلت ذلك ؛ ومع ذلك فإن مناطق السكنى جرى استكشافها كلها .
ولكن الصحراء الجنوبية هي التي أخفت أسرارها ، وما تزال تخفيها إلى يومنا
هذا .

يمكن لنا الوقوف على استكشاف الجزيرة العربية إلى يومنا هذا وذلك عن طريق
إلقاء نظرة على الخريطة الدقيقة التي نشرها كارل ريتز ، ذلك الجغرافى الروسى العظيم ،
فى العام ١٨٥٢ . لم يهتم كارل ريتز ، بأى مكان آخر فى قارة آسيا ، قدر اهتمامه
الشخصى بالجزء الجنوبى الغربى من شبه جزيرة العرب . والفضل فيما آلت إليه شبه
جزيرة الأناضول على أيدي الذين جاءوا بعد والين ، من أمثال هاينريش Heinrich
كيبيرت Kiepert ، وهو الرجل الذى أنهى العمل الذى بدأه ريتز وكان يرمى إلى تركيز
الاهتمام على آسيا ، الفضل فى كل ذلك يرجع إلى والين Wallin نفسه . المجلدات
الكثيرة الخاصة بالجزيرة العربية ، من العمل الوصفى الكبير الذى نشر فى العام
١٨٤٦ الميلادى وفى العام ١٨٤٧ أيضا ، فى أعقاب الروايات الأولى التى نشرها كل
من فيردى Wrede وأرنو Arnaud ، وصلت إلينا ، قبل أن نعرف أى شئ عن والين .
هذه المجلدات احتوت على خلاصة الدلائل الجغرافية الخاصة بالجزيرة العربية ، التى
توافرت حتى العام ١٨٤٥ الميلادى . اعتمد ريتز على كل من بطليموس السكندرى
والجغرافيين المسلمين كأساس ، وراح الرجل يراجع ما قاله هؤلاء الجغرافيون ويقارنه
بالتقارير والروايات التى جاء بها أولئك الرحالة الذين أتينا على ذكرهم .

هنا يحق لنا القول إن والين أدخل بعض التحسينات على ما جاء به جومار عن
جغرافية الجزيرة العربية ، لا فيما يتصل بمناطقها الجنوبية وحدها ، والتى جرى
استكشافها خلال السنوات العشر الماضية ، وإنما ما يتصل أيضا بمناطق الجزيرة
العربية الغربية ومناطقها الوسطى ، التى لم تكن تتوافر عنها أية دلائل أو معلومات
جديدة ، ووالين لم يعد يؤيد مسألة الصرف السطحى للعارض عن طريق وادى عفتان
ومنه إلى خليج البحرين ، ولما كان جورج والين يعلق أهمية كبيرة على الملاحظات
التى جاء بها سادلير Sadlier ، وليس على الملاحظات التى جاء بها سلفه الفرنسى ،

فقد أكد والين على وجود حاجز مستمر من الأراضي العالية يقع شرقي الوديان النجدية ، كما ركز أيضاً على أنه إذا كان لوادي عفتان وجود على الإطلاق ، فإن مياه هذا الوادي ، مثل مياه وادي حنيفة ، الذي يتميز عنه ، تصل خليج البحرين عن طريق قنوات تحت الأرض . كما تمسك جورج والين في ذات الوقت بنظرية كل من شيدوفو Chedufau وتاميسير Tamisier التي مفادها أن صرف عسير ، بعد أن يجري تجميعه في بحر صالح Bahr Saluh ، يجري نقله في اتجاه الشمال ، ثم يحتمل أن ينتقل بعد ذلك إلى الخليج في نهاية المطاف ، بعد أن يتسبب في تخصيب المناطق الجنوبية القصية من نجد ، والأفلاج ، والحريق .

وبفضل سفينة الأبحاث والاستطلاع الهندية التي تحمل اسم "بالينورس" Palinurus ، أصبح الخط الساحلي من الجزيرة العربية معروفاً حالياً ، فيما عدا منطقة واحدة تقدر بحوالي ثلاثمائة وخمسين ميلاً في الجنوب الشرقي ؛ كما أمكن أيضاً تعيين بعض المواقع الداخلية تعييناً دقيقاً في ضوء علاقة هذه المواقع بالساحل . وقد تمكن ريتز من تعديل خارطة عسير ، من منطلق معرفته أن الطائف إنما تقع في الموقع نفسه الذي سبق أن حدده لها الجغرافيون الأوائل ، أي أنها تقع إلى الجنوب مباشرة من خط الطول الذي تقع عليه مكة ، كما أدخل ريتز مزيداً من التفاصيل على الملخص التخطيطي الذي رسمه الفرنسي للمنظومة الجبلية . ولكن فيما يتعلق بالمشكلات المهمة الخاصة بالانحدار والصرف في اتجاه الشمال من الطريق الذي يرتبط بين مكة والرياض - أي في الجزء الشمالي بكامله من الجزيرة العربية - نجد أن ريتز كان لا يزال جاهلاً بهذا الأمر ؛ كما أنه لم تكن لديه فكرة أوضح من أفكار سابقه عن الطبيعة شبه البركانية للمنظومة الجبلية لساحل البحر الأحمر ، أو علاقة تلك المنظومة بالسلاسل الداخلية ، التي من قبيل سلسلة جبال الشمر . يزداد على ذلك أن ريتز لم يكن لديه سوى معلومات التصور الوسيطة الإسلامية عن بعض أماكن بعينها في الجزيرة العربية ؛ وبناء عليه ، إذا كان ريتز يزعم أنه كان أفضل علماً من الجغرافيين الذين سبقوه ، فيما يتعلق بطبيعة الواحات الشمالية في كل مناطق النفود ، فإن الرجل كان ما يزال يتخيل واحة الجوف وكأنها تمتد إلى مسافة ، أبعد مما هي عليه ، ناحية الجنوب . يزداد على ذلك أن

ريتر ضيق النفود لتصبح مجرد حزام لا يعتد به ، كما اضطر ريتر إلى بعثرة الأسماء على خريطته في اتجاه الشمال والشرق من جبل الشمر ، وذلك على النموذج القديم الذى يفترض وجود مسافات متساوية بين المحطات التى وردت فى بيانات الأحداث اليومية للحج .

خلاصة القول : إن معلومات ريتر ، عن ما يقرب من ثلث الجزيرة العربية ، أى بالأحرى ذلك الجزء الذى يقع شمالى دائرة العرض ٢٥ ، كانت أدنى بكثير من المعلومات المتوفرة فى الوقت الحالى . أما فيما يتصل ببقية الجزيرة العربية فإن التقدم العلمى الذى تحقق خلال ما يقرب من ستين عاماً من الأبحاث ، منذ عصر ريتر ، لا يعد كبيراً أو ذا شأن ؛ يضاف إلى ذلك أن الحقيقة التى مفادها أن مسألة بقاء الجغرافيا الوصفية ، التى جرى تأليفها فى العام ١٨٤٥ الميلادى ، مرجعاً من الطراز الأول لمساحة تقدر بما يقرب من مليون ميل مربع من الأرض فى العام ١٩٠٤ ، هذه الحقيقة توضح وتؤكد كمال العمل الذى أنجزه ريتر Ritter وعدم تمكن المستكشفين المحدثين من الدخول إلى أعماق الجزيرة العربية .

هوامش الفصل السابع

- (١) راجع كوسين Caussin دي De برسفال Perceval في كتابة "العرب قبل الإسلام" المجلد الأول ،
الفصل الثاني من ٦٠٥ .
- (٢) راجع مراجع الفصل الأول .
- (٣) يسجل بركخاردت أن الشمر كانوا يتصرفون تصرفا مستقلا عن الوهابي ؛ هذا يعنى أنهم كانوا يهاجمون
الحج السورئ ، الذى كان يحظى بحماية الأمير .
- (٤) المقصود 'يال بلنت' هنا هما : بلنت وزوجته . (المترجم)

مراجع الفصل السابع

- Seetzen, Beiträge zur Geographie Arabiens Von Zach's Monati. Corresp., 1808, xviii. pp. 358, 383.
- Burckhardt, Travels in Arabia, Appendix vi.
- G. A. Wallin in J. R. G. S., xx. P. 293, xxiv. P. 115.
- K. Ritter, Erdkunde von Asien, Pts. xxi., xiii. (Berlin, 1846, 1847).

القسم الثاني

الخلف

الفصل الثامن

مناطق الحدود الغربية

مع منتصف القرن التاسع عشر يبدأ ذلك الذى يمكن أن نسميه الجيل الثانى من مستكشفي الجزيرة العربية . هؤلاء الرجال ، الذين تمثلت مهامهم فى المراجعة ، التى تعد من وجهه نظر زماننا وليس من وجهه نظر زمانهم هم ، أفضل المهام . عمل هذا الجيل الثانى من المستكشفين يمكن فهمه إذا ما توقفنا عن ربطه بالجهل المعاصر وربطناه بالعلم الحالى .

الحدود الغربية لشبه الجزيرة العربية طبيعتها واحدة فى كل أماكنها . هذه الطبيعة عبارة عن شريط منخفض متباين الأبعاد ، ولكن عرضه لا يزيد على مسير يومين ، وهو الذى يتكون منه الشاطئ . هذه التهامة ، تعد إضافة حديثة نسبياً إلى كتلة الجزيرة العربية الرئيسية ، وقد جرى جرف هذه التهامة ، فى بعض أجزائها ، من الهضبة الوسطى ، وجزء آخر من هذه التهامة على شكل تشكيلات مرجانية فى البحر الأحمر الداقي^(١) . من خلف هذا الشريط المنخفض ، أو بالأحرى من خلف هذه التهامة ، تظهر الكتلة القارية الرئيسية فى اتجاهها ناحية البحر على شكل سلسلة جبلية مستمرة متباينة الارتفاع ، وأكثاف متجهه ناحية الغرب ، ومع ذلك ، فإن منظومة الجبال الظاهرة ، هى فى واقع الأمر حافة الهضبة المنحدرة انحداراً شديداً ، والتى تأخذ فى الابتعاد التدريجى ناحية الشرق أو الشمال ، هذه الهضبة هى وسط الجزيرة العربية ، انحدار هذه الهضبة القصير والشديد فى اتجاه البحر ، ووجود الأراضى المنخفضة عن سفحها ، هو ما يطلق عليه اسم الحدود الغربية .

من هنا ، فإن وديان الحدود الغربية ، ليست هي قنوات الصرف الرئيسية فى الجزيرة العربية ، ولكن هذه الوديان لها مسارات قصيرة ، التى لا يزيد طول امتدادها نحو الداخل ، على مائة وخمسين ميلاً ، فى اتجاه طيران الغراب ، تحت أى ظرف من الظروف ؛ ولكن لما كانت تلك الوديان تحمل الأبخرة المتساقطة على شكل مطر أو ندى أو تلج ، والتى تأتى من الغرب ، وتتساقط على ميول مفاجئة تراكييها سهلة التفكيك فى أرض معرضة لتباينات كبيرة وسريعة فى درجات الحرارة ، فقد أدت تلك التساقطات إلى نحت ذلك السطح من الجزيرة العربية نحتاً عميقاً ، وبخاصة فى الجنوب ، حيث تؤدى الرياح الموسمية إلى زيادة حجم المياه فى تلك الوديان . من هنا جاء المظهر الجبلى لكل من اليمن ، وعسير بدرجة أقل ، وذلك نقلاً عن روايات وتقارير الرحالة الذين رأوا هذه الأراضى وهم قادمين من ناحية البحر الأحمر ومتجهين صوب الداخل . فى الحجاز ، وفى ظل فشل الرياح الموسمية فى الوصول إلى هناك ، نجد أن الهضبة ينحدر سطحها انحداراً هيناً نحو البحر ؛ ولكن إلى الشمال من خط طول ٢٦ يبرز فى المنظر عنصر جيولوجى جديد . فقد حدث فى هذه المنطقة عدوان قديم من الصخور البلوتونية (الجوفية) على طول الواجهة الغربية على امتداد مسافة طويلة ؛ وقد أسفر ذلك العدوان الصخرى ، عن سطح جبلى الطابع فى الساحل الشمالى الغربى أكثر من أى جزء آخر من شاطئ البحر الأحمر .

فيما يتعلق بالمعلومات التى لدينا عن ذلك الإقليم البرى الجرائتى ، الذى يطلق عليه فى بعض أجزاءه الاسم "مدين" Midian ، ونتيجة لاستعمال خاطئ لمصطلح "الحجاز" ، يتعين علينا أن ننسب الفضل إلى أهله ، إلى حد بعيد ، وبخاصة ريتشارد Richard فرانسيس Francis بيرتون Burton الذى ذاعت شهرته . تشهد السجلات أن أحداً من المستكشفين لم ينزل أو يهبط على أرض الجزيرة العربية لاستكشاف منطقة مدين قبل العام ١٨٢٦^(٢) ، عندما وصل الرحال الأفريقى إدوارد Edward رويل Ruppell ، الذى سبق له أن زار سيناء قبل ذلك بأربعة أعوام ، إلى المويلة Mueila التى هى المستوطنة الرئيسية فى مدين ، ومن تلك المستوطنة شق بيرتون طريقه شمالاً بطول الساحل ، متتبِعاً طريق الحج المصرى ومتجهاً إلى خليج العقبة ، تعرف بيرتون طبيعة الصخور

البلوتينية (الجوفية) الموجوده على القمم العالية ، التي تكاد تقترب من البحر فى هذه المنطقة ؛ وفى كل من وادى دريام ، الذى يبعد أميالاً قليلة عن المويلة ، وفى المغائر Mugair ، التى تقع إلى الشمال من خليج عين Ain أون Une ، عثر بيرتون على آثار مهمة لصورة من صور الحياة الباكرا . فى العام ١٨٢١ الميلادى جاءت سفينة المسح والاستطلاع "بالينوروس" Palinurus ، بقيادة مورسبى Moresby ، الذى أبحر معه ولستد Wellsted الذى ارتاد عمان فيما بعد . أسفرت الأعمال التى قاموا بها ، وذلك نقلاً عن رواية ولستد نفسه ، عن مسح هيدروجرافى (*) للسواحل والشواطئ ، ونقلاً عن ولستد فى روايته التى دونها فى الجزء الثانى من كتابه الذى يحمل العنوان "ترحال" Travels ، يبدو أن أحداً من تلك السفينة . لم يغامر بالدخول إلى مسافة بعيدة داخل أرض مدين ؛ ولم يحدث قبل أن يقع اختيار جورج والين على اختيار الطريق الذى يربط المويلة بتبوك Tebuk ، فى العام ١٨٤٨ ، باعتباره أقصر الطرق المؤدية إلى نجد ، لم يحدث أن تمكن الجغرافيون من الحصول على أية معلومات فيما يتصل بالبلاد الواقعة خلف التلال الجرانيتية الضخمة ، التى ترتفع وتقع على بعد مسافة تقدر بحوالى مسير يوم واحد من ناحية شاطئ البحر ، اكتشف جورج والين أن هذه التلال الصخرية تكون سلسلة ساحلية متميزة عن الهضبة نفسها ، التى ترتفع واجهتها ارتفاعاً خلف هذه التلال على شكل جدار مستمر ، هو الذى يربط جبل شيرار (***) فى أقصى الشمال بأراضى الحجاز العالية فى الجنوب . ومر جورج والين مروراً سريعاً من خلال السلسلة الأولى عن طريق وادى Wady سدر Sadr ، الذى يعد عضواً رئيسياً فى سلسلة من "الفيومرات" Fumaras التى تتركز على قيعان رملية ؛ وقد لاحظ والين هذه الفيومرات عندما كان يهبط نازلاً إلى الساحل فى الاتجاه الجنوبى الغربى ؛ ثم تسلق جورج والين بعد ذلك الجدار الشرقى الواقع خلف جبل حرب Harb ، ليجد الرجل نفسه بعد ذلك فوق أراضي سهل الحسمة الكبير ، الذى هو بمثابة العتبة الأولى من أعقاب نجد .

(*) مسح هيدروجرافى : مسح مائى . (المترجم)

(**) جبل شراة : من أعظم جبال العرب . (المترجم)

هذا الذى رآه جورج والين شاهده بيرتون أيضاً بعد جورج والين بثلاثين عاماً . هذا المغامر الشهير الذى يزداد شيباً على شيبه فى قنصليته فى تريستي Trieste ، سبق أن اقتيد قبل بضع سنوات للتحقق من وجود بعض الرسوبيات الثمينة فى صخور مدين ، وذلك فى إثر بيان عابر ورد على لسان حاج من الحجاج المصريين ، كان قد سلك الطريق البرى وصولاً إلى المدن المقدسة ، عندما قارن بيرتون هذه المعلومات بالتقرير الذى قدمه رويل Ruppell عن المدن الخربة فى الإقليم نفسه ، أقنع نفسه بحتمية وجود بقايا مركز من مراكز التعدين ، وهو ما يمكن أن يكون مؤشراً على وجود الخام . على كل حال ، لم يحدث قبل مطلع العام ١٨٧٧ الميلادى ، أن أصبح لدى بيرتون الوقت الكافى ، ولم تكن الحكومة المصرية التى نقل بيرتون إليها دلائله ، على استعداد لتحرى صدق هذه الدلائل على أرض الواقع ، ويعد أن تولى بيرتون قيادة جماعة صغيرة فى ذلك العام ، جرى توجيهه للتقدم صوب المويلة Mueila ومن المويلة قام الرجل باستطلاع سريع للطريق الذى سلكه رويل Ruppell ؛ وفى اللحظة المناسبة غير الرجل مساره صاعداً إلى وادى الديرىام Deriam لكى يتحرى سلسلة الجبال الساحلية فى مناطقها القريبة . التقرير الذى أعده بيرتون عن الآثار المتبقية من الأعمال القديمة فى ذلك الوادى وفى وادى مغائر Mugair شعيب Shuaib أيضاً ، فضلاً عن الانقراض الموجودة فى مجير شعيب (الذى يقول عنها كتاب "وصف العالم"*) أنه كان بها ألواح مدون عليها أسماء ملوك) ، وكذلك عينات الخام التى كانت بصحبته ، كل ذلك جعل الحكومة المصرية تزداد عزماً وتصميماً على القيام بمسح على نطاق واسع ؛ وفى النصف الثانى من العام نفسه عاد بيرتون إلى المويلة Mueila ومعه مصادر أوسع وجماعة أكبر .

وإذا كان لنا أن نلخص النتائج التى توصل إليها بيرتون ؛ فإننا نقول : إن بيرتون استكشف فى بداية الأمر كل المنطقة الواقعة إلى الشمال من المويلة ، أسفل جدار الهضبة ، ووصل استكشافه إلى منتصف الطريق المؤدى إلى خليج العقبة . فى هذه المنطقة نجد أن سلسلة الجبال الساحلية تمتد نازلة نحو البحر ، ثم تنحدر فجأة فى

(*) كتاب وصف العالم "جيهان نوما" لحاجى خليفة المعروف باسم كاتب جلى . (المراجع)

جبل تيبزم Taibism ، ثم تغلق الإقليم الساحلى الذى يعرفه العرب باسم أرض Ard مدين Madyan أو إن شئت فقل : أرض The land مدين of Midian هذا هو الإقليم الذى سبق أن رأه من قبل كل من روبل وبيرتون ، وكان روبل قد رسم خارطة دقيقة لذلك الإقليم ، وهذه الخريطة ليس فيها أى نوع من الغرائب . والساحل الحقيقى فى هذا الإقليم كله ناتج عن الطمى الذى تحمله السيول التى تهبط على هذه المنطقة نازلة عليها من حوض الحسمة Hisma ، الأمر الذى يجعل هذه السيول تضع البقايا المنجرفة من الرمال الحجرية فى الهضبة ، بين كتل الجرانيت فى السلسلة الساحلية . أما الوديان ، التى منها وادى دريام ، والتى أعلاها هو وادى سدر ، لا تنتج سوى حياة نباتية صحراوية فى المناطق ما بين التلال الجرداء ، والمنطقة ما بين المويلة والمخنة Makhna خالية من أى شكل من أشكال الاستيطان الدائم ؛ ومع ذلك فإن طريق الحج الذى جرى تمهيده فى القرن السادس عشر ، مزود بمجموعة من الأبيار المتتالية . والسكان البدو المترحلون من قبيلة عقبة Ogba يزعمون أن المويلة أرث لهم آل إليهم من أبائهم ، وأن هذا الحق محفوظ لهم ، بالرغم من التحلل الذى اعترى القبيلة وأن الذى يحفظ لهم هذا الحق هو قانون التملك البدوى ؛ ولكن هؤلاء العقبيين لا يستطيعون الوقوف فى وجه الحويطات المعتدين الذين يسكنون الجزء الأعلى من الحسمة Hisma .

هذه المنطقة كلها جرى رسمها على خرائط بواسطة الضباط المصريين الذين كان بيرتون يتراأسهم ، وبالرغم من أن الخريطة التى رسمها هؤلاء الضباط كانت مخطأ أكثر منها مسحا ، إلا أنها تعد أفضل الخرائط التى لدينا عن أى جزء من الأجزاء الداخلية من الجزيرة العربية ، اللهم باستثناء المنطقة المجاورة لعدن Aden . وبعد أن فرغت جماعة بيرتون من ذلك العمل ، عادت مرة ثانية إلى المويلة كيما تستعد لغزو المناطق الواقعة جنوبى مدين ، التى لا يطلق العرب عليها اسماً من الأسماء . توجه بيرتون ، فى بداية الأمر ، نحو الداخل إلى أن وصل إلى أعالي وادى صور Sur . وواصل مسيره إلى الجنوب من الطريق الذى سلكه جورج والين ، ثم مر من خلال السلسلة الساحلية (التى أسماها باسم "الغات" Ghats قياساً على الأسماء الهندية) ، ثم صعد بيرتون بعد ذلك إلى الهضبة الداخلية ، الذى ينخفض مستوى قمته عن أكثر

القمم الجرانيتية ارتفاعاً فى الغرب بحوالى ألفى قدم . ومن تلك الهضبة رأى بيرتون أمامه حوض الحسمة الشاسع أحمر اللون ، يحده من ناحية الشرق الانتفاخ الطويل ذو الطبيعة البركانية الحديثة التى تعرف باسم الشفا Shefa أو بالأحرى حرّة Harrah العويرض Aueirid ، التى كان نوتى يتجول فوقها آنئذ . هذه الكتل البركانية ، التى يصل طولها إلى ما يقرب من سبعة آلاف وخمسمائة قدم ، تشكل نقطة الذروة من الهضبة فى هذا الإقليم ؛ ولكن مفترق المياه يقع على بعد مسافة قليلة من هذا المكان فى اتجاه الشرق ؛ والسبب فى ذلك أن كلا من الحرّة والحسمة تصرف مياهها فى البحر الغربى .

بالرغم من أن بيرتون أغرته الانقراض الموجودة فى الحسمة ، فإنه لم يصر على المضى قدماً فى مساره نحو الداخل ، غير عابئ بجر المتاعب على نفسه وعلى جماعته من بدو الماز Maze ، أثناء قيامه بعمل يقع خارج نطاق المهمة المحددة له ؛ وقد تنفس المصريون الذين كانوا معه الصعداء ، عندما هبط بيرتون نازلاً إلى الوادى الغربى من جديد ، وشق الرجل طريقه فى اتجاه الجنوب تحت الجدار خلال سلسلة من الأحواض الرملية المرتفعة ، ليعثر على كثير من آثار وأطلال استيطان قديم وأشغال قديمة ، وفى نهاية المطاف استكشف الرجل جانبى السلسلة الجبلية الساحلية فى اتجاه الجنوب إلى أن وصل إلى وادى حمض ، الذى هو الحد الشمالى الحقيقى للحجاز ، وهو يتقاطع مع 'الغات' (سلسلة الجبال الساحلية) قبل أن تنتهى إلى جبل Jabal رضوى Radwa ، خلف ينبع Yambo ، أهمية هذا الوادى الكبير الذى ينحدر قادماً من الأجزاء الداخلية من الحرّات ، والذى يحمل مياهه صرف حافة الهضبة بدءاً من مدائن صالح إلى نقطة فى أقصى جنوب المدينة المنورة ، وقف عليها وأدركها بيرتون فى ذلك الوقت ؛ ولكن الموقع الدقيق لمصادر مياهها وجغرافية فروعها بقيت بلا استكشاف إلى أن جاء نوتى وقام باستكشافها . وينتهى الاستكشاف المصرى بصعود الجبل الجرانيتى العظيم الموجود خلف المويلة Muweila ، أو بالأحرى جبل شار Shar ، وهو الذى كان يسمى هيبوس Hippos ، فى قديم الزمان ؛ واكتشف بيرتون أن ارتفاع جبل شار هذا أقل عن الارتفاع الذى قدر له منذ زمن طويل ، بحوالى ألفين وخمسمائة قدم .

فشل بيرتون في كونه مستكشفاً للذهب ، ولم يقتنع الخبراء بعينات الخام التي كانت معه ولا بالتقرير الذي كتبه ؛ وتوقف الكلام عن الدورادو(*) مدين . ولكن يكفي بيرتون شرفاً أنه لم يغفل المصالح الأقل ربحية ، يضاف إلى ذلك أن البحث المطول الذي أرسله بيرتون إلى الجمعية الجغرافية الملكية بعد عودته ، هو بمثابة أفضل المراجع التي لدينا عن منطقة مدين ، بل إنه يعد أيضاً أحدث ما وصلنا عن هذه المنطقة ؛ والسبب في ذلك أن أحداً من المستكشفين الأوروبيين لم يكتب عن أى جزء من المناطق الداخلية في منطقة مدين ، - بما في ذلك جوليوس Julius يوتنج ، الذي يقول : إنه عبر ركناً في العام ١٨٨٤ الميلادي ، من هذه المنطقة عندما كان هارياً إلى بلدة الوجه el-Wij من النتائج التي يمكن أن تترتب على إهدار دم رجل جهينى بالقرب من العلا . واقع الأمر أن احتمال الحصول على معلومات أكثر مما ورد عند بيرتون عن مدين ، يعد احتمالاً ضعيفاً . عندما تقوم جماعة على هذا القدر الجيد من التزود بالمعدات شأنها شأن بيرتون نفسه ، وتحت قيادة مراقب على هذا القدر الكبير من العلم والكفاية ، وعندما تقوم مثل هذه الجماعة بتفحص منطقة ضيقة ، وعندما تنتهي الفرصة لمثل هذه الجماعة للقيام بالمسح والاستطلاع ، فإن مثل هذه المنطقة تكون قد تم استكشافها تماماً ، واقع الأمر أن بيرتون لم يدرس الجبال الجرانيتية مجموعة بعد أخرى ؛ بل إنه ترك بعض الكنتورات (وبخاصة في الجزء الجنوبي) غامضة في الخريطة التي رسمها ؛ لكن في ضوء تماثل الظروف المحلية السائدة في كل أنحاء الجزيرة العربية ، نستطيع القول وبصورة مؤكدة إنه لم يعد في مدين سر جغرافي واحد بلا حل .

في جنوبي واحة الحمد Hamd ، أى حدود الحكم المصرى في تلك الحقبة ، نجد أن ذلك الحظ السعيد يطالعنا ، هذا يعنى أننا كلما اقتربنا من المدينتين المقدستين ، قلت فاعلية المسح والاستكشاف . وبالرغم من ذلك ، فنحن لدينا معرفة طيبة بهاتين المدينتين ، وعن شمالي الحجاز بشكل عام ، وهذه المعرفة أفضل من تلك التي كشف ريتز Ritter عنها في العام ١٨٥٢ الميلادي ، ولن يكون من باب التزويد إذا ما قلنا إن

(*) الدورادو El-Doradó : مدينة خرافية عامرة بالذهب . (المترجم)

هيدروغرافيا الإقليم كله أصبحت معروفة معرفة دقيقة في أيامنا هذه ، والسبب في ذلك أن مفهومنا عن هذه الهيدروغرافيا يرتكز على السماع بدلاً من ارتكازه على الاستكشاف الحقيقي الذي قام به المستكشفون الأوروبيون . وليس هناك من شك في أن المعلومات الخاصة بتلك الهيدروغرافيا ، والتي جمعها شارلز دوتى في العام ١٨٧٧ الميلادي من المواطنين ، صحيحة إلى حد بعيد . قال بيرتون^(٣) عن وادي حمد Hamd (أو أن شئت فقل حمز Hamz) إنه لم يكن مثل الوديان الساحلية الأخرى ، بمعنى أنه ليس مجرد مجرى قصير من مجارى السيول ، وإنما هو فتحة محددة فى الأراضى العالية ، أوصلتهم إلى الداخل خلال مسير دام خمسة عشر يوماً ، الأيام الستة الأولى منها توصل الرحال إلى العلا el-Ala ، التى تبعد مسير يوم عن الحجر Hejr . أما دوتى ، الذى سوف نحكى عنه الكثير فيما بعد ، فقد جاء من الشمال قاصداً منطقة الحجر ذاتها ، - أى قاصداً مدائن صالح ، المكان الشهير بصخور قوم ثمود المنحوتة ، - وفى الحجر عرف دوتى أن مجرى السيل الذى ينزل من واحتها الصغيرة ، ينساب فى وادى الحجاز العظيم الذى يسمى وادى الحمض el-Humth ، والذى يطلق عليه بعد أن يتفرع فى الشمال أسفل قرية العلا el-Ala ، اسم وادى جزل Jisl . قيل لدوتى إن هذه التفرعة الشمالية ، يصلها الماء قادماً من جانبي حرة العويرض ، ثم تنساب هذه التفرعة بعد ذلك فى وادى الحمض "umth" (ويصح فيه أيضاً وادى حمد Hamd) ، الذى هو وادٍ كبير يقارنه العرب بوادى الرمة ذاته ، ويمتد الوادى بعد ذلك فى اتجاه البحر الأحمر فيما بين الوجه Wjz وينبع Yambo وبعد ذلك بعام كان دوتى على بعد درجة واحدة فى أقصى الجنوب ، ليكتشف أن المياه التى تأتي من الحافة الشمالية ، والحافة الغربية ، والحافة الجنوبية لحره خيبر إنما تنساب أيضاً إلى وادى "الحمض" Humth ، لتتضم بذلك إلى التفرعة الجنوبية الكبيرة التى تهبط نازلة نحو الأسفل ، حاملة اسم وادى Wady القرى^(*) Kora ، من المدينة (المنورة) لتمر بعد ذلك من بين

(*) وادى القرى : وادٍ خصب غزير المياه كان محطة من محطات الطريق التجارى القديم الذى يصل بين اليمن والشام . (المراجع)

جبل أحد والمدينة ، ومن منطقة بعيدة فى الجنوب ، - بل وحتى من منطقة مكة (المكرمة) . أطول أعضاء تلك المنظومة لا يقل طول مجراه ، حسب ما ورد فى التقارير ، عن عشر درجات .

ومن سوء طالعنا أن أحداً من الأوروبيين ، منذ عهد فارثيما Varthema لم يبلغنا بنى شىء عن طريق الحج السورى المتجه من العلا el-Ala إلى المدينة (المنورة) ؛ والسبب فى ذلك، أن هذا الطريق بكامله يمر فى هذه الأرض المجوفة من وادى القرى . ولم يقل لنا أى أحد من الأوروبيين أى شىء أيضاً عن استمرار طريق الحج هذا خلال أراضي بنى عامر Amr متجهاً إلى مكة ، والذي يتحتم عليه الصعود بعد ذلك إلى رأس منظومة وديان الحمد ، قبل أن يعبر سلسلة جبال الحرّة ليصل بعد ذلك إلى وادى فاطمة الذى يعد واحداً من الوديان الفرعية . ولكننا عندما نقارن ملاحظات بركخاردت بملاحظات بيرتون ينجلي الشك تماماً عن الحقيقة التى مفادها أن الأرض العالية فى شمالى الحجاز إنما تصرف مياهها فى البحر الأحمر ، وهذا هو ما يقوله روتى بالفعل ، وأن ذلك التصريف يكون عن طريق منظومة من الوديان التى تتجمع عند حافة الهضبة كلها فيما بين خطى طول سبعة وعشرين واثنتين وعشرين ، ليصب بعد ذلك فى وادى حمد .

ونحن مدينين بالشكر للمغامرة الباكرة الأكثر ذوباً وشهرة عن رحلته الحالية ، لأن هذه المغامرة الباكرة هى التى أكدت هيدروغرافية(*) هذه المنطقة ، وهى أيضاً التى أضافت إلى معرفتنا إضافة كبيرة فيما يتعلق بمنطقة شمالى الحجاز وبخاصة منذ أيام بركخاردت . هذه المغامرة الباكرة ، إذا ما عرفنا الهدف الحقيقى منها وفهمناها فهماً جيداً ربما ازدادت أهمية على أهميتها وشهرة على شهرتها . إنصافاً لهذا الرجال العظيم ، أنه لم يقم بالحج إلى كل من المدينة (المنورة) ومكة (المكرمة) فى العام ١٨٥٤ الميلادى طلباً للشهرة وذئوب الصيت ، وإنما لأن الرجل كان مشاركاً فى الجهل العام بمدى جدة وجدوى تلك المغامرة أو العمل الشجاع .

(*) هيدروغرافيا : علم المساحة البحرية . (الترجم)

كان بيرتون يعرف تماماً أن كلاً من على بك^(٥) هو وبركخاردت لم يتركا له سوى القليل جداً ، أو بالأحرى لم يتركا له شيئاً كى يكتب عنه فيما يتعلق بالمدينتين المقدستين ، وأن كل ما عليه هو المرور السريع متنكراً بين الحجاج ، من ينبع إلى جدة ، وذلك عن طريق كل من المدينة (المنورة) ومكة (المكرمة) ؛ وقد استخف بيرتون بهذا العمل واستصغره أمام إمكانياته وقدراته العلمية . واقع الأمر أن بيرتون ذهب إلى مكة (المكرمة) بدافع من الأسباب نفسها التى حفزت أفضل من سبقوه ، من أمثال سيتزن Seetzen وبركخاردت إلى القيام بهذه الرحلة . ولما كان بيرتون راغباً منذ زمن طويل فى اختراق الجزيرة العربية ، بل وعبورها إذا ما أتيح له ذلك ، وبخاصة قلب الجزء الجنوبى من الجزيرة العربية ، ثم الترحال بعد ذلك فى أراضى إسلامية أخرى فى كل من آسيا وإفريقيا ، فقد سعى الرجل على الفور إلى اكتساب اسم وطابع وشخصية حاج من الحجاج . كان رجال قوافل الحجاز قد قالوا : إن المرور المباشر خلال الصحارى الجنوبية إلى مسقط ، والذي ورد ذكره فى كتاب "وصف العالم" لم يجر مطلقاً ، بل إن البدو أنفسهم قالوا عنه إنه شئ غير عملى . يزداد على ذلك ، أن مناسبات كثيرة وأحداثاً كثيرة أيضاً وقعت للرجل أثناء قيامه بالحج ، هى التى ربما تكون قد أقنعته بأن تنكره لن يكون صعب الاختراق على نحو يمكن أن يفيدته أو يستفيد منه عندما يكون فى نجد ، الذى تزداد فيه غيره الوطنيين من الأوروبيين المعتدين وحقدهم عليهم . وتحتم على بيرتون فى نهاية المطاف تغطية ذلك النوع من الفشل بشكل من الأشكال ؛ ومع ذلك فإن أسلوب بيرتون الحى ، وقوته الوصفية التى تمثلت فى تقريره جذبا إليه جمهوراً كبيراً ، بقى جاهلاً وغير عارف بالتقرير الجاد الذى أعده بركخاردت ؛ كما سيطر التقرير الذى أعده بيرتون على الخيال الشعبى واستحوذ عليه إلى حد أن أولئك الذين كانوا يفكرون فى ذلك الوقت ، فيمن حاولوا الوصول إلى مكة ، أيقنوا أن بيرتون وحده هو الذى نجح فى ذلك^(٤) .

(٥) الرحالة الإسباني نومنجو باديا أى لبلينج المعروف بعلى بك العباسى . (المراجع)

بالرغم من كل ذلك فإن فريضة الحج التي أداها بيرتون لم تكن خلواً من النتائج الجغرافية . وبالرغم أيضاً من أن الرجل لم يكن لديه ما يقوله لنا عن الطريق من ينبع إلى المدينة (المنورة) ، أكثر من ذلك الذي سبق أن قاله لنا كل من على بك ، وبركخارذت ، وسادليير ، إلا أنه من المفيد لنا أن نقرأ تقريره عن المدينة (المنورة) نفسها ، التي زادت مساحتها وزادت أهميتها خلال السنوات الخمس وثلاثين التي مرت على آخر زيارة أوروبية لتلك المدينة . كما استطاع بيرتون تصحيح بعض التفاصيل الخاصة ببعض الأماكن المهمة القريبة جداً من المدينة (المنورة) ، والتي وردت في تقرير برلكخارذت ، الذي بلغ من الضعف والوهن حداً عجز معه عن الخروج من البلدة إلى مسافات بعيدة . أما فيما يتعلق بالحرم النبوي والحياة الاجتماعية في المدينة (المنورة) فقد اعترف بيرتون وأقر بأنه ليس لديه ما يفكن إضافته إلى التقرير الذي أعده من سبقه أيضاً إلى مكة (المكرمة) ، واعتباراً من تاريخ زيارة بيرتون ، لم يزر المدينة (المنورة) سوى جى . اف . كين Keane ، في العام ١٨٧٨ الميلادي . ويبدو أن نمو هذه المدينة قد تزايد كما تزايدت أيضاً مساحتها .

كان بيرتون حظيظاً عندما مضى قدماً مع الحج ، إذ أوصله ذلك إلى الأطراف الشرقية القصية للطرق الأربعة المؤدية إلى مكة^(٥) . كان برلكخارذت قد تتبع الطريق الساحلى ووصفه وسار عليه ، وهو الطريق الذي يحمل اسم الدرب Darb السلطاني as-Sultani . الطريق التالي لهذا الطريق ، هو طريق Tarík الغابر al-Ghabir ، وهو يمر خلال بلاد بني Beni صبُ Sub ، وهو قليل الأهمية . أما الطريق الثالث ، الذي أشرنا إليه وأتينا على ذكره هو الذى يوصل مباشرة إلى وادى كورة Kora ؛ بيرتون لابد أن يكون قد عرف الكثير عن هيدروغرافية الحجاز ، وبخاصة أن بيرتون كان قد لاحظ بالفعل أن صرف كل من المدينة (المنورة) وجبل أحد فى ضوء هذا الطريق - يتجهان صوب منطقة الوجه ؛ وإذا كان بيرتون لم يسلك هذا الطريق الثالث ، فذلك يعنى أنه سلك الطريق الرابع الذى يسير بمحاذاة حافة نجد ، وهو ما يطلق عليه اسم الدرب الشرقى ash-Sharki ، وهو يعد جزءاً من طريق الملكة زبيدة القادم من بغداد إلى مكة ، ولكنه يندر استخدامه حالياً خوفاً من بنى حرب المضطربين بصفة دائمة ، هذا الطريق

أوصل بيرتون إلى منطقتين (حرتين) (*) ، هما أهم معلمين من معالم الحجاز الداخلية ؛ كما لاحظ بيرتون أيضاً أن الصرف في أقصى الشرق كان ما يزال يتجه غرباً . كان بيرتون ، في واقع الأمر ، يعبر رءوس "الفيومرات" Fiumaras الشرقية الواحد بعد الآخر ، في منظومة وادي الحمد Hamd الذي يقع أسفل مصادر هذه "الفيومرات" في المنخفضات الدائرية الصغيرة التي بين نقط الاتصال المنخفضة ، التي تشكل بدورها قمة منحدر الجزيرة العربية الطويل الذي يتجه ناحية الشرق ، وبعد أن التقى الطريق الذي كان يسلكه بيرتون بطريق الحج الفارسي عند صفين Sufeine ، صعدت قافلة بيرتون إلى الحرة الرئيسية ، وقطعت منطقة صخور البازلت الأسود إلى أن وصلت إلى رافد يدعى وادي فاطمة ، ثم قصدت القافلة بعد ذلك إلى عرفات ومنه إلى مكة ، بعد أن قطعت مسافة تقدر بحوالي مائتين وخمسين ميلاً .

بيرتون في وصفه لعاصمة الإسلام ، لم يفعل أى شيء سوى (وهذا نقلاً عن كلامه هو) أن ينسب الفضل إلى أهله ويحيى ذكرى بركخارذت ، ذلك الرجل الدقيق ؛ وفيما يتعلق بالحرم المكي ، اكتفى بيرتون بإيراد المخطط الذي رسمه على بك . هذا الجزء من تقرير بيرتون كان للاستهلاك العام أكثر منا بحثاً علمياً ؛ والذي يهمنا هنا هو ملاحظة أن تقرير بيرتون يؤكد تأكيداً سريعاً على الصواب العام الذي أصابه أولئك الذين سبقوه من المحدثين ، وكذلك الصواب الذي حققه فارثيما Varthema هذا الكلام بهنى عدم وقوع بيرتون في أى خطأ من الأخطاء ، هذا يعني أيضاً أن بيرتون أمام هذا الوصف الخاص بمكة (المكرمة) لم يكن أمامه من شيء يمكن استكشافه ، فضلاً أيضاً عن عدم وجود أى شيء لمن سيجيئون بعده ، من أمثال مالتزان Maltzan ، وكين Keane ، اللذان لم يريا مكة إلا أثناء فريضة الحج .

الشيء الوحيد المتبقى ويستحق القيام به على أساس علمي ، قام به العلامة الهولندي المستعرب ، سي C سنوك Snouck هيرجورونجى ، بعد ثلاثين عاماً من الرحلة التي قام بها بيرتون ، هبط هيرجورونجى إلى أرض جدة في خريف العام ١٨٨٥ الميلادى ، وأمضى الرجل خمسة أشهر على الشاطئ قبل أن يتجه إلى مكة متتراً

(*) المفرد حرة . (المراجع)

فى زى طبيب بارع . وطوال خمسة أشهر أخرى أمضاها الرجل فى المدينة المقدسة قام بدراسة المجتمع دراسة كاملة ومستفيضة وذلك خلال الفترة فيما بين رحيل قافلة الحج وعودتها ؛ ويبدو أن هيرجورونجى كان على استعداد لتمديد مقامه إلى أجل بعيد لولا العمل الدينئى الذى قام به نائب القنصل الفرنسى فى جدة ، الذى قام لأسباب سنائى على ذكرها فيما بعد عندما تتكلم عن مسألة حجر تيماء ، بإبلاغ الأمر إلى السلطات العثمانية ونجاحه فى طرد هيرجورونجى قبل أن يتمكن من مواصلة رحلته إلى المدينة (المنورة) . وهيرجورونجى هو الأوروبى الوحيد ، وربما باستثناء بركخاردت ، الذى شاهد ورأى حياة أقدم المدائن فى الجزيرة العربية فى ظل الظروف العادية ؛ ونحن عندما نضيف إلى هذه الحقيقة تسود هيرجورونجى للغة العربية ومعارفه المتينة فى المصادر المحلية فيما يتعلق بتاريخ الحجاز ، نجد أن كل هذه الأشياء تجعل لكتابه الذى وضعه عن مكة أهمية كبيرة ، وهيرجورونجى يورد فى كتابه وصفاً دقيقاً للمدينة ، شاهداً بذلك على دقة بركخاردت ، ويبدو أن المدينة لم يحدث فيها تغير كبير منذ بركخاردت ، ذلك السويسرى ، اللهم فيما يتعلق فقط بالجزء السكنى من المدينة ، الذى يرتفع ارتفاعاً متدرجاً حول الحرم المكى والمباني الدينية ، حتى مع ازدياد الارتفاعات من حول مسورات الحرم من ناحية المواقع المصرية . ونتج عن ذلك بقاء الكعبة فى تجويف عميق ، عند مستوى ينخفض عن مستوى الشوارع بحوالى مترين أو ثلاثة أمتار ، الأمر الذى يجعلها تستقبل مياه السيول كلها . على كمال حال ، فإن أقيم الأجزاء فى الكتاب الذى وضعه هيرجورونجى ، علاوة على الوصف التاريخى من ذلك الكتاب ، يتمثل فى ذلك الجزء الذى خصصه للرجل للمجتمع المكى ، - وشوارعها التى تستخدم أسواقاً للعبيد ، وأماكنها المقدسة ، وسدنه هذه الأماكن ؛ ومنازل مكة ، وأعيادها ، ونقاباتها ، ورجالها المتمثلة فى اضطرابها . وتعصبها ، وشهواتها ؛ وفضائلها فى الكرم الحاتمى، وفى إنسانيتها . كتاب هيرجورونجى يعد دراسة دقيقة لحياة الحضر العربية ، من منظور أوروبى خالص . كل ما هنالك أن ذلك الكتاب لا ينقصه سوى شىء من ذلك التعاطف الذى استشعره بالجريف بحكم دمه اليهودى ، تجاه المجتمع فى كل من حائل والرياض ، كما ينقص ذلك الكتاب أيضاً تلك الحميمية التى نتجت عن تضى دوتى عن نفسه تخلياً كاملاً لكل ما يحيط به .

هناك أوروبيون آخرون دخلوا الحجاز بعد بيرتون Burton ، ولكن هؤلاء الأوروبيين سلكوا مسارات وطرق معروفة ، وهذه هي الطائف جرت زيارتها مرتين بعد أن عادت من جديد إلى سيادة الشريف^(١) ، كانت أول زيارة بواسطة جيمس James هاميلتون ويصحبته رجل لم يذكر اسمه ، وكانت تلك الزيارة في العام ١٨٥٤ الميلادي ؛ الزيارة الثانية قام بها دوتى فى العام ١٨٧٩ ، هذان الرحالان لم يرددا تماماً أصدقاء المكين فوق هذا الجزء من الأرض السورية ؛ أما الرحال الثانى ، أى شارلز دوتى ، فقد شهد بارتفاع المدينة وبرودة هوائها ، وبلدة الطائف تقع على قمة منحدرات الجزيرة العربية ؛ والسبب فى ذلك أن مياه الفيضانات الناجمة عن السيول تنساب فى الاتجاه الشمالى الغربى ومنه إلى البحر الأحمر ، كما تجرى هذه المياه أيضاً فى الشمال الشرقى إلى وادى الرمة ، الذى ينساب فى الخليج الفارسى . وقد تحاشى الرحالان ، هاميلتون ودوتى ، مدينة مكة . وقد التزم هاميلتون السير فى شمالى مكة صاعداً ، وماشياً على حدود عرفات (وهذا هو ما فعله دوتى أثناء نزوله من هذا الطريق) ، ثم عاد هاميلتون من طريق مختصر إلى الجنوب ، أما جى ل ف كين Keane فقد توجه من مكة إلى مدين فى العام ١٨٧٨ الميلادى سالكاً الطريق الذى سبق أن سلكه بركخاردت ، وعاد من الطريق نفسه . هوبر Huber ، وهو فى طريقه من القصيم فى العام ١٨٨٤ ميلادى ، جرى الإمساك به فى مكة ظناً أنه واحد من لصوص الإبل ، ولكن سرعان ما أطلق الشريف سراحه وأرسله على الفور إلى جدة تحت الحراسة .

اعتباراً من دائرة عرض الطائف وحتى خط طول ١٦ ، وهذه مسافة تقدر بحوالى خمس درجات ، وهى تمثل حدود الهضبة ، سواء فى الأرض العالية أو الأرض المنخفضة ؛ هذه المسافة ما تزال غامضة وغير واضحة . كما أن جنوب الحجاز ، هو وعسير ، ومناطق الأراضى العالية فى شمالى اليمن لم يقم أحد بزيارتها منذ زيارة جومار لها ، فى تهامة الجنوبية لم يكن أمام الرحال الحديث سوى أن يضع يده على التغيرات التى حدثت مع مرور الزمن منذ قيام نيبور برحلته ، - التغيرات التى من قبيل التدهور الذى حدث فى تجارة البن ، بسبب المنافسة الأجنبية ، وكيف أن هذا التدهور ترتب عليه تدهور آخر فى كل من بيت الفقيه وزبيد Zebid ؛ وكيف أن نهوض عدن Aden

تجارياً قد أدى إلى زيادة ذلك التدهور ، الأمر الذى أدى فى نهاية المطاف إلى الدمار الكامل الذى أصاب منطقة المخا^(٧) .

وقع حادثان سياسيان مهمان غيرا ظروف الاستكشاف الأوروبى فى اليمن اعتباراً من آخر تاريخ تناولناه فيه ؛ هذان الحادثان السياسيان غيرا ظروف اليمن إلى الأفضل . أول هذان الحادثان هو احتلال بريطانيا لعُدن ، الذى حدث بصفة نهائية فى العام ١٨٣٩ الميلادى ، وتلاه التوسع التدريجى للنفوذ البريطانى ، لا فى اتجاه الشرق بطول الساحل الجنوبى ، وإنما فى اتجاه شمال لحج Lahej ، إلى سفوح جبل صابور Sabor وإلى كتابى Katabe هذا التوسع ربما كانت له نتائج أفضل وأبعد أثراً لو كان صادراً عن قوة مصرية على تطوير وتنمية المصالح العلمية عن طريق العمل السياسى . يزداد على ذلك أن الشكوى التى تقدم بها فى العام ١٨٨٩ عالم النبات الألمانى شوينفرتش Schweinfurth ، والتى مفادها أن السلطات البريطانية فى عدن لم تفعل أى شىء طوال خمسين عاماً من أجل إزالة الظلام الذى خيم على جنوب الجزيرة العربية ، هذه الشكوى كانت تنطوى على كثير من الحقيقة والصدق . هذا يعنى أن سياسة الألمان ازدادت ليبرالية على ليبراليتها فى الفترة الأخيرة . وعندما جرى احتلال عدن فى بداية الأمر لم تنصرف الأذهان للتفكير فى الأراضى الواقعة خلفها ، كان مقدراً للموقع البريطانى الجديد أن يكون جبل طارق شرقى جرى اقتطاعه من جزيرة العرب ، - مجرد محطة للتزود بالفحم فى التجارة الهندية ، تتصل علاقاتها كلها بالبحر وحده ، وهكذا وصل عدم اكتراث شركة الهند الشرقية إلى مسافة كبيرة فى الداخل ، الأمر الذى أعاد إلى الأذهان التاريخ غير المجيد لآخر موقع أوروبى فى الجزيرة العربية ، الذى تمثل فى مسقط البرتغالية ، كان حاكم لحج الوطنى - ولحج هذه تبعد عن عدن مسير يوم واحد أو أقل - ما زال يسب العلم البريطانى ويلعنه ، وواعد ذلك الحاكم بطرد هؤلاء الكفار وإلقائهم فى البحر من جديد ؛ وخلال بضعة سنين اتخذت الإجراءات الكفيلة بإذلال هذا الحاكم ، وتأمين البحر . فى ذات الوقت بدأ التشكك فى الإنجليز واحتقارهم ينتشر فى كل أنحاء جنوبى اليمن ، وهذا نقلاً عما عرفه أرنود Arnaud عن ذلك الموضوع فى مأرب فى العام ١٨٤٣ الميلادى .

من هنا ، فإن عدن التي كان مفترضاً لها أن تكون قاعدة لا تقدر بثمن فيما يتعلق باستكشاف الأراضي الداخلية ، بقيت ، في حقيقة الأمر ، بلا تأثير حقيقي في مسألة العلم هذه ، طوال جيل على وجه التقريب ، اللهم باستثناء المناطق المجاورة مباشرة لتلك القاعدة ، وبخاصة منطقة لحج ، التي سبق أن زارتها في العام ١٨٢٥ الميلادي جماعة من سفينة الأبحاث "بالينوروس" ؛ Palinurus ولم يبدأ العلم الاستفادة من الغزو البريطاني إلا بعد التغيير السياسي الثاني شديد الزخم في اليمن . كان ذلك التغيير السياسي الثاني متمثلاً في تكرار الغزو العثماني الذي تمثل في انتصارات مختار في العام ١٨٧٢ الميلادي(*) ، كانت لذلك التغيير نتيجتان : أولهما وضع حد للفوضى الضاربة التي تسبب فيها انحلال أئمة اليمن في صنعاء ؛ كما استشعر المستكشفون المرتقبون الأطمئنان في نهاية المطاف ، إلى أن القوة المهيمنة تمنعها علاقاتها الحميمة مع أوروبا من رفض حمايتها لها ، على الجانب الآخر ، أدى التير الجديد الذي وضع على أعناق اليمنيين إلى جعلهم ينظرون إلى الأوروبيين نظرة تقدير ، وبخاصة القوة التي كانت في عدن ، باعتبار أن الأوروبيين هم المنقذون المنتظرون . وبناء على ذلك ، واعتباراً من ذلك التاريخ ، أصبح استكشاف اليمن أكثر جاذبية للأوروبيين بعد أن توقف قرابة الثلاثين عاماً (اللهم باستثناء الرحلة التبشيرية التي قام بها ستيرن Stern متكرراً ، إلى صنعاء في العام ١٨٥٦ الميلادي) . قلة قليلة من أولئك المستكشفين الجدد كانوا يعملون في الجيش العثماني ، مثل شارلز Charles ميلنجن Millingen ، أو كانوا يحظون بالخطوة العثمانية من خلال علاقاتهم المصرية ، ومنهم ديفلرز Deflers ، وشوينفرث Schweinfurth ، وهيرمان Herman بركخاردت الذين تجاهلوا عدن ؛ ومع ذلك استخدمت غالبية هؤلاء المستكشفين تلك القاعدة في الحصول على المعدات ، وفي الحصول على المعلومات الأولية ، وإقامة علاقات مع التجار ورجال القوافل اليمنيين ؛ وإذا لم يكن هؤلاء المستكشفين قد نجحوا في الدخول إلى الممتلكات العثمانية مباشرة عن طريق اليمن ، فيكفيهم جميعاً أنهم حاولوا ذلك ، يزداد على ذلك ، أن أولئك

(*) كان هذا هو الغزو العثماني الثاني لليمن ، أما الغزو الأول فقد كان في عام ١٥٢٨ ، وانتهى بطرد العثمانيين من اليمن في عام ١٦٢٥ . (المراجع)

المستكشفين لم يكونوا كلهم من البريطانيين ، مثل هيچ Haig أو هاريس Harris ، أو كيث Kelth فالكونر Falconer . ويدخل ضمن هذا العدد من المستكشفين كل من مانزوني Manzoni الإيطالي ، والفرنسي هاليفى Halevy ، والنمساوى جلاسر Glaser ، والأمريكى زويمر Zwemer .

حزام الأرض المرتفعة جرت رؤيته ومشاهدته ؛ فقد رآه وشاهده كل من نيبور وآخرون ، ووصل استكشاف ذلك الحزام إلى الجنوب ، وبخاصة فى منطقة الطريق السريع الذى يربط المخا بصنعاء ؛ أما بوتا Botta فقد صعد إلى جبل صابور Sabor وألقى نظرة على الجنوب على بلد Balad الإنجيز al-Angris المستقبلى (أى حى الإنجليز) . أبحاث أولئك المكتشفين تركت مثلاً صغيراً بلا استكشاف ، رأس هذا الثلث على الأرض العالية فى يريم Yerim أو ريدة Reda ، أما قاعدة الثلث فهى عبارة عن ساحل الجزيرة العربية الجنوبي من الشيخ Sheikh سعيد Said (التي جرى احتلالها ذات مرة لتكون محطة من محطات التزود بالفحم ، وما تزال فرنسا تحتفظ بها) إلى شقرة Shukra ، والضلع الغربى من ذلك الثلث مكون من سلسلة جبال صابور ، التى تفصل وديان البحر الأحمر عن الوديان التى تجرى فى اتجاه المحيط ؛ أما الضلع الشرقى فيتكون من ذلك الانتفاخ الأرضى غير المنتظم ، الذى تتبع منه مياه المغذيات الجنوبية الغربية لوادى حضرموت . والثلث كله يصرف مياهه فى اتجاه الجنوب ، وتتخلله مجارى وديانية تتجه ناحية ساحل عدن ، وفى أعالي كل مجرى من تلك المجارى يوجد طريق طبيعى يؤدى إلى الأراضى الداخلية العالية . هذه المنخفضات فيها حياة نباتية طبيعية ، وتجري زراعة القسم الأكبر منها ؛ ولكن مناطق الاتصال فيما بين هذه المنخفضات عامرة بالتراب وغير منتجة ، وذلك على ارتفاع يقدر بحوالى ألفى قدم ، وذلك بالقرب من حدود اليمن التركية . والحياة النباتية التى تمتد من هنا إلى كل من يريم وتعز Tais تعد ممتازة سواء أكانت فى التلال أم الوديان ، وبخاصة فى شهور البرد ، يضاف إلى ذلك أن وديان هذه المنطقة هى أجمل وديان الجزيرة العربية كلها .

طريق الشمال الرئيسي الذي يبدأ من عدن يقع أعلى وادي تابان Taban ، ويتفرع بالقرب من مسامير Misamir ، أي على بعد مسافة تقدر بحوالي خمسين ميلاً في الداخل . ومن هذه المنطقة يمتد طريق يدور حول كتلة جبل صابور الرئيسية ليصل إلى تعز ، وهناك طريق آخر يمتد إلى كتابي Katabe ، ثم يمتد بعد ذلك عن طريق إب Ibb ، أو سوبى Sobe إلى يريم . والطريق الأول سار فيه (في الاتجاه العكسي) سيتزن في العام ١٨١٠ الميلادي عندما كان عائداً من المخا إلى عدن ، ونحن لا نعرف شيئاً عن رحلة سيتزن سوبى اسمها ؛ والوصف الوحيد الذي لدينا عن هذه الرحلة هو وصف مقتضب جداً قام به س . م . زويمر ، ذلك المبشر الأمريكي الذي أوفد لليهود ، والذي شق طريقه في العام ١٨٩٤ الميلادي من عدن إلى تعز . وفي محطته الرابعة ، وجد زويمر نفسه في الأراضي العالية ، التي تحل فيها المنازل المبنية من الحجر محل المنازل المبنية من اللبن ، والتي تبدأ فيها أيضاً الحياة النباتية الغزيرة والثرية . الطريق الآخر ، وهو الأكثر أهمية ، وصفه رينزو مانزوني وصفاً كاملاً ؛ فقد عبر مانزوني ذلك الطريق وهو في طريقه من عدن إلى صنعاء في العام ١٨٧٧ الميلادي ، كما مر من الطريق نفسه في رحلة العودة أيضاً . وفي بعض الأحيان الأخرى كان رينزو مانزوني قد انحرف قاصداً كلا من إب Ibb وتعز . أما الطريق الرئيسي المؤدى إلى صنعاء فقد سلكه الإنجليزي والتر Harris ، في العام ١٨٩٢ الميلادي ، أما الطريق الآخر الذي يتقاطع مع هذا الطريق ، ويمتد من تعز إلى ريدة Reda ويقطع رأس المثلث فقد سلكه ديفلرز deflers ، عالم النبات في العام ١٨٨٧ الميلادي . هيرمان بركخاردت وصل أيضاً إلى ريدة Reda قادماً من دمار Damar ، في العام ١٨٩١ الميلادي . الطريق الصاعد إلى هضبة الأرض المرتفعة وصفه الجميع وصفاً دقيقاً . هذا هو هاريس يتحدث عن وديان خضراء ثرية وارقة ، فيها أشجار خشبية في بعض الأماكن ، وتتخلها مجارى مائية فضية تحتوى على مياه متراقصة ؛ وتلك حقول منحدرية عامرة ومبتهجة بالمحاصيل والزهور البرية ؛ وتلك منحدرات أخرى ، غطيتها الغابات ؛ ولكن كل ذلك ليس من مزارع البن . مزارع البن لا توجد إلا في شمالي تعز فقط وفي شرقي بلاد يافع Yafia . وخارج الحدود التركية ، بل وداخلها أيضاً ، نجد أن قبائل الحواشب Hawashib تتسبب في أخطار المنطقة وتجعلها غير آمنة ؛ ولكن في منطقة الأرض الأعلى من

أراضى الحدود التركية ، تنتشر البلدان الصغيرة المبنية بيوتها من الحجر مما يعطى إحساساً بالزيد من الاستقرار ، والأراضى العالية فى شمالى يريم وريدة جرداء ، وخالية من الحياة النباتية .

وصل كل هؤلاء المستكشفين إلى صنعاء ، شأنهم شأن المستكشفين الآخرين ، وقد وصلوا إليها من الجديدة ، فى أوقات متباينة ؛ ولكننا إذا ما استثنينا التقرير الذى كتبه هاريس Harris ، عن الموقف السياسى فى صنعاء بعد التمرد الذى حدث فى العام ١٨٩١ ، فإننا يتعين علينا ألا ننظر إلى أى شىء غير الكتاب الذى ألفه مانزونى ، وجرى نشره قبل ذلك بثمانى سنوات . هذا الإيطالى (مانزونى) حفيد اليساندرو Alessandro Manzoni الشهير ، سبق له أن اقترح ، بعد أن أقام فى المغرب فترة من الزمن ، القيام بعمل رائد من أجل وطنيته فى الحبشة Abyssinia ؛ ولكنه بسبب افتقاره إلى الموارد والوسائل وبعض الأسباب الأخرى ضاعت منه فرصة قيامه بذلك العمل الرائد . وعندما وصل مانزونى إلى عدن فى العام ١٨٧٧ الميلادى ، خطر بباله فكرة أن يكون صاحب اسم وشهرة من خلال ارتياد اليمن ، ثم فى النهاية ارتياد وسط الجزيرة العربية . فى ذلك الوقت ، لم يكن بوسع الحصول على العون والمساعدة على ذلك من بلاده ، ولما كان غير راغب فى القيام بتلك المغامرة الخطرة ، ونظراً أيضاً لجهله بذلك الذى يمكن أن يشكل عنواناً حقيقياً لتلك الشهرة ، لم يفعل الرجل أى شىء سوى أن ذهب إلى صنعاء ثلاث مرات فى الفترة ما بين العام ١٨٧٧ الميلادى والعام ١٨٨٠ ، الأمر الذى مكنه من رؤية القسم الأكبر من جنوبى البلاد ، التى لم يكن فيها جديد سوى جزء يسير جداً . المجلد الضخم الذى كتبه ذلك الإيطالى ، يكشف فى معالجته لتاريخ اليمن وإثنيته ، عن نقص معارف ذلك الإيطالى وعدم دقته ، وهو عندما يشير فى كتابه إلى المستكشفين الذين سبقوه ، يتضح أنه ليس على دراية كاملة بمؤلفاتهم وجوره وظلمه لهم ، ولكن فيما يتعلق بصنعاء على أقل تقدير ، نجد أن رحلات مانزونى الطويلة (التى أمضى خمسة أشهر فى واحدة منها) هى وحرية الحركة مكتته من دراسة طبوغرافية صنعاء ومجتمعها دراسة كاملة ومستفيضة أكثر من الدراسة التى قدمها نيبور ، وكرتندن Cruttenden ، (الذى شكك فى زيارته لأسباب غير مقنعة) ، أو تلك الدراسات التى قدمها أولئك الرحالة المتعجلين .

مانزوني هو أول من أعطانا فكرة عن الطابع المغربي لعاصمة اليمن ، وعن عمارتها ونوافذها المرمرية ، وعن شوارعها وطابع بناياتها الشعبية القديمة ، التي منها القصرين والمسجد الكبير (الذي كان كنيسة في يوم من الأيام ، وكان يشتهر أيضاً باسم الكعبة Ka'abah الصغيرة Lesser) ويحظيان بشهرة واسعة . ومانزوني يتناول مسألة المناخ باستفاضة ، ويحاول تفسير ذلك الجو غير الصحى الذى يحيط بتلك المدينة الباردة ، التى تقع على ارتفاع سبعة آلاف قدم فوق مستوى سطح البحر^(٨) . كان الاحتلال التركى أسفر بالفعل عن إدخال شىء من النفوذ الأوروبى . كان هناك عدد كبير من اليونانيين ، الذين شقوا طريقهم إلى شاطئ البحر الأحمر ، بعد انتهاء العمل فى قناة السويس ، وراحوا يعملون بالتجارة فى الأسواق ؛ وأخذت السلع الغريبة فى الانتشار بين الناس ؛ وكانت السلطات العثمانية قد بدأت إنشاء المساكن والمستشفيات الجيدة لينتفع بها المسئولون العثمانيون والجنود ، وهذا هو - على حد تعبير زويمر Zwemer ، الذى شاهد ذلك المكان فى العام ١٨٩٤ الميلادى - ما يضىفى على الحى الرئيسى طابعاً قاهرياً . جاء تقدير مانزوني لعدد سكان صنعاء نصف التقدير الذى جاء به هاريس ، بعد مضى خمسة عشر عاماً ، وما يزال هو الأكثر دقة وصدقاً .

لم يخاطر مانزوني بالذهاب إلى المناطق غير المكتشفة ، التى تقع ناحية الشمال وناحية الشرق من صنعاء ؛ بل إن الرجل لم يجرؤ حتى على الذهاب إلى تلك الكنتونات مثل همدان ، وعمران ، وكوكبان ، التى بحكم كونها جزء من الهضبة الوسطى ، وبحكم ارتباطها الوثيق بصنعاء مما يحتم عدم تركها فى أيدي تشور من حولها الشكوك ، كل ذلك هو الذى جعل مختار Mukhtar يهين نفسه لغزو هذه الأماكن غزواً كاملاً فى العام ١٨٧٢ الميلادى . كانت الرغبة فى المضى إلى أبعد مما وصل إليه نيبور ، هى التى جعلت شارلز ميلنجن Millingen ، ذلك الطبيب الإنجليزى الذى كان يعمل فى الجيش التركى ، يقوم برحلة إلى شمال طريق الحديدية Hodeida فى العام ١٨٧٢ ؛ وتبعه ديفلرز Deflers ، عالم النبات الفرنسى ، فى العام ١٨٨٧ ، ومن بعده هيرمان برخاردت فى العام ١٨٩٠ الميلادى . هذه الكنتونات تقع على الأرض المستوية شأنها شأن العاصمة اليمنية تماماً ، ولكنها أعلى منها قليلاً ؛ وهذه الكنتونات تصرف مياهها

في اتجاه الجوف عن طريق الواديان الكبيرة ، وعن طريق خاريد Kharid وسوابة Swaba ، اللذان يقول جلاسر Glaser عن وديانها الواسعة ، إنها كانت المقرات الرئيسية للحضارة الحميرية ، وهى الآن تجرى زراعتها وتحميها مدن مسورة تسويراً جيداً ، الأمر الذى كلف مختار الكثير والكثير ، ومع ذلك بقيت معادية للأتراك عداء مستحكماً .

فى العام ١٨٨٤ الميلادى ، قام إدوارد Edward جلاسر Glaser ، عالم الآثار الألمانى ، باستكشاف هذا الإقليم نفسه ولكن إلى مسافة أبعد فى اتجاه الشرق واتجاه الشمال ، ووصل إلى مسافة أبعد من تلك التى وصل إليها أولئك الذين سبقوه ، ويعد أن فشل جلاسر فى العام السابق ، فى تخطى عمران ، نظراً لاضطراب الأحوال بين قبيلتى حاشد ويكيل الكبيرتين ، عاد الرجل إلى صنعاء وطلب من المارشال العثمانى أن يمد له يد العون والمساعدة . وبفضل تهديد المارشال العثمانى لرئيسى كل من أرحب Arhab وحاشد ، تمكن جلاسر من المرور خلال المنطقة البركانية التى تلى همدان Hamadan فى الأرض الفضاء الواقعة خلف الواديين الكبيرين ، اللذان أتينا على وصفهما ، ثم عبر بعد ذلك وادى سوابة إلى أراضى حاشد ، ولكن عمله هذا لم يمر دون احتجاج وعصيان وتمرد . وصل جلاسر إلى خمر Khamr ، أول البلدات الرئيسية فى حاشد ، ثم وصل إلى وادى دى Di بين Bin ، وهما يقعان إلى الشمال من خط طول ١٦ ، وحقق الرجل بعض الاكتشافات النقشية الحجرية ؛ ولكن حال القبائل كان حرجاً ، الأمر الذى حتم عليه العودة على وجه السرعة ليكون داخل مناطق النفوذ التركى فى عمران ، وقد أسفرت رحلة جلاسر القصيرة عن بعض النتائج المهمة ، والسبب فى ذلك ، أن هذه النتائج لم تمكن رسامى الخرائط فقط من وضع تفاصيل جديدة على الخرائط الخاصة باليمن ، فى منطقة تزيد على درجة واحدة فوق صنعاء ، وإنما أعطت تلك النتائج للجغرافيين مفهوماً واضحاً عن طبيعة "هضبة" اليمن ، التى هى فى حقيقة الأمر ، ذلك الجزء العلوى المستوى من منحدر داخلى طويل ، والذى يصرف ماءه عن طريق القنوات المهمة المتجهة ناحية الشمال الشرقى إلى رمال الأحقاف .

لكن الزيادة الكبيرة فى المعرفة تحققت فى الأماكن التى فيها مجال كبير للتعلم ؛ وبخاصة فى بلاد سبأ التى تقع إلى ناحية الشرق من القمم الموجودة فى غربى صنعاء . والأرض المستوية التى تتحدر انحداراً خفيفاً تتكسر فى شرقى المدينة بسبب البلدان والمدن الترابية العالية ، التى يزداد المنحدر خلفها انحداراً على انحداره ليصل إلى تجويف هائل يمتد من الجنوب إلى الشمال . هذا التجويف له طبيعة تشبه طبيعة السهوب صحراوية الثبوت ، اللهم باستثناء المسافة الممتدة بطول مجرى قنوات الصرف ، وفى بعض المنخفضات ؛ هذا التجويف تحده من ناحية الشرق رمال الصحراء الجنوبية الكبيرة العالية . والجزء الجنوبي من أرض هذا التجويف هو منطقة الجوف المركز القديم لحضارة سبأ ، وإلى تقع عاصمتها ، مأرب ، فى منتصف الطريق بين مناطق غرب اليمن الخصبة ووديان حضرموت الوارفة التى كانت مصدراً للصمغ العربى . والجزء الشمالى من التجويف الكبير يفصله عن الجوف تورم أو انتفاخ رملى هو وادى نجران ، الذى يشتهر بأنه كان آخر معقل من معاقل المسيحية فى الجزيرة العربية . مياه هذا الجزء تتساب فى الاتجاه الشمالى الشرقى ، لتحيط بالرمال الشرقية ثم تتحدر فى نهاية الأمر نازلة إلى وادى الدواسر . مجارى الجوف المائية بحكم توجيهها إلى الجنوب الشرقى تضيع مياهها إما فى الرمال ، أو قد تتسرب إلى وادى حضرموت .

التقرير الذى قدمه أرنود Arnaud عن جنوبى الجوف فى العام ١٨٤٢ الميلادى ، هو وصور النقوش الحميرية ، ساهماً فى إزالة الشكوك المتعلقة بالموقع الحقيقى والرئيسى لمنطقة سبأ . ولكن لأن أرنود شاهد من النقوش أعداداً أكبر بكثير مما استطاع نسخه ، ونظراً أيضاً لأنه تكاد له أن ما رآه لا يكاد يصل إلى معشار تنكارات تلك الحضارة الباكرة ، فإن الأمر كان ما يزال يحتاج إلى قيام الباحثين بإلقاء المزيد من الضوء وبخاصة من جانب الباحثين فى مجال التاريخ السامى القديم . ولم يحدث قبل مرور خمسة وعشرين عاماً أن تقدم باحث جريء لكى يسير على الطريق نفسه الذى سلكه أرنود من قبل ، ويصل إلى منطقة أبعد من تلك التى وصل إليها أرنود نفسه . فى العام ١٨٦٩ الميلادى قام جوزيف Joseph (يوسف) هاليفى Halévy ، ذلك الشاب اليهودى المتعلم ، فرنسى الجنسية ، بالسفر إلى عدن ، وشجعه على ذلك النقيب س . ب . مايلز C. B. Miles

الذى كان منذ ذلك التاريخ يؤدي خدمة كبيرة للجغرافيا فى جنوب الجزيرة العربية ، وحاول يوسف هاليفى شق طريقه فى اتجاه الشمال الشرقى وهو متنكر فى زى عالم مقدسى (*) Kudsi ، أو بالأحرى حبر من أحبار القدس ؛ ولكنه عاد أنراجه من الحوطة Hauta بأمر من سلطان لحج ؛ واضطر يوسف هاليفى إلى الدوران حول ساحل اليمن عن طريق البحر . ووصل يوسف هاليفى أخيراً إلى صنعاء ، ولاقى الرجل مصاعب كثيرة فى إقامة علاقات مع الجالية اليهودية كثيرة العدد ولكنها مغلوبة على أمرها ؛ وعن طريق جولة فى اتجاه الشرق إلى منخفضات خولان ، تمكن يوسف هاليفى من الحصول على نقوش جديدة وتؤكد الرجل من أن شخصيته المنتحلة تكفى للمحافظة على حياته ، حتى وإن كانت تعرضه يوماً للشتم والسباب واللعان . وعقد يوسف هاليفى عزمه على السفر إلى نجران . ولما كان يوسف هاليفى قد منع بواسطة حاشد ويكيل من استخدام طريق مكة السريع ، فقد جعله ذلك يتنكر فى زى متواضع ويقصد منطقة نهم Nehm - عبارة عن كانتون فى أحد التلال فى منطقة المنخفضات الشرقية ، التى تفصل هضبة صنعاء عن تجويف الجوف ، الذى شبه هاليفى علاقته باليمن بالعلاقة التى بين اليمن والشريط الساحلى التهامى من الناحية الغربية ، عبر هاليفى جبل يام Yam ، أعلى الجبال بين سلاسل الجبال اليمينية ، على الرغم من أنه صادف واحداً من الوديان المتجهة صوب الشمال الشرقى ، وهو ينحدر نازلاً من همدان ، ومن ثم وصل الرجل إلى الجبل el-Gail ، التى هى المستوطنة الرئيسية فى الجوف الشمالى ، أو إن شئت فقل : الجوف الأدنى ، الذى يقع فى واحة فيها نخيل وماء جارٍ . فى هذا الجوف الشمالى ، أو بالأحرى فى هذا الجوف الأدنى اكتشف يوسف هاليفى بعض أنقاض مين Min ، الذى اكتشف أن مويرث المينائين مسجل باسمه . وتجاوز هاليفى قرية ثانية ، هى قرية الخاب el-khab ، ثم تجاوز بعدها رقعة من الأرض الرملية الجرداء التى تعد حافة من حواف الأحقاف المريعة . وراح العلّامة المقدسى Kudsi يدور حول

(*) مقدسى : أى من علماء القدس . (المراجع)

الصحراء تارة برفقة قافلة من القوافل ، وتارة أخرى برفقة رفيق rafik من البدو ، ولم يكن معه أى شىء من الحماية سوى الخوف الخرافى من الشخصية التى كان ينتحلها . كانت الرمال فى اتجاه الشرق تمتد حتى الأفق . ولم يتمكن هاليفى من معرفة أى شىء عن ذلك الذى يكمن وراء تلك الكتلان الرملية المتحركة ، التى كان اسمها كافياً لإثارة الرعب فى نفوس البدو المرافقين له ، وأخيراً تبدت لعينى يوسف هاليفى عند الأفق الشمالى بيارات النخيل ؛ وفى اليوم الثالث من شهر يونيو من العام ١٨٧٠ الميلادى حظى يوسف هاليفى باستقبال حار من يهود مخلاف Makhlat فى نجران ، الأمر الذى خفف من آلامه النفسية والجسدية التى كابدها .

هذا "الحبر" rabbi ، هو أول أوروبى بعد إيليوس Aellus جالوس Gallus يزور نجران "Negrana" وصف يوسف هاليفى تلك الوديان المهمة وصفاً مستفيضاً وبخاصة وادى نجران Nejran ووادى حابونا Habuna ، وهما يعدان "أقصى نقطتين فى الشمال" يمكن أن يصل إليهما أى مغامر من المغامرين ، فى اتجاه الإقليم المجهول من جنوب غرب نجد . أما نجران التى تقع فى تجويف بين حافتين متوازيتين ، فتبدو جديرة بحضارتها القديمة ، كما تبدو جديرة أيضاً برفاه مجتمعتها الحديث ، فضلاً أيضاً عن تسامحها الغرب ، فشل يوسف هاليفى أثناء مقامه القصير فى رؤية أية آثار أو تذكارات من آثار المسيحية (الكوريدية ؟ Collyridian) ، ولكن التسامح الفريد والحب الذى يحظى به اليهود فى نجران ليس فى روح الإسلام المتشدد . ويشهد يوسف هاليفى على غزارة إنتاجية الوديان وخصوبتها ؛ ووصف هاليفى الوادى الجنوبى من تلك الوديان بأنه غارق فى الأحقاف ، فى حين أن وادى حابونا الذى يقع فى الشمال ، تجرى مياهه لتنضم إلى وادى الدواسر وإلى مجارى عسير المائية . ويظن يوسف هاليفى أنه عثر فى مدينة الإخود el-khudud على أنقاض مدينة نجرانا Negrana القديمة أو بالأحرى Metropolis Nagara ؛ وسر أهمية هذه المدينة ، وسر أهمية مدينة نجران الحديثة ، بالنسبة لحركة القوافل ، التى يمكن أن تنقل هذا الطريق من اليمن إلى نجد إن قدر له أن يتحاشى رمال الأحقاف .

عاد هاليفى إلى الجوف من طريق غربى لا يصطبغ تماماً بالصبغة الصحراوية ،
أوصله إلى أكثر من وادٍ من الوديان العامرة بالأنقاض وتقع على الحافة الشرقية
لهضبة ساشان Sachan . من الواضح أن الأراضى العالية المجهولة ، التى تقع ناحية
الغرب من الطريق الذى سلكه هاليفى وإلى الشمال من أبعد نقطة من النقاط التى وصل
إليها جلاسر هى عمران Amran ، وأرحب Arhab ، وهمدان ، وهى تمثل المنحدرات
الأولى لمنحدر شرقى كبير ، يصرف ماءه فى اتجاه نجران . وعندما وصل المستكشف
(هاليفى) إلى الجبل el-Gail من جديد ، لم يعد إلى صنعاء مباشرة ، ولكنه واصل سيره
فى اتجاه الجنوب بمحاذاة السفح الشرقى للمنخفضات العالية فى جبل يام إلى أن
وصل إلى وادى دانا الذى اكتشفه أرنود ، ثم وصل بعد ذلك إلى أنقاض مأرب
وإلى أنقاض سدما القديم . بذلك يكون هاليفى قد عبر أرض الودادى كله بالإضافة إلى
تلال الجوف الرملية التى تتخلل ذلك الودادى ؛ ولكن الرجل أضاف شيئاً قليلاً إلى
ما قام به أرنود ، نظراً لأن هذه المنطقة بصفة خاصة تتشدد مع اليهود . وعندما تحول
هاليفى إلى ناحية الغرب فى نهاية المطاف لكى يتحاشى الطريق الذى سار فيه سلفه ،
أدى ذلك إلى انحرافه إلى منطقة خولان التى لم يزرها أحد من المستكشفين ، ومنطقة
خولان هذه ليست سوى امتداد جنوبى لمنخفضات نهم Nehm ، وبذلك يكون هاليفى
قد وصل ثانية إلى صنعاء عن طريق تينام Tinam .

بعد ذلك بثمانية عشر عاماً ، وصل جلاسر إلى مأرب ، واكتشف الرجل أن أسلافه
تركوا له الكثير الذى يتعين عليه استكشافه ، وتجول جلاسر ، فى مأرب مدة ثلاثين
يوماً خلال شهرى مارس وأبريل من العام ١٨٨٩ الميلادى ، تحت حماية تركية مشددة ،
ولم يتمكن الرجل فقط إلا من نسخ ما يزيد على أربعمئة نقش حميرى على وجه
التة ييب ، من إجمالى حوالى ثمانمئة نقش تقريباً ، جرى جمعها من منطقة مأرب ،
وإنما قام الرجل بعمل مخطط بمقياس رسم واحد إلى ربع مليون . ولكن حماة جلاسر ،
الذين فشلوا فى منع الأشراف المحليين من التدخل فى عمل جلاسر ، عجزوا أيضاً عن
الحصول على موافقة له بالمرور إلى أعالي حضرموت ؛ وبذلك تبقى الفجوات المتروكة
بين حدود جلاسر وأبعد النقاط التى وصل إليها كل من فيردى Werde ، ومايلز Miles ،
ومونزجر Munzinger بحاجة إلى قيام مغامرين مستقبليين باستكشافها .

يضاف إلى ذلك أن السلطات العثمانية كانت قد أغلقت اليمن في وجه المستكشفين منذ أيام جلاسر Glaser ، ولم يجد العلم الغربي راوياً له إلا في ذلك التاجر الإيطالي ، الشجاع والمخلص جوسبي Giuseppe كابروتى Caprotti ، الذى بقى على قيد الحياة من بين شقيقين ، أقاما فى أول الأمر فى صنعاء اعتباراً من العام ١٨٨٢ الميلادى ، قدم جوسبي تقاريره إلى جمعية الاستكشاف Società d'Esplorazione Commerciale فى ميلانو Milan ؛ يضاف إلى ذلك أن النسخ التى نشرها هذا الرجل من النقوش الجديدة ، وصلت إلى أصقاع بعيدة ، مما جعل الإقدام على القيام باستكشافات جديدة أمراً غير ضرورى (*) .

(*) ملاحظة : علمت مؤخراً (من خلال تقارير البروفسير أيوتن) أن الدكتور أدولف كوش Koch زار شريف الطائف فى شهر يونيو ، ويوليو ، وأغسطس من العام ١٨٧١ الميلادى ؛ ولكن هذا المستكشف ، الذى يشغل حالياً منصباً دينياً حالياً فى هس Hesse (بالرغم من أنه كان قبل ذلك فى بلاط الإسكندر Alexander فى بلغاريا) ، لم ينشر أية تقارير عن رحلته . هذا الحذف نفسه يتكرر مع آخر أوروبي يزود مكة ، وهو المصور الفرنسى - الجزائرى جرفيز Gervais كورتيلمونت Courtellemont (فى العام ١٨٩٤) . راجع جى لافورست Laforest فى : B .S .G de Lyon ، الفصل الثالث عشر ص ١٠١ .

هوامش الفصل الثامن

- (١) هناك وصف طيب لذلك الشريط الساحلى فى كتاب جى . اف . كينز المعنون "الحجاز" ص ٩٨ .
- (٢) وصل إيليس Eyles إروين Irwin إلى ساحل مصب خليج العقبة فى العام ١٧٧٧ الميلادى ، ولاحظ الرجل بعض الخصائص الهامة ، التى منها الجبل ذو القمتين الذى يقع خلف المويه ، والذى أطلق عليه اسم "قرنا الثور" .
- (٣) راجع أرض مدين ص ٢١٩ .
- (٤) قائمة الزائرين الأوروبين لمكة (المكرمة) قائمة طويلة جداً . هذه القائمة تضم إيطاليين مثل : فارثيما وفينانتى ، وتضم من الألمان : وايلد Wild ، وسيتزن ، وفون Von مالتزان ؛ ومن الإنجليز : بيتس Pitts ، وبيرتون ، وكين Keane ؛ وسويسرى هو بركخادرت ؛ وأسباني هو باديا Badia ؛ وسويدي هو والين ؛ وهولندى . وهو هيرجرونجى Hurgronje ؛ وفرنسى هو كورتيلمانت Courtellemont . أما هوير فقد وصل إلى بوابات مكة فقط فى العام ١٨٨٤ ، ولكنه لم يدخلها ، وإلى جانب هؤلاء نحن نعرف الكثيرين الذين ارتدوا عن دينهم ، ونشك فى كثيرين أيضاً . فقد سمع نيبور عن جراح فرنسى واثنين من الإنجليز ، وهذا بيرتون يقتبس عن حاج لم يذكر اسمه ؛ ودوتى أتى على ذكر أكثر من واحد من الفرنجة ، بل إن دوتى نفسه التقى واحداً من الطليان ، أطلق على نفسه اسم فيرارى Ferrari ، الذى كان فى طريقه إلى مكة (المكرمة) بصحبة الحج الفارسى ؛ أما بيتس Pitts فقد عثر على أيرلندى فى البلدة (مكة) ؛ ومالتزان يقول : إن ليون Leon روشيز Roches ، القنصل الفرنسى فى تونس أذى فريضة الحج ، كما أذى تلك الفريضة أيضاً واحد من البحارة البريطانيين ، وأنا هنا لا أتى على ذكر اليونانيين الذين يعيشون فى الليفانت (الشرق الأذنى) . وهناك أيضاً كثير من الأوروبين المرتدين عن دينهم الذين كانوا يعملون فى الجيش المصرى ، إلى جانب فينانتى ، كل هؤلاء لا بد أن يكونوا قد زاروا مكة ؛ ولكن الضباط الفرنسيين والإيطاليين ، الذين لم يتخلوا عن المسيحية ، كانت تجرى عرقلتهم بأوامر عليا ، ومحمد على (باشا) الذى يشك فى التزامه بالإسلام وتمسكه به ، يبدو أنه جرح مثل ولده فى المدينة (المنورة) على ألا يعطى أية فرصة للمتشددين . يضاف إلى ذلك أن كلا من فارثيما ، ووايلد ، وبيتس ، وسيتزن ، وبركخادرت ، ووالين ، وبيرتون ، وكذلك كينز ، زاروا المدينة (المنورة) ، أما سادلير فقد شاهد المكان من بُعد .
- (٥) نقلاً عن سنوك Snouck ميرجرونجى ، فإن هذه الطرق ثلاثة ، وهو يلغى الطريق رقم ٢ عند بيرتون معتبراً إياه مجرد ممر جبلى فقط ، وهو يقول : إن قبيلة حرب تستحوذ على هذه الطرق كلها . راجع أيضاً كتاب ف . ويستنفيلد Wustenfild المعنون "Die van Medina auslaufenden Hauptstrasse" .

- (٦) ينيغى القول هنا : إن و . سكمبر Schimper ، عالم النبات ، زار الطائف فى العام ١٨٣٦ الميلادى ، أى بعد عشرين عاماً من زيارة بركخارنت ، ولكن تلك الزيارة حدثت قبل جلاء المصريين عن البلاد .
- (٧) فى العام ١٨٨٤ الميلادى ، أبدى هوير فى جدة ملاحظة مفادها ، أنه فى الفترة ما بين العام ١٨٧٩ والعام ١٨٨٣ حلت جافة محل اليمن باعتبارها المورد الأول للبن إلى الحجاز ، إنتاج البن اليمنى الذى بلغ ثمنه ١٥٧٥٠ جنيهاً إسترلينياً فى العام ١٨٨٣ لم يكف سوى الاستهلاك المحلى فقط (يوميات هوير ص ٧٥٥) .
- (٨) متوسط درجة حرارة صنعاء يقل عن ٤٤ فهرنهايت ، من متوسط درجة الحرارة فى تهامة .

مراجع الفصل الثامن

- E. Rüppell, *Reisen in Nubien*, etc. (Frankfurt, 1829).
- R. F. Burton, in *J. R. G. S.*, vol. xlix. P. i. Cf. *Gold Mines of Midian* (London, 1878) and *The Land of Midian Revisited* (London, 1879).
- R. F. Burton, *A Pilgrimage to Al Medinah and Mecca* (Memorial ed., London 1893). Cf. article in *J. R. G. S.*, vol. xxiv. P. 208.
- J. Snouck Hurgronje, *Mekka* (Hague, 1888), with two portfolios of views. Cf. article in *Verhandl. der Gesellschaft für Erdkunde* (Berlin), iv. p. 140 and communication to *Münchner Allg. Zeitung*, Nov. 16, 1885.
- Heinrich Freiherr von Maltzan, *Meine Wallfahrt nach Mekka* (Leipzig, 1865).
- J. F. Keane, *six Months in Meccah* (London, 1881); also *My Journey to Medinah* (London, 1881); *six Months in the Hejaz* (London, 1887).
- J. Hamilton, *Sinai, Hedjaz, and Soudan* (London, 1857); C. M. Doughty, *Arabia Deserta* (Cambridge, 1888).
- R. Manzoni, *Il Yemen* (Rome, 1884); G. Schweinfurth, in *Verh. d. Ges. Für Erdkunde* (Berlin, 1889), No. 7; S. M. Zwemer, *Arabia, the Cradle of Islam*, p. 62 (Edinburgh, 1900).
- C. Millingen, in *J. R. G. S.*, 1874, p. 118; A. Defflers, *Voyage en yemen* (Paris, 1889).
- J. Halévy, *Rapport d'une mission archéologique*, etc., *Extrait II. du Journal Asiatique*, 1872. Cf. *Bull. Soc. Géographie*, VI me série, vol. vi. pp. 5, 249, 581; vol. xiii. P. 466.
- E. Glaser has published several works as a result of his explorations in Yeman, notably *Skizze der Geschichte und Geographie Arabiens*, vol. ii. (Berlin, 1890); but for ordinary purposes of geography it is enough to refer to his map in *Petermann's Mittheilungen*, 1886, Taf. i., and his articles in the same periodical for 1884, pp. 170, 204, and 1886, p. i. Notice of his third journey occurs in the same for 1888, p. 221, 1889, p. 27.
- H. A. Stern, *Journal of a Missionary Journey into Arabia Felix* (London, 1858).
- W. B. Harris, *A Journey through the Yemen* (London, 1893).
- H. Burckhardt, in *Zeitschrift der Gesellschaft für Erdkunde*, 1902, No. 7, p. 593.

الفصل التاسع

مناطق الحدود الجنوبية

إذا كانت الحقيقة التي أوردناها في الفصل السابق فيما يتعلق بالطبيعة العامة للجزيرة العربية ، والتي مفادها أن شبه الجزيرة العربية عبارة عن هضبة هائلة ، تأخذ في الارتفاع الحاد المتدرج من الشرق إلى الغرب ، إذا ما وضعنا هذه الحقيقة في اعتبارنا مع انسياب صرف شبه جزيرة العرب كله في الاتجاه الشمالي الغربي ، فإن ذلك يقودنا إلى نتيجة مفادها أن أعلى متوسط لارتفاع هذه البلاد يكون في الجزء الجنوبي الغربي منها . الركن الحقيقي من ذلك الشكل البيضاوي القارى موجود ، في حقيقة الأمر ، في منطقة ردمان Radman من بلاد اليمن ، أى في الشمال الغربي من ذمار Damar وفي الجنوب الشرقي من صنعاء Sana في هذه المنطقة ، ردمان ، تعود حافة الهضبة الخارجية إلى الاتجاه شرقاً من جديد ، أو بالأحرى الاتجاه صوب الشمال الشرقي ، وتخرج من إطار معرفتنا لتتضم إلى الصحراء الرملية الكبرى ؛ ومن هنا ، وكما هو الحال في الغرب ، نجد في الجنوب أيضاً إفريزا ، أو بالأحرى حافة عريضة تنحدر في اتجاه البحار ، هذا الكتف الجبلى ، أو بالأحرى جبل صابور Sabor ، الذى ينحدر في اتجاه باب المندب ، يشكل نوعاً من سلاسل الجبال المسنمة التى تفصل المنحدرات الغربية والمنحدرات الجنوبية في سقف الجزيرة العربية ، كما تتساقط من جنب من أجناب ذلك الكتف وديان قصيرة تتجه نحو البحر الأحمر ، كما تتساقط الوديان من الجانب الآخر نحو المحيط الخارجى .

الحدود الجنوبية تشبه الحدود الغربية من منطلق أنها مكونة من حزام ساحلى من الأرض المنخفضة ، ترتفع من خلفها الكتلة القارية في اتجاه حافة الهضبة الداخلية ؛

ولكن الشريط الساحلى فى الجنوب أقل اتساعاً واستمراراً وذلك لسببين . أولهما ، أن هذا الشريط الساحلى لم يجر تكوينه فى اتجاه البحر على شكل تركيبات مرجانية ، بالدرجة نفسها التى عليها المياه الغربية أكثر دفئاً وهدوءاً ؛ السبب الثانى ، أن تأثير الصرف من حيث التعرية على هذا المحور السهل من وجه الهضبة يعد أقل من الجانب الآخر . كما نجد أيضاً أن الأكتاف الممتدة نحو الخارج تقترب من البحر كثيراً جداً فى هذه المنطقة عنها فى الحجاز أو اليمن ، فضلاً عن اقترابها فى كثير من المواضع من علامة المد .

انخفاض أو انحدار الهضبة الداخلية فى اتجاه الشرق يؤثر إلى حد ما فى صرف الوجه الجنوبى لتلك الهضبة ، الأمر الذى يجعل القسم الرئيسى من ذلك الصرف ينساب بشكل أكبر إلى ناحية الشرق أكثر منها إلى ناحية الجنوب . وأهم قسم من تلك المياه السطحية هو الذى يأتى من الركن الجنوبى الغربى شديد الارتفاع فى تلك الكتلة القارية ، الذى يحظى بتأثير الرياح الموسمية عليه ؛ ونحن نجد أن هذا الماء لا ينساب مباشرة إلى البحر ، وإنما يقطع مسافة طويلة عبر قناة طويلة تسير موازية لحافة الهضبة من فوقها ، ويسير الماء ببطئ فى اتجاه المنحدر الجنوبى . كل هذه القنوات تتجمع فى قناة واحدة فى نهاية المطاف هى وادى مسيلة Wady Masila أو إن شئت فقل : وادى Wady حضرموت Hadramaut ، لينتهى بعد ذلك إلى البحر فى منطقة لا تبعد كثيراً عن نقطة منتصف الساحل الجنوبى^(١) . والمسافة من أبعد رأس من رءوس هذه المنظومة من الوديان فى شمالى ريده فى اليمن إلى مصبها النهائى فى شرقى سيهوت Sihut ، لا تقل عن خمسمائة ميل ، فى اتجاه طيران الغراب ، كما أن المجرى الفعلى لأطول وادٍ من بين هذه الوديان يصل طوله إلى حوالى ثمانمائة ميل تقريباً . ووادى حضرموت يجرى من حيث الطول بعد وادى الرمة الموجود فى وسط الجزيرة العربية ، ومع ذلك يعد وادى حضرموت أطول الوديان وأهمها^(٢) . من منظور معلوماتنا المؤكدة .

هذه الهضبة ، فى أقصى أجزائها الغربية من المنحدر الجنوبى ، تتخللها بعض الصخور الوعرة المتداخلة ، التى تبرز من خلال الكتلة الجيرية (الكلسية) ، الموجودة حالياً على شكل سلسلة من الجبال القصيرة مختلفة الاتجاهات ، التى تنساب منها

سلسلة من الوديان القصيرة في اتجاه الساحل . ومع ذلك ، وفي اتجاه الشرق ،
خط طول خمسون درجة ، نجد أن تلك التداخلات يتضاءل ظهورها ؛ كما نجد أيضاً
أن وجه الهضبة الجنوبي يتزايد انخفاضه تدريجياً ، ويأخذ في الانحدار انحداراً هيناً
في اتجاه المحيط ، من خلال رمال الصحراء الوسطى المنقولة ، كما تقل الوديان
هي وأعماقها في هذا الوجه الجنوبي . وهنا نجد أن الأراضي الأكثر ارتفاعاً في الجنوب
الغربي وكذلك ارتفاع الأرض في عُمان Oman في الشمال الشرقي يحرمان المنطقة
الساحلية من ظفار Dofar إلى رأس Ras الحد El-Had من معدل سقوط الأمطار
الذي يعد من استحقاقاتها .

لم يكن أى جزء من أجزاء هذه الأراضي الحدودية معروفاً تماماً في منتصف
القرن التاسع عشر ، ويمكن القول أيضاً : أنه في بداية القرن العشرين لم يكن
أى جزء من أجزاء الحدود الجنوبية معروفاً سوى ذلك الجزء المتاخم لعدن . والعجيب
بحق ، أنه قبل العام ١٨٥٠ الميلادي ، كان السواد الأعظم من المعوقات متوفراً ،
وفي متناول من يريده ، عن ذلك الجزء الأوسط من الحدود الجنوبية ، الذي نعتبر الوصول
إليه صعباً في أيامنا هذه ، أعنى حضرموت نفسها ؛ السبب في ذلك أن وادي Wady
ميفات Meifat وحده هو الذي جرى استكشافه استكشافاً سطحياً أو عابراً بواسطة
كل من كرتندن Cruttenden وولستد Wellsted ، وأن فيردى Wrede هو الذي استكشف
الأرض الواقعة شرقي وادي ميفات فيما بين خط طول الشحر Sheher وخط طول ١٦ ؛
بالإضافة إلى أن كلا من هينز Haines ، وولستد ، وآخرين قاموا باستكشافات كثيرة
حول المناطق المحيطة بحضرموت ، وجاءت تلك الاستكشافات أكثر من الاستكشافات
التي جرت في المناطق الواقعة في غرب المناطق الداخلية ، وأنا أعنى بذلك تلك المناطق
التي ألقى نيبور عليها نظرة عابرة . هذا الجهل النسبي بالحدود الغربية دام طوال
عشرين عاماً أخرى ، ونحن سبق أن أوردنا الأسباب التي أقضت إلى تعطيل النفوذ
البريطاني في عدن في شمال البلاد . ولكن ينبغي أن نضيف هنا أن الشك في القوة
المسيحية المعتدية وتحديدها ، ظهر جلياً في الناحية الشرقية التي كان سلطان بني Beni
عثمان Uthman يراقبها ويضع عيناه عليها ؛ كما تجلى الإصرار على استبعاد وطرد

الرحالة الإفرنج ، على إثر الجفاف الذى أعقب - على حد تعبير فيردى - اكتشاف نقب الحجر . لم تبدأ بريطانيا العظمى فى شهر أسلحتها ، وذهبها ونفوذها التجارى فى جنوب بحزب الجزيرة العربية ، إلا بعد أن حل المسئولون الإمبرياليون محل حكومة شركة الهند الشرقية فى عدن ؛ هذا الإحلال هو الذى جعل الأوربيين يتكدون من توفر الحماية لهم والتسامح معهم فى شرقى لحج وفى شمالها .

بعد خمسة وثلاثين عاماً من حملة كل من كرتندن Cruttenden وولستد ، جرت زيارة وادى ميفات مرة أخرى ، وأمكن الوصول إلى النقاط البعيدة التى فشل فيردى فى الوصول إليها ، قرر النقيب س S ب B مايلز Miles فى العام ١٨٧٠م الميلادى اختبار العلاقات الودية التى سبق أن وطدها مع عدن ومع رؤساء المناطق الشمالية الشرقية ، ثم قام هو والمستكشف العلمى الكبير ، و. م . موزنجر Munzinger الذى مات عقب ذلك مباشرة على الساحل المقابل من (إفريقيا) بالانتقال عن طريق البحر إلى بير Bir على Ali ، ثم دخلا إلى المناطق الداخلية . عموماً ، كان موزنجر صادقاً فى ثقته . وبالرغم من أن استقبال الرحالة لم يكن ودياً فى المستوطنات الكبيرة ، التى من قبيل الحوطة Houta وحبان Habban ، إلا أن واحداً من الرؤساء الذين كانوا يكونون الاحترام والتقدير للراج(*) raj البريطانى ، أو إن شئت فقل : الإحساس بالحظوة لكونه بين أيدي ممثلى ذلك الراج البريطانى ، كان يقدم دوماً الحماية والكرم لكل من لهم صلة أو علاقة بذلك الراج ؛ وهناك قامت الجماعة بصعود وادى ميفات بسلام إلى أن وصلت إلى قمة ذلك الوادى ، فى المنطقة التى تسد فيها سلسلة منخفضة من الجبال مجرى رافد جنوبى من روافد منظومة حضرموت . وهنا علم مايلز Miles ، أنه عن طريق نيساب Nisab نفسها ، وهى المستوطنة الرئيسية فى ذلك الوادى ، وهى أيضاً المستوطنة الرئيسية أيضاً فى حريب Harib فى الوادى الغربى البعيد ، هناك طريق مباشر وسهل يوصل إلى مأرب وإلى جوف Jauf اليمن . ولكن النفوذ البريطانى لم يمتد ولا يمتد ،

(*) الراج : كلمة هندية تعنى الملك ، ومن الملاحظ أن البريطانيين كانوا يستخدمون الألقاب الهندية خلال سيطرتهم على الهند . (المراجع)

مهما صغرت المسافة ، إلى ما وراء مستجمع مياه الأمطار فى حضرموت ؛ ولما كان مايلز يشغل منصباً رسمياً ، فقد ألزمه ذلك بعدم المخاطرة بالدخول إلى أراضى أجنبية ، ومن ثم تحول مايلز إلى ناحية الجنوب الغربى عن طريق بلاد العوالق Auwalik ، ووصل الرجل إلى بداية وادى Wady جراميس Jeramis فى الناحية الغربية ، ليعود بعد ذلك إلى ساخل حج .

كان الجزء الأخير من المسار الذى سلكه مايلز Miles فى أراضى الفضلى والمنطقة الواقعة إلى الشمال منها فى اتجاه مفترق مياه حضرموت ، والذى أطلق عليه نيبور اسم 'جافا' Jafa ، قد سبقت مشاهدته من جانب كل من تيودور Theodore بنت Bent أثناء قيامه برحلته الأخيرة مع زوجته فى العام ١٨٩٧ الميلادى . آخر المحاولات لمراجعة وادى ميفات تمت من خلال البعثة التى ترأسها عالم الآثار النمساوى فى ذلك العام ، وكانت تلك البعثة ، أو إن شئت فقل : الحملة تنبؤ الاختراق من ناحية شمال حبان لتصل إلى الوديان المجهولة فى أعالي حضرموت ، وقد خاب أمل تلك الحملة بسبب عصيان قادتها ، وعاد النمساويون أدراجهم إلى الساحل بعد أن وصلوا إلى إيسان Isan وهى أبعد النقاط التى وصل إليها ولستد .

نحن عندما نقارن ملاحظات الرحالة هذه بالمعلومات التى جرى جمعها من كل من عدن والحوطة بواسطة فون Von مالتزان Maltzan فى العام ١٨٧٢ الميلادى ، نكون بذلك قد كونا فكرة وافية عن ذلك الجزء من أراضى الحدود الجنوبية الغربية الواقع جنوب السلسلة الجبلية التى تنبع منها وديان حضرموت . هذه السلسلة تبدو متباينة بسبب تباين الصخور البركانية فيها ، وتلك الصخور عالية نسبياً . وقد حدد بنت Bent هو وزوجته للكتلتين الجبليتين اللتين شاهداهما فى الناحية الشمالية من يافع Yafia وبلاد العوالق ، ارتفاعاً واحداً قدره بحوالى عشرة آلاف قدم ؛ ولكن هذه التقديرات التى أجريت من مسافة بعيدة بواسطة مراقبين ينظرون إلى هذه السلاسل الجبلية أو حواف الهضاب من جانب واحد ، لا يمكن الوثوق بها أو الاعتماد عليها اعتماداً تاماً . البلاد الواقعة فى جنوب هذه السلسلة الجبلية لها الطبيعة نفسها التى لمنطقة التلال المنخفضة فى اليمن ، والتى تعد امتداداً لها بطبيعة الحال . هذه المنطقة هى وطن

لمجتمع مستقر ، ليس فيه أى عنصر بدوى ، كما أن هذا المجتمع يعيش داخل وحول القرى ، وفى بلدات صغيرة من الطراز الذى سبق أن التقيناه وصادفناه على الطرق المؤدية من كل من المخا والحديدة إلى صنعاء . هذا المجتمع يقوم على زراعة سلسلة من أحواض الوديان القصيرة الممتدة ناحية الجنوب ؛ يضاف إلى ذلك أن هذا المجتمع تربطه بالبحر علاقات مباشرة من خلال موانئ شقرة Shukra الصغيرة ، وسورية Suriya ، والحواء ، وبير على ، وبالحاف Ba'l-Haf . أراضي الوادئ ليست خصبة مثل بقية الأراضي الخصبة فى اليمن ، بالرغم من الاهتمام بزراعتها ؛ يضاف إلى ذلك أن رمال سلسلة الجبال القاحلة التى تتخلل هذه المسافة ، تعيد إلى الأذهان ذكريات أراضي تهامة الغربية ، ولكن هذه المنطقة الحدودية الجنوبية مع أراضي اليمن العالية كانت فى يوم من الأيام مقراً ومستقراً للحضارة السبئية ، وما تزال تحتوى على تذكارات تلك الحضارة .

هذا الشريط الواسع الخصيب والمستقر ، والمكون من أرض مرتفعة وأرض منخفضة لا ينتهى فى اتجاه الشرق بوادئ ميفات ، ولكنه يستمر إلى مسافة معلومة خلف المكلا ، وهى المنطقة التى جرى عبورها مراراً وتكراراً بواسطة مستكشفى حضرموت . بعد هذه المنطقة تزداد قحولة المنحدرات ، وتقرب من البحر أكثر فأكثر ، إلى أن يضيق (على حد علمنا) الإقليم المنتج متحولاً إلى أشربة غرينية ساحلية متناثرة هنا وهناك ، حول مصبات وديان قليلة ، أهم هذه الأشربة الساحلية هو شريط ظفار Dofar الذى ينحصر بين خطى طول ٥٤ ، ٥٥ درجة ، ومن خلف هذا الشريط ترتفع الأرض ارتفاعاً كبيراً ، وقد قام بنت بزيارة شريط ظفار هذا فى العام ١٨٩٠ الميلادى ، ومتلماً فعل الملازم سميث Smith ، أحد ضباط السفينة "بالينوروس" من قبل ، نجح بنت فى اختراق طريق قصير عبر المنحدرات الأولى فى الأرض المرتفعة ، وشاهد بنت Bent الكثير من المياه الجارية والمياه الراكدة ، والحياة النباتية ؛ ونظراً لعدم وجود مجتمع مستقر إلا على الشاطئ ، وعدم وجود أحد سوى نوع من الببؤ الرحل غير المتحضرين كانوا يعيشون فى تلك المرتفعات ولا يمتلكون سوى أعداد قليلة جداً من الماشية ، يتحتم علينا هنا أن نصل إلى نتيجة مؤداها أن تلك الأرض الخصبة لم يكن لها أى امتداد فى داخل البلاد .

على كل حال ، يتعين علينا هنا أن نقر بأننا ، إلى يومنا هذا ، لا نعرف سوى القليل جداً عن أراضي الحدود في شبه الجزيرة العربية في المنطقة الواقعة بين رءوس capes فرتق Fartak والحد Had ، التي هي منطقة المهرة ، والجارة Gara ، وقبائل الجنبية Jeneba ، ولكن الجزء الأكبر من هذه المنطقة تقول عنه عُمان إنه ملك لها . قبائل هذه المنطقة كلها من النوع البدائي تماماً ، وليست لديهم أية منفعة أو صلاحية تجارية ، وهم دوماً يسلبون أموال الغرباء وينهبوهم . ومن المحتمل - بل وهذا مؤكد عن قبائل المهرة - أن تكون هذه القبائل كلها من مخلفات عرق من أقدم أعراق الجزيرة العربية ، جرى طرده قسراً ، من الأراضي الخصبة في الجنوب على أيدي الشعوب السامية ، التي تسيطر حالياً على شبه الجزيرة العربية ، والناس هنا يتكلمون لغة هي في أصلها ليست سامية ، ويمارسون مسالة تأليه الحيوانات ، ولهم كل عادات وشكوك الشعب اللاجئ ، وهذا هو كارتر ، جراح السفينة "بالينوروس" ، يقدم إسهاماً طيباً يتمثل في النتائج الجيدة التي أسفرت عنها التحريات التي قام بها فيما يتعلق بطبيعة قبائل المهرة وجارة وعلاقة ذلك بالمجتمع الآسيوي في بومباي وذلك في الفترة ما بين ١٨٤٥ الميلادي و ١٨٤٧ ؛ كما قدم الرجل دراسة أخرى أجراها على المهرة في جزيرة سوقطرة ، المملوكة لسلطان المهرة ، كما امتدت تلك الدراسة أيضاً إلى عاصمة السلطان في بلدة قشن Kishin نفسها^(٣) . هذا وقد تأكدت في الوقت الراهن حقائق ارتباط لغة هؤلاء البشر باللغة العربية الفصيحة ، ولكننا - إلى الآن - لا نعرف أكثر مما لدينا عن موطن هؤلاء السكان ، لأنهم لم يمكننا أية عين أوروبية من النظر إلى ما وراء الحدود . لو كانت وديان هؤلاء السكان لها طبيعة أراضي الحدود الجنوبية القريبة لما بقيت ملكيتهم لتلك الأراضي بلا إزعاج أو مضايقات ، وهذا هو ما يجعلنا نجزم بأن أراضي هؤلاء السكان هي كلها عبارة عن سهوب ذات نبوت صحراوية من النوع الذي شاهده ولستند في العام ١٨٢٥ الميلادي ، عندما جرى إحضاره إلى الحدود الشرقية في المنطقة التي تقيم فيها قبائل الجنبية Jeneba .

يتبقى بعد ذلك أهم جزء من أراضي الحدود ، وهو بحاجة إلى الاستكشاف ، هذا الجزء يتمثل في الإقليم الداخلي شبه المجهول من المنطقة الوسطى ، أما حضرموت فهي بصورة عامة ، عبارة عن أرض تلك الوديان المنحوتة أفقياً في الجزء العلوي من

الواجهة الجنوبية للكتلة القارية ، والتي تمتد من غربى خط طول ٤٥ درجة إلى شرقى خط طول ٥١ درجة ، فقد ظلت إلى زمن طويل سبباً رئيسياً من أسباب إحباط فضول أولئك المهتمين بتاريخ وجغرافية الجزيرة العربية . وهذا هو فيردى Wrede لم ير سوى قسم ضيق من هذه المنطقة فى العام ١٨٤٢ الميلادى ، ولم يظهر أو ينشر أى تقرير عن هذه المنطقة طوال ثلاثين عاماً ، ولم يجرؤ أحد طوال عشرين عاماً أخرى على تتبع ذلك الذى قام به فيردى . وقد اكتفى كل من مايلز Miles ، ومالتزان Maltzan ، وآخرون بمواصله التحريات التى قام بها هينز Haines فى عدن والمكلا ، وفى سيهوت Sihut ، التى لقوا فيها قدرأ من الحسد والغيرة حال بينهم وبين إحراز شىء من التقدم المعقول . لولا التحرى والتقصى الذى كان يجرى على بعد مسافة كبيرة من هذه المنطقة وفى ظل ظروف مختلفة تماماً لما حدث ذلك التقدم الذى طرأ على تعرفنا حضرموت طوال هذه الفترة . فى العام ١٨٨٢ الميلادى ، ظنت إدارة Department المستعمرات Colonial الهولندية Dutch ، فى ضوء تزايد التدفق العربى على ممتلكاتها فى شرقى الهند ، أن الأمر يحتاج إلى التعجيل بالحصول على تقرير رسمى عن أصل المهاجرين وعلاقاتهم ؛ وهنا كلفت هذه الإدارة باحثاً عربياً هول . L. و W. سى C فان Van دن دن بيرج Berg ، الذى كان مقيماً فى جاوة Jawa . واكتشف هذا الباحث أن نسبة كبيرة من أولئك العرب جاءوا من حضرموت ، تلك المنطقة التى وجد بركخاردت المهاجرين منها ، منذ زمن بعيد ، على قدر كبير من الجهد والاجتهاد بين سكان مكة ، كما قال عنهم بوتتا Botta ، إنهم أنجح التجار فى تهامة اليمن ، كانت المعلومات التى حصل عليها فان Van دن دن بيرج Berg من أولئك الذين وفدوا حديثاً من حضرموت ، كاملة ومهمة ، وبخاصة أن أولئك المهاجرين كانوا يعتمدون فى معيشتهم على حكومة جاوه ، كما كانوا إلى حد ما متحررين من الإساءات المحلية ، إلى حد أن فان دن بيرج استطاع فى العام ١٨٨٥ الميلادى أن ينشر دراسة جغرافية عن البلاد ، ولكن الأبحاث التى جرت بعد ذلك فندت تلك الدراسة . وإذا كان فان دن بيرج قد ركز على فيردى Wrede ، وبخاصة تركيزه على أصالة مغامرات هذا الرجل ، وإذا كان الرجل قد ركز أيضاً على مستكشفين أوروبيين سابقين ، إلا أن الرجل قد حافظ حفاظاً شديداً على مصادره الوطنية ،

كما أن الخريطة التى ألحقها بتلك الدراسة كانت تقوم على مخطط قام به سيد Sayyid من سادة حضرموت ، كما جرى توصيل تلك الخارطة بالفعل إلى الأستاذ دى De جويجى Goeje فى مدينة ليدن Leaden .

مرت سبع سنوات أخرى ، ثم بدأت تظهر فى نهاية المطاف بعض التقارير المستقلة عن شهود عيان مسيحيين ، وذلك بالرغم من احتجاز عالم النبات الفرنسى ديفلرز Defflers فى المكلا فى العام ١٨٨٨ الميلادى . فقد انطلقت حملتان أوروبيتان متميزتان متجهتان إلى أعالي حضرموت ، تحت رعاية عدن خلال العام ١٨٩٢ الميلادى .

فى ذلك الوقت كان النفوذ البريطانى يتنامى على الساحل ، ولم يكن السلطانان المنايان فى كل من البشحر Sheher والمكلا Makalla يعتمدان فى جزء كبير من مداخيلهما على التجارة الأفريقية وحدها ، والتى تعد عدن سوقها الرئيسية ، وإنما كانت لهذين السلطانين المنايين علاقات حميمية مع الهند من خلال الحكام المحليين هناك ؛ يضاف إلى ذلك أن موقف هذين السلطانين المنايين من الدولة Power التى تسيطر على الولايات الوطنية الهندية تغير تغيراً كبيراً فى إثر النتائج التى ترتبت على التمرد (*) . ولما كان الوجود البريطانى قد ترسخ فى هذه المنطقة ، وأصبح ذلك واضحاً جلياً للجميع ، ولما كانت بريطانيا العظمى تسيطر على وتحكم فى الأمراء المحليين ، الذين كانوا يرتبطون بعلاقات مع حضرموت ، ومع شرق ، وغرب ، وجنوب عمان ، وعدن وزنزيار ، ونظراً أيضاً لأن بريطانيا العظمى كانت سيدة المحيط الهندى ، فقد كان بوسعها وبإمكانها ، إذا ما أرادت ذلك ، إضفاء الصفة القانونية على رؤساء الساحل الذين لم تكن لهم فقط مجرد ممتلكات موروثية فى الداخل ، وإنما هم سماسرة التجارة أيضاً فى تلك المناطق .

على كل حال ، كانت بريطانيا بحاجة إلى المزيد من الحزم ، لم يكن هؤلاء السلاطين على استعداد للتحكم فى سلطتهم ، والوصول إلى حل وسط فيما يتعلق بسمعتهن

(*) يشير المؤلف إلى ثورة الهند فى عام ١٨٥٧ التى قامت ضد النفوذ البريطانى ، غير أنه يطلق عليها تعبير التمرد بهدف التقليل من شأنها . (المراجع)

الاجتماعية وذلك عن طريق إدخال النصارى(*) إلى أكثر الوديان تشدداً في الجزيرة العربية ، أو أن يصبح هؤلاء السلاطين مسئولين عن أمنهم وسلامتهم ، في المناطق التي يعرقل الإشراف فيها سلطة هؤلاء النصارى ، وبخاصة في الأماكن التي فيها تسلسل هرمى دينى تحت اسم السادة Sayyids ، ناهيك عن فوارس الإسلام ، من هنا ، كان حكام عدن على حق تماماً عندما رفضوا ممارسة الضغوط نيابة عن بعض الجماعات الاستكشافية المستقبلية التي لم تكن مؤهلاتها توحى بتحقيق أفضل النتائج العلمية ؛ وعندما جرت الموافقة ، فى نهاية المطاف ، للجيوولوجى ليو Leo هيرش Hirsch ، كان ذلك من منطلق أن ذلك الرجل ذاع صيته باعتباره باحثاً عربياً متعمقاً ، خبيراً بالشريعة الإسلامية ، وأنه سوف يسير أموره بطريقة سلسة ولبقة . وعندما جرت الموافقة بعد ذلك بوقت قصير لتيودور Theodore بنت Bent ، بالرغم من انفقاره إلى المؤهلات المطلوبة ، كان ذلك من منطلق أن جماعة ذلك الرجل كانت تضم مسأحاً هندياً مسلماً هو ومجموعة العاملين معه ، وكان ينتظر منهم تقديم إسهامات قيمة لعلم الجغرافيا .

اكتشف هيرش Hirsch ، الذى اعتزم ارتداء الزى الوطنى ، والترحال بصفته مسيحى يود دراسة أدب الإسلام وعاداته وتقاليده ، أن الرسائل التي حصل عليها فى البداية لم تمكنه مما كان يريده فى كل من الشحر ، وسيهوت Sihut وقشن Kishin أو المكلا ؛ ولم يحظ هيرش بموافقة سلطان المكلا على مرافقته والحفاظ على سلامته فى الداخل ، إلا بعد أن عاد هيرش إلى عدن ، والحصول منها على تزكيات حاسمة . هذا السلطان ، سلطان المكلا ، ابن أخو ، عميد أسرة العمودى الكبيرة ، لم يكن مشغولاً ، فى ذلك الوقت فقط ، انشغالاً بالغاً بوجود البريطانيين فى كل من عدن والهند ، وإنما كان له أقوى ممثل من ممثليه فى حضرموت . كان رئيس الجماعة(**) Jemadar ، من قلعة الحوطة فى وادى عين Ain ، هو المسيطر على المنطقة الوسطى الخصيبة فى داخل البلاد ، وكان هو أيضاً صاحب الكلمة فى المستوطنات الكثيرة فى وادى دوعن Doan ،

(*) النصارى : المقصود هنا هم أتباع النحلة اليهودية - المسيحية القديمة ، والاسم مشتق من مدينة الناصرة ، فى فلسطين . (الترجم)

(**) الكلمة Jemadar الأصل فيها هى الكلمة العربية "جماعة" Jema ، واللاحقة Dar تعنى "مالك" ليصبح معناها "رئيس الجماعة" ، وإن كان السعوديون يطلقون عليه اسم "أمير الجماعة" ، وتمييزاً لهذا الأمير عن "الأمير" الذى من الأسرة المالكة يضيفون النعت "صاحب السمو" إلى "أمير الأسرة المالكة" . (الترجم)

ووادى عمد Amd ، ووادى أديم Adim ، فضلاً عن سيطرته أيضاً على البلدان الكبيرة فى وادى شيبام Shibam ، وسايون Saiyun ، ووادى كريم ؛ وبذلك كان بوسع هذا السلطان عزل المجتمع شبه البدوى المترحل الذى يعيش فى الوديان الشرقية العالية ، عن قبائل المهرة المرتابة التى تسيطر على الجزء المنخفض من الودى الرئيسى .

قام المرشدون بتوجيه هيرش خلال المناطق الساحلية المنزرعة فى المنطقة الواقعة خلف المكلا ، ومنها إلى وادى حوير Hauaire ، ثم أوصلوه بعد ذلك إلى أرض منخفضة جرداء ، يطلقون عليها اسم "الجول" Jol ويصل ارتفاعها إلى حوالى ستة آلاف وخمسمائة قدم ؛ وقد أوصل المرشدون هيرش إلى هذه المنطقة من الطريق نفسه الذى جرى المرور منه عند إحضار فيردى Werde من سجنه ؛ وكانت أول المستوطنات التى وصلوا إليها فى حضرموت ، هى تلك البلدة الصغيرة التى يطلقون عليها اسم السيف Sif ، التى خسرت فيها الرائد الأوروبى حياته منذ وقت قريب ، وعندما نزل هيرش من وادى دوعن Doan ، سار فى الطريق نفسه الذى سار عليه سلفه من قبل فى منطقة حوراء Haura ؛ والسبب فى ذلك أن فيردى اقتصر على الإقليم الشرقى دون أن يقتفى أو يتتبع أى رافد من الوديان الفرعية إلى مصبه فى القناة الرئيسية ، ولما كان هيرش باحثاً فى مجال الآثار الحميرية بصفة أساسية ، فقد عقد العزم ، بادئ ذى بدء ، على مشاهدة ورؤية الأنقاض والآثار التى سمع فيردى Wrede عنها فى وادى جيبان Gaiban الفرعى (وقد أطلق نيبور على هذا الودى اسم جهبون Ghahbun) ، الذى يتصل بوادى دوعن أسفل حجارين Hajarein عثر هيرش فى ذلك الودى على مبانى ونقوش مدينة مغرقة فى القدم ، ولكن تلك المبانى والنقوش لم تكن تلك "المقابر الملكية" التى زكاها فيردى ، ولما كانت حجارين ، تقع على ربوة مرتفعة فى الجنوب ، فقد أورثها ذلك المزايى التجارية لهذه المدينة ، وضريح مشهد Meshed على Ali فى الشمال ، ذلك الضريح الهائل المقدس . وعندما واصل المستكشف مسيره عبر سلسلة من الجبال الشرقية متجهاً صوب وادى العين الموازى لهذا الودى ، مر الرجل خلال البيارات الثرية والمراعى العامرة بالثروة الحيوانية فى العجلانية Ajlaniya ؛ ثم اتجه هيرش بعد ذلك شمالاً عبر الهضبة الجرداء قاصداً وادى حضرموت الرئيسى . وبلدة الحوطة تقع على

القمة الموجودة فى منتصف الطريق ، وهى تتحكّم فى ذلك الطريق وفى مجموعة من الوديان الكبيرة .

عامل رئيس الجماعة ، أو بالأحرى أمير الجماعة ، ألا وهو عميد أسرة الكايتى Kaiti القوية ، عامل هيرش نفس المعاملة التى سبق أن لقيها فيردى Wrede من سلطان عمد Amd ونظراً لأن رئيس الجماعة أو بالأحرى أميرها لم يكن لديه أى شك فى أصل زائره الأوروبى ، ونظراً أيضاً لتأكده التام من انتحال هيرش لشخصية الباحث الطبيب ؛ فإنه لم يهتم بهذه الأمور ، ولكنه مد له يد الرفقة الصادقة ، وبعد أن أكرم وفادته قدمه لنائبه فى شيبام . وهناك ، فى شيبام ولأول مرة ، يدخل أوروبى ذلك المكان الذى يمكن أن نعتبره الجزء الرئيسى من وادى حضرموت ، أى تلك المنطقة التى تحتوى على أكبر مستوطنات ذلك الودادى ، والتى تعد مركز هذا المجتمع الخاص القديم .

لقى هيرش استقبالاً فاتراً فى شيبام ، ولكنه وجد تسامحاً كبيراً فى تجواله خلال الودادى ، إلى أن وصل إلى كايتى Kaiti . وزيادة فى الأمن حصل هيرش على مرشد من رجال قبيلة الكثيرى ، التى تتجول فى السهل المستوى فى الشمال ، ثم قصد هيرش بعد ذلك ، إلى كل من سايون Saiyun وتريم . ولم تقع للرجل أية حوادث فى بلدة سايون ، ولكنه فى تريم واجه السادة Sayyids المتعصبين الذين كانوا مستعدين للتشكيك فى صلاحياته ، الأمر الذى حتم عليه العودة بعد ساعة أو ساعتين ، على وجه السرعة إلى شيبام ، ويعمل على تقوية مركزه عن طريق رئيس الجماعة ، أو بالأحرى أميرها Jemadar وبعد أن جرى تحذير هيرش من الوثوق بنفسه أكثر من اللازم فى شيبام جمع الرجل كل ما وصلت إليه يده من ملاحظات ومشاهدات للأشياء القديمة والحديثة وعاد إلى الساحل من جديد . ونظراً لأن الرجل لم يكن مضطراً إلى زيارة الحوطة مرة ثانية ، فقد توجه مباشرة إلى وادى Wady بن Bin على Ali كثيف السكان ، ومنه إلى الجزء العلوى من وادى أديم Adim الكبير الذى يصب بالقرب من تريم Trim . وعند نهاية وادى أديم وجد الرجل نفسه مرة ثانية فوق منخفضات الجول Jol ، ذلك الجزء من الأراضى البرية ، القاحلة المكسرة ، التى تتقاطع معها الفيومرات Fumaras ، التى ضل المرشدون طريقهم خلالها ؛ وواصلت الجماعة هبوطها نازلة إلى نيجا Nega ، التى لقي فيها السلطان العمودى بعض الإجراءات المتشددة ، ومنها عادت الجماعة عن طريق بيارات النخيل والحقول الخصبة فى الجيل Gail إلى المكلا .

تجول بنت Bent نحو الداخل فى شتاء ذلك العام ، وفى ظل الرعاية والحماية نفسها ، اقتفى الرجل أثر هيرش ولزم المسار الذى سار فيه ، سواء فى الذهاب أو العودة ، الأمر الذى حتم عدم السير فى المسار نفسه بعد ذلك . كانت الجماعة تشتغل بالإضافة إلى إمام Imam باهاور Bahadur شريف ، وهيئة العاملين معه ، على عالم النبات ، وليام William لنت Lunt ، الموفد من كيو Kew ، بالإضافة إلى خبير مصرى من خبراء الطبيعة ، وزوجة قائد الجماعة ، التى يحق لها القول : بأنها المرأة الأوروبية الوحيدة ، غير ليدى Lady أن Anne بلنت Blunt ، التى اخترقت الجزيرة العربية من الداخل^(٤) . تمثل الانحراف الوحيد والمهم عن مسارات السلف ، فى رحلة قصيرة قامت من شيبام فى اتجاه أعالي وادى Wady سير Ser ، الذى يأتى نازلاً من ناحية الشمال ، سالكاً طريق القوافل الصحراوى شبه المهجور ، الذى يحتوى على قبر النبى صالح ، نبى قوم عاد^(*) . وهذا القبر عبارة عن حفرة فى الحجر تشبه قبر حواء بالقرب من جدة ولكن أصغر منه . ونبى ما قبل التاريخ هود (عليه السلام) فى حضرموت ، قبره يقع أسفل الوادى الرئيسى . كان الهدف الرئيسى عند بنت Bent هو زيارة قبر النبى هود هو والمنطقة البركانية (؟) فى بير Bir برهوت Borhut . ولكن بنت لم يكن أحسن حظاً من فيردى Wrede . وقد أن بدو الكثيرى ، قصار القامة ، أشباه العراة ، غير المتحضرين تماماً ، كانوا يغلقون الطرق الشرقية كلها ، وهنا رفض رئيس الجماعة ، أو إن شئت فقل : أميرها ، الدخول فى أية مفاوضات معهم . ولقيت جماعة بنت Bent الاستقبال نفسه الذى لقيته جماعة هيرش من قبل : نوع من السماح المشروط ، أى بشرط عدم التوغل طويلاً أو عرضاً ، وبالتالي لم يستطع بنت Bent الدخول فى علاقات حميمة مع المجتمع المحلى متلماً حدث لسلفه ، وبالتالي لم يعد إلينا بنت بمعلومات كاملة ودقيقة . ومع ذلك كانت جماعة بنت هى المزودة بمعدات أفضل وكان متاحاً لها استعمال آلة التصوير ، وتكوين الملاحظات . والخارطة التى رسمها إمام شريف ، عن هذا الجزء من الجزيرة العربية ، هى الأفضل اللهم باستثناء خارطة مدين أو منطقة عدن ؛ يضاف إلى ذلك أن

(*) أخطأ هو جارث حين ذكر أن النبى صالح هو نبى قوم عاد ، والصحيح أنه نبى قوم ثمود . أما نبى قوم عاد فهو هود الذى يقع قبره فى الأحقاف بحضرموت . (المراجع)

الملاحظات التي دونها لينت Lunt عن الحياة النباتية ساعدت على دعم وضبط الدراسة القيمة والمراجعة القيمة التي أجريت على مجموعات هيرش ، التي قدمها شونيفرث Schweinfurth للجمعية الجغرافية الملكية .

نحن عندما نستعرض تقارير هؤلاء المستكشفين ندهش لتلك الإضافة الطفيفة التي زانوها على المعلومات السخية التي قدمها فان Van دن Berg باعتبارها معلومات من الدرجة الثانية . تقسيم فان دن بيرج الرباعي لأراضى الحدود الرئيسية إلى أحزمه ساحلية كان تقسيماً صحيحاً . فمن خلف حزام الأرض المنخفضة المكون من مسطحات ساحلية وتلال عند سفوح الجبال ، يوجد حزام آخر من المنخفضات المتباينة التي تتخللها قلة قليلة من القمم العالية . ومن خلف هذا الحزام ، يوجد حزام آخر من الوديان العميقة ، التي تتحدر ناحية الشرق ؛ وأخيراً هناك حزام جيرى (كلسى) قاحل هو الذى يعزل الرمال الوسطى الهائلة . فى حزام الوديان استطاع فان Van دن Berg بيرج فهم العلاقة التي بين الودى الرئيسى الذى يحمل أسماء عدة ، والذي ينخفض نازلاً من شبوه Shabwa^(٥) ، التي بدأ منها فيردى رحلته التي قام بها إلى الأحقاف ، والوديان الجنوبية الكبيرة ، عمد Amd ، ودوعن Doan ، وحجارين Hajarein ، والعين ، التي تتمتع بخصوبة مستمرة فى مجراها الأوسط وفى روافدها الفرعية المتمثلة فى كل من بن Bin على All وأديم Adim . يضاف إلى ذلك أن مقارنة فان دن بيرج للأجزاء العليا الرملية فى الودى الرئيسى بالخصوبة المستمرة للمجرى الأوسط للودى الرئيسى ، هو والمغذيات الجنوبية كانت مقارنة صحيحة ؛ كما كانت فكرته العامة عن مستوطنات الودى صحيحة أيضاً ، من حيث إنها كلها ، باستثناء قلة قليلة من البلدان ، كانت عبارة عن مزارع مبعثرة هنا وهناك بدلاً من قرى مكتنزة ، وربما يكون فان دن بيرج قد ضلل فيما يتصل بموضوع البلدان ، وفان Van دن بيرج Berg لم يضع فحسب مستوطنات الودى الرئيسى كلها ، بدءاً من شيبام وانتهاءً بتريم فى أقصى الشرق على الخريطة التي رسمها ، وإنما قيم الرجل قيمة تلك المستوطنات تقيماً خاطئاً . شيبام التي تعد على سبيل المثال ، أكبر تلك المستوطنات ، والتي يقدر عدد سكانها بحوالى ستة آلاف نسمة ، وضعها فان دن بيرج على بعد مسافة كبيرة أسفل كل من تريم Terim وسايون Saiyun ، الذى قدر هيرش عدد سكانهما بحوالى أربعة آلاف

للأولى وأربعة آلاف وخمسمائة نسمة للثانية . ولكن التنافس بين هاتين المستوطنتين ، وكذلك التغيرات التي تطرأ على كل منهما ، بلغ حداً يمكن أن يكون فان Van دن Din بيرج على صواب في ذلك الوقت ، وبخاصة أنه اعتبر سايون عاصمة لحضرموت ، كما اعتبر تريم زراعية لسايون .

وإذا ما استثنينا قلاع الحكام التي يصل ارتفاع الواحدة منها إلى عشر طوابق ، والتي هي من النوع الذي لاحظته فيردى بالفعل في بلدة الخريبة Khoraibe ، التي تعد البلدة الرئيسية في وادي دوعن Doan ، نجد أن هيرش لم يجد في تلك المنطقة ما يستحق الملاحظة في تلك البلدان . وبلدة تريم ، بالوصف الذي أسبغته هيرش عليها ، بسوقها الكبير مربع الشكل وأحيائها الخمسة التي تحيط بها الأسوار ، هي أكثر البلدان تحضراً في واقع الأمر ؛ هذا في الوقت الذي نجد فيه أن المساجد العدة ، والشوارع جيدة التنظيم ، والحدائق الواسعة تضيء على سايون منظرًا وروية أكثر جمالاً وسحرًا عن ذلك الذي أضفاه كل من هيرش بنت Bent على شيبام . وفي كل الأحوال ، فإن شيبام فيها بيارات نخيل ضخمة ، كما أن قربها من مركز السلطة في الحوطة هو الذي يفسر ازحامها بالسكان . والبلدان هنا هي والوادي لا تختلف اختلافًا عن بلدان ووديان جنوبي اليمن . يضاف إلى ذلك أن سكان حضرموت كلها لا يتجاوز عددهم مائتا ألف نسمة ، وحضرموت لا تشتري سوى القليل ولا تباع سوى القليل أيضاً ؛ لأنها راضية عن كفاية نفسها بنفسها في إطار عزلتها الذاتية .

يرجع الاهتمام الحالي بحضرموت إلى شهرتها القديمة . مسألة احتفاظ حضرموت باسمها القبلي ، الذي يرجع إلى الأزمان الإغريقية القديمة ، ومسألة أنها تعد واحدة من مناطق البخور في العالم ، هما اللتان أحيتا الآمال في تحقيق اكتشافات أثرية في وديانها المخبأة . هذه الآمال الكبيرة خابت إلى حد بعيد . يضاف إلى ذلك أن بقايا النقوش التي أحضرها كل من فيردى ، وهيرش ، وبننت Bent تعد شيئاً متواضعاً إذا ما قارناها بالمحصول الوفير الذي جناه جلاسر Glaser من مأرب وحدها . على كل حال ، يجب أن لا يغيب عنا أن جلاسر نجح في المناطق التي فشل فيها من سبقوه إليها ، وأن حضرموت ينبغي زيارتها من إنسان يتمتع بحماية جيدة ، ويحظى بمساعدة حثيثة وواعية لما يقوم به من استكشاف . يزداد على ذلك أن سكان المدن

لا يقدمون الممتلكات السرية فى منازلهم لمن يجيء إليهم ، سواء أكان خبيراً و ضليعاً فى لغتهم مثل هيرش ، أو لشخص من أمثال بنت Bent ، الذى تواصل معهم بلغة عربية ركيكة ، أو عن طريق المترجمين .

يجب أن لا نظن أن الاهتمام بحضرموت ينبغى أن يقل ويتضاءل ، السبب فى ذلك أن جوالى نصف الوادى الرئيسى لم يجر استكشافه بعد ، وأن الجزء الصغير من ذلك الوادى هو ذلك الجزء الذى تعيش على حدوده قبائل المهرة . وقد ورد فى التقارير أن ذلك الجزء هو المسرح الوحيد للنشاط البركانى الفعلى فى الأرض الرئيسية من الجزيرة العربية ؛ ولكن الأمر يتطلب قيام أحد المستكشفين باستطلاع دخان بئر Bir بورهوت Borhut ، تلك البئر الكبيرة التى لعنها على Ali ، وذلك نقلاً عما ورد فى كتاب وصف Jihan العالم Numa . يزداد على ذلك ، أن مجتمع بئر برهوت يمثل بعض السمات والخصائص المهمة للباحثين فى مجال الحياة السامية ، وعلى العكس من بقية أجزاء الجزيرة العربية ، ونظراً أيضاً لاحتماء حضرموت من الغزو ، بفضل الصحارى المحيطة بها ، فإن هذا الجزء (حضرموت) من الجزيرة العربية ما يزال يحتفظ بشكل شديد البدائية من أشكال المجتمعات التى تحكم نفسها بنفسها ، إذ إن هناك أربعة أنظمة متدرجة هى التى تحكم هذه الولاية State . هناك نظامان ، أو نسقان أرستقراطيان من بين هذه الأنساق الأربعة ؛ أحد هذين النسقين هو ذلك الذى يطلق عليه اسم السادة Sayyids ، وهذا النسق هو الأعلى من حيث الفضيلة فى الأصل المقدس ؛ والنسق الثانى ، من هذين النسقين ، هو الطبقة القبلية ، وهى تلى النسق الأول من حيث فضيلة السمات الحربية والقتالية . يلى هذين النسقين طبقة وسطى من الحضرميين ومن الزراع ، الذين يمتلكون طبقة كبيرة من العبيد ، الذين معظمهم من أصل أفريقى . ولكن هؤلاء العبيد لهم حقوق معترف بها من ساداتهم نظير الخدمات التى يقومون بها ، ولا يجرى قهرهم أو ظلمهم بأى حال من الأحوال ، هذه العناصر موجودة أيضاً ، فى واقع الأمر ، فى أجزاء أخرى من العالم السامى ، ولكنها ليس لها وجود فى أى مكان من الانسجام والتناغم الهلينى . لا وجود لذلك السيد الأزل ولا وجود أيضاً لتسوده على القبلى المسلح ؛ العبد الذى من هذا القبيل لا وجود له فى أى مكان من الكومنولث Commonwealth هذا الانقسام المجتمعى أقره واعترف به الرحالة جميعهم ، كما اعترف به أيضاً فان Van دن Den بيرج Berg ، باعتباره تنظيم موجود منذ قديم الأزل .

هوامش الفصل التاسع

- (١) اقترح بنت Bent أن الأجزاء المنخفضة من تلك الوديان إنما هي عبارة عن أذرع بحرية قديمة .
- (٢) هناك بعض التساؤل حول ما إذا كان وادى مسيلة هو نفسه وادى حضرموت أم رافداً جانبياً .
- (٣) دراسة حديثة جداً أجراها الهر و . هين Hein هو زوجته . راجع :
Zeitschrift d. Ges Für Erdkunde, 1902, No. 9.
- (٤) أنا لا أدخل في اعتبارى احتمال وجود نساء يونانيات في اليمن أو في أى مكان آخر غير اليمن ؛ أو النساء اللاتي في الحرمك الإسلامى ، مثل تلك المرأة البريطانية الجنسية التي شاهدها كين Keane في مكة .
- (٥) شبوه : يصح فيه أيضاً ساوة Sawa : العاصمة القديمة لـ "Atramolitae" والتي يقول عنها بلنى Pliny ، إنها كانت تحتوى على ستين معبداً .

مراجع الفصل التاسع

- On Aden, etc., see Capt. F. M. Hunter's Monograph (London, 1877).
- S. B. Miles and W. M. Münzinger, in J. R. S., 1871, p. 210.
- J. T. Bent, On the Yafei and Fadhli Countries, in G. J., 1898, p. 411. Cf. Southern Arabia, chaps. vi. - xvii. ; xviii. - xxiii. ; xxxv. - xxxvii., and G. J., 1894, p. 315 (Hadramaut), and 1895, Aug. p. 109 (Dofar).
- C. Graf von Landberg, Die Südarabische Expedition (Munich, 1899). Cf. D. H. Müller on ditto (Vienna, 1899).
- H. Freiherr von Maltzan, Reisen in Arabien, etc. (Brunswick, 1873).
- L. W. C. Van den Berg, Le Hadhramut et les Colonies Arabes de L'Archipel (Batavia, 1885).
- L. Hirsch, Reise in Sud Arabien (Leyden, 1897). Cf. Petermann's Mittheil. 1894, pp. 20, 246.
- Capt. J. B. Haines gave an account of Smith's visit to the Gara in J. R. G. S, xv. p. 117.

الفصل العاشر

مناطق الحدود الشرقية

على بعد حوالي سبعمائة ميل فى الجنوب الشرقى من وادى حضرموت يبدأ ساحل الجزيرة العربية فى الاتجاه من جديد صوب الشمال الغربى على شكل زاوية حادة ، وبعد حوالى أربعمائة ميل أخرى يعود الساحل إلى الاتجاه من جديد صوب الجنوب الغربى ليواصل امتداده إلى مسافة بعيدة . من هنا نجد فى الركن الجنوبى الشرقى من شبه الجزيرة العربية بروزاً كبيراً بيضاوى الشكل يعترض الانتظام البيضاوى لشبه الجزيرة . هذا يعنى أن العلاقة التركيبية للأرضى العمانية بالكتلة الرئيسية لشبه الجزيرة العربية تعد مسألة غير مؤكدة ؛ والسبب فى ذلك أن البرزخ الواسع الذى يربط بين الاثنى ، فيما عدا السواحل ، لم يجر استكشافه بعد ، ونحن لسنا على يقين من انحدار الصحراء الجنوبية الكبيرة ناحية عمان ، أو ارتفاعها مرة ثانية ، أم إنها ما تزال تحتفظ بالمستوى التى هى عليه فى شمالى حضرموت ، على بعد حوالى سبعمائة ميل ، وبالتالي يصبح السؤال المطروح هنا متعلقاً بمسألة اعتبار الهضبة الرئيسة امتداداً شرقياً ناحية عمان ، أم أنها امتداد داخلى يترك تجويفاً رملياً بينه وبين الأرض العمانية المرتفعة ارتفاعاً واضحاً وجلياً . الشيء الوحيد المؤكد هو أنه بالرغم من أن تلال عمان الساحلية لا تختلف اختلافاً كبيراً عن المنحدرات المرتفعة الموجودة على جوانب شبه الجزيرة المتجهة ناحية البحر ، إلا أن الكتلة الأرضية الكبيرة الواقعة خلف هذه المنحدرات ، والتي يطلقون عليها اسم الجبل الأخضر هى عبارة عن سلسلة جبلية حقيقية أكثر من أية منطقة أخرى من مناطق الحدود ، اللهم باستثناء الأماكن التى كانت مواضع للنشاط البركانى .

يضاف إلى ذلك أن اتجاه تلك السلسلة الجبلية ناحية الشمال ، عبر رأس Ras الجبل el-Jabal ، متجهة إلى البحر ، يوحى بأن هناك علاقة تركيبية بينها وبين سلسلة الجبال الفارسية أكثر منها مع مرتفعات شبه الجزيرة العربية .

الجبل الأخضر يقسم المنطقة المأهولة في عمان إلى قسمين . القسم الأول عبارة عن منطقة ساحلية ضيقة ، تنحدر في اتجاه الشمال الشرقي نازلة من القمم إلى خليج عمان ، ولكن تعترض ذلك الانحدار سلسلة فرعية ، ترتفع في المنطقة الجنوبية ارتفاعاً منحدرًا من ناحية البحر . القسم الثاني أقل شهرة من القسم الأول ، ويكاد يكون غير معروف . ولما كان هذا القسم الثاني يقع خلف سلسلة الجبال ، فهو ينحدر انحداراً واضحاً لا مبدعاً عن تلك السلسلة ، وإنما في اتجاهها نازلاً من ارتفاع كبير في الناحية الغربية . ومن الناحية الشمالية والجنوبية ينحدر القسم الثاني انحداراً كبيراً ناحية الخليج الفارسي والمحيط الهندي كل على حدة ؛ وهذا القسم الثاني يتحد ، من الناحية الغربية ، مع الرمال الجنوبية الشاسعة . هذان القسمان هما الأكثر خصوبة في المنطقة الوسطى منهما ؛ نظراً لأن هذه المنطقة تتمتع بمزايا أبخرة الرياح الموسمية ، التي تتجمد بفعل قمم الجبل الأخضر العالية . وقد شاهد ولستد هذين القسمين في أفضل أحوالهما ، غير أنه لم يشاهد أيًا منهما بكل تفاصيله . في القسم الأول ، تحاشى المستكشف الرائد (ولستد) مرتفعات السلسلة الجبلية الفرعية المتشابكة ، التي تمتد في اتجاه الشرق خلف مدينة مسقط . وفي القسم الثاني ، لم ير ولستد Wellsted أى شىء من ذلك الذى يقع خلف عبرى ibri ، التي تتراجع الرمال فيها إلى اتجاه الجنوب والغرب ، مخلفة وراءها رقعة واسعة من السهوب والواحات ترتكز على الخليج الفارسي .

سار أوشر Aucher إيلوى Eloy ، الرحال الفرنسي ، بعد ذلك بعامين في المسار نفسه الذى سلكه ولستد Wellsted في المناطق الوسطى من عمان ، على جانبي الجبل الأخضر . قام أوشر إيلوى برحلة نباتية عن طريق نخل Nakhl (ويصح فيه أيضاً Naxal) إلى أن وصل إلى سلسلة الجبال الرئيسية . ويعد أن عبر أوشر المسار الذى

سار فيه ولستد ، وصل الرجل إلى نزوى ، واكتشف أن الوهابيين كانوا قد وصلوا فعلاً إلى يبرين Gabrin، وهنا عاد الرجل إلى الجنوب ليدور حول الكنف الجنوبي في سلسلة الجبال العالية وذلك عن طريق وادي سيكي Siki الضيق ليصل إلى وادي سمايل Semail، الذي سار فيه إلى أن وصل إلى الساحل من جديد . هذا يعنى أن خط عودة أوشر كان جديداً . ولكن الرواية التي وردت في تقرير أوشر ، عن ذلك الطريق كانت مقتضبة جداً إلى حد أنها لم تضيف شيئاً إلى ما كتبه ولستد عن ذلك المسار ، ولكن تقرير أوشر كان عامراً بكل ما يتصل بالنبات والحياة النباتية في ذلك المكان . هذا العالم الفرنسى شأنه شأن بيرتون عندما زار مدين بعد ذلك بأربعين عاماً ، اكتشف ثراء الحياة النباتية برغم ضعف أنواعها . هذه الرحلة القصيرة نفسها قام بها ، بعد أوشر إيلوى ، المستكشف مايلز Miles، عندما جرى ترفيعه إلى رتبة العقيد وعين ممثلاً بريطانيا مقيماً فى مسقط ، ونحن يمكن أن نفيد ونتعلم من خبرات هذا الرجل اعتباراً من العام ١٨٧٦ الميلادى .

تبدأ قمم سلسلة الجبال الفرعية ، أو إن شئت فقل : سلسلة الجبال الساحلية ، من الناحية الشمالية ، أى من خلف مسقط ، بجبل يطلق عليه اسم جبل Jabalتين Tyn، الذى يتعدى خمسة آلاف قدم ، وهو يتصل بصورة أو بأخرى بالجبل الأخضر من خلال جبل نخل Nakhl، وفيما بين جبل نخل وسلسلة الجبال الرئيسية يوجد كُلاً Col منخفض ، يتصل به وادي سمايل الواسع الخصيب ؛ هذا الكل Col يصل الطريق الرئيسى بوسط البلاد . واقع الأمر ، أن هناك امتدادان جنوبيان للجبل الأخضر . أحدهما هو ذلك الذى تناولناه هنا بالوصف ؛ أما الامتداد الثانى فهو يتفرع من جبل نخل ، حول رأس وادي التين . وبالرغم من وجود الينابيع حارة الماء فى عمان ، إلا أن تركيب تلك الينابيع ليس من التراكيب البركانية . بل إن الجبل Mountain الأخضر Green نفسه ليس اسماً على مسمى ، لأنه عبارة عن سلسلة من الجبال الطباشيرية القاحلة ، ولها قلب عبارة عن كتلة واحدة ؛ ويصل هذا الجبل الأخضر إلى أقصى ارتفاع له وهو عشرة آلاف قدم ، ثم ينحدر بعد ذلك فجأة فى

اتجاه الجانب البعيد . تأوى ثنيات الجبل الأخضر قلة قليلة من مستوطنات بني Beni Riyam ، الذين يسيطرون أيضاً على وادي شريزي Shirazi وسيكى Siki ويزرعون قصب السكر والكروم . أما القرى الكبيرة فهي أفضل إنشاءً وبناءً أو أفضل تسويراً وتكثر فيها البساتين وبيارات النخيل . وهناك مياه كثيرة تنساب فى اتجاه الغرب والجنوب ، ولكن أحداً من تلك المجارى المائية لا يصل إلى الساحل بصورة دائمة من فوق سطح الأرض ، بما فى ذلك مجارى وادى سمايل المالية ، التى تمد بيارات النخيل التى يبلغ طولها ثمانية عشر ميلاً بالماء والتى يسكنها حوالى عشرين ألف نسمة ينتمون إلى المستوطنة الرئيسية فى الوادى . والوديان شديدة الارتفاع هى والوديان شديدة الانخفاض داخل عمان ، برغم ولائها لإمام مسقط إلا أنه لا يملك التصرف فيها حسب إرادته . ورؤساء القبائل فى هذه الوديان يحافظون على استقلالهم الذاتى ، كما أن شيخ تلك القبائل الكبير المولى عليهم ، يحمى نفسه بصورة مستمرة من هجمات شيوخ القبائل ، وهذه الحماية أكثر بكثير من انتفاعه بإسهامات هؤلاء الشيوخ .

توغل مايلز Miles فى الداخل بعد ذلك بثمانى سنوات ، مستهدفاً بذلك ملئ القراغ الذى كان قائماً بين الطريق الذى سلكه ولستد من صور Sur إلى منطقة جعلان Jallan فى أقصى الجنوب والطريق الذى سلكه هو وأوشر Aucher إلى وادى الجبل الأخضر . وبعد أن دار مايلز Miles حول جبل تين عن طريق ممر كهزا Kahza ، نزل إلى حوض الوادى ، الذى اشتق اسمه من اسم الجبل ، ويروى حوالى ثلاثين قرية مز. قرى بنى جبر . Jabar . وبعد أن يتحنى وادى التين ناحية الشمال الشرقى ، عند أسفل منطقة جُبره Gobreh ، يصل إلى الساحل بالقرب من قريات Kiryat ، عن طريق شق أو فلج طويل يعرفه البحارة باسم "فجوة الشيطان" Devil's Gap ؛ هذا الفلج يخافه رجال القوافل ويخشونه مخافة السيول التى يمكن أن تملأ ما بين ضفتيه ، بالماء خلال دقائق معدودات .

فيما يتعلق بالجزء المتبقى من عمان والذي يتجه ناحية البحر فقد تم استكشافه ولم يتبق منه شيء . الجزء الساحلى الشمالى من الباطنة Batina، والذي يمتد من السيب Sib إلى شناص Shinas، شديد الخصوبة وكثيف السكان فى المنطقة الواقعة بطول خط الشاطئ ، وأحواض الوديان ، ولكن هذه المنطقة قاحلة من الداخل فيما بين المجارى المائية .يزاد على ذلك ، لم يكن هناك أية معلومات عن أقصى الشمال ، وبخاصة فى المنطقة التى تمتد فيها الجبال الفاصلة ناحية البحر على شكل طنف ضخم يطلقون عليه اسم رأس Ras الجبل al-Jabal، لتنتهى بعد ذلك نهاية مفاجئة عند رأس Head السندان "Anvil"، أو بالأحرى رأس Ras مسندم . Musandam رأس مسندم هذه ليست سوى عمود مرتفع من الصخر تحيط به مجموعة من الأخوار ، أو إن شئت فقل : الخجان الصغيرة ، التى قام البحارة البريطانىون باستكشافها خلال الربع الأول من القرن التاسع عشر عندما كانوا يطاردون القراصنة القواسم(*) Jauasmi ويدهامونهم ، ولكن الجزء الداخلى من شمالى عمان كان بحاجة إلى مزيد من الاستكشاف ، وبخاصة المنطقة جنوب وغرب الطريق المؤدى من شناص إلى الشارقة Sharja، الذى سار فيه هوايتلوك Whitelock فى العام ١٨٢٧ الميلادى . المستوطنة الرئيسية هنا هى البريمى Bireima، التى لم يجر توقيعها على خارطة برغو Berghau فى العام ١٨٢٥ الميلادى ، هذه البريمى تحولت إلى معقل من المعازل الوهايبية ، كما أصبحت مقراً لمثل الرياض ، وبالتالي رفضت البريمى الانصياع لسلطة سلطان عمان ؛ ولم تستطع حكومة مسقط ضمان سلامة أى إنسان خارج ساحل الباطنة ، إلا بعد أن تدهورت قوى وسلطات الأسرة المالكة السعودية أمام نجم حائل الصاعد ، وبعد أن ضاع نفوذها على سواحل الخليج الفارسى .

(*) ينفى القواسم من أنفسهم ما ترده المصادر الأجنبية ، خاصة المصادر البريطانية ، عن اشتغالهم بالقرصنة ، ويعتبرون العمليات البحرية التى كانوا يقومون بها ضد السفن الأجنبية نوعاً من الجهاد الدينى والدفاع عن مياهم وأرزاقهم . (المراجع)

إلى هنا ، يكون هذا هو ما آلت إليه الأحوال بعد التغييرات التي حدثت في العام ١٨٧٥ الميلادي (أى بعد أربع سنوات من قطع مدحت باشا للاتصالات مع نجد ومع عمان بعد أن قام باحتلال الأحساء) ؛ هذه التغييرات مكنت مايلز ، في ظل الحراسة ، من القيام برحلة خاطفة إلى البريمي في شهر نوفمبر من العام ١٨٧٥ الميلادي ، قام الرجل بمسيرة قوامها ما يقرب من أربعين ميلاً ، قام بها من صحار Sohar عبر الوديان ، التي كانت في أحواضها مياه على بعد مسافات متقطعة ؛ ووصل الرجل إلى حدود الباطنة وعن طريق ممر منخفض (حوالي ١٨٦٠ قدم) في سلسلة الجبال الفاصلة ، وصل مايلز إلى منطقة الظاهرة . Dahira بعد ذلك بثلاثة أميال وجد مايلز الأرض أكثر ارتفاعاً وشبهها بالسهب ، ولكنها تتخللها مثل نجد الواحات ، بين الحين والآخر ؛ كما كانت هناك بعض الواحات الوارفة وشديدة الخصوبة ، من بين هذه الواحات الخصبة ، هناك واحة البريمي ، التي تقع على ارتفاع ألف وخمسمائة قدم فوق مستوى سطح البحر ، ويصل طولها إلى أربعة أميال ، وتحتوي على قرى عدة متميزة فيها حوالي خمسة عشر ألف نسمة ، والبريمي هي الواحة الرئيسية بين الواحات الخصبة . والبشر الذين يزرعون أراضي البريمي هم أناس أذكيا ولكنهم ليسوا متشددين ، وهم يقومون بزراعة بساتين البريمي عن طريق الري ويستغلون الأرض استغلالاً كاملاً حتى آخر بوصة ، كما يقومون برعى قطعان كبيرة من الحيوانات في السهوب المجاورة ، في ظل حماية قلعة ضخمة مبنية من اللبن . كان زويمر الرحالة الأمريكي المبشر ، ثاني رجال يصل إلى هذه الواحة ، وقد وصلها قادماً من أبو Thabi ظبي على ساحل الخليج ، وقد اكتشف زويمر أن مجتمع البريمي في العام ١٩٠١ الميلادي ، كان ما يزال وهابى المشاعر ، بالرغم من خضوعه لحكم مسقط الكافر (*) .

(*) يقصد المؤلف بحكم مسقط الكافر المذهب الإباضى المخالف للتعاليم السلفية التي نادى بها أتباع دعوة الشيخ محمد بن عبد الوهاب الذين كانوا يعتبرون الإباضية من فرق الخوارج . (المراجع)

الواضح أن هناك منطقة من الواحات الخصبة تقع إلى الجنوب من البريمي . وقد تلقى مايلز دعوة ملحة وحادثة لزيارة المدرة el-Madra، التي هي واحدة من المستوطنات الرئيسية في هذه المنطقة الخصبة ؛ يضاف إلى ذلك أن الناس حكوا لزويمر عن سلسلة من القرى تقع أسفل هذه الحافة التي يطلقون عليها اسم جبل Jabal عقدة Okdat، الذي يمتد موازياً لنتوء عمان الرئيسي ، غير أنه يمتد نحو الداخل إلى مسافة أبعد من نتوء عمان . وبالرغم من كلام المستكشف السابق عن وقوفه في بريمي على حافة بحر الرمال الطارد والأرض الخراب الجرداء التي تمتد امتداداً مستمراً وبلا انقطاع لمسافة ثمانمائة ميل تقريباً عبر شبه الجزيرة العربية ، إلا أننا نشك في مسألة بداية الصحراء الحقيقية جنوب وغرب النقطة الأخيرة التي وصل إليها . وقد ورد في أحد التقارير التي تلقيناها مؤخراً أن الرائد كوكس Cox يحتمل أن يكون قد نجح في نهاية المطاف ، في عبور منطقة الظاهرة Dahira كلها بدءاً من بريمي Bireima إلى عبرى Ibri، وبذلك يكون الرجل قد ربط ملاحظات ولستد بملاحظات مايلز Miles الأمر الذي يجعله في موقف يمكنه من أن يعطينا معلومات أفضل عن جبل عقدة Okdat وعن حافة الصحراء .

إذا كانت المعلومات التي لدى الجغرافيين عن هذه البلاد ، وبخاصة جنوبي بريمي ، غير كافية وضعيفة ، فذلك يعني أن أولئك الجغرافيين ما زالوا لا يعرفون شيئاً عن غربي بريمي . والسبب في ذلك أن السمعة الساحلية للقبيلة المحلية الساحلية التي يسمونها بني Beni ياس (**) Yass، وهم أسوأ قرصنة من القواسم Jauasmi، هي التي أفلحت في منع البحارة من النزول على شاطئ الخليج المجاور ، كما أن هذه السمعة السيئة هي التي منعت الرحالة أيضاً من المرور من خلال الممر

(**) يكاد هوجارث يتفرد بهذا الرأي الذي مفاده أن بني ياس كانوا أسوأ قرصنة من القواسم ؛ إذ تكاد تجمع المصادر الأجنبية أن بني ياس لم يحدثوا أضراراً للملاحة في الخليج مثل ما أحدثه القواسم ، الأمر الأمر الذي دفع بريطانيا إلى إرسال العديد من الحملات البحرية للقضاء على قوتهم البحرية . (المراجع)

الأرضى الذى يربط الأحساء بعمان ، وقد أبلغ مايلز ، عندما كان فى بريمى ، أن هناك سهباً مستويًا يمتد من هذه النقطة إلى الهفوف ، وأن عابرى السبيل يستطيعون عبور تلك الرقعة ، أو بالأحرى ذلك السهب المستوى ، فى أربع وعشرين رَحْلة ؛ وقيل له أيضاً إن الماء فى تلك الرقعة مالح ولكنه يصلح للشرب ، ووفير ، وأنه بالإمكان الحصول على الماء ببسر وسهولة من بئر أو بئرين بعد مسير يومين . إضافة إلى وجود مستوطنات دائمة فى تلك الرقعة من الأرض .

هذا السهب الزلظى المتموج ، الذى لا يتجول فيه سوى قلة قليلة من البدو الرُّحْل بآنسى المظهر له أهمية عند الجغرافيين بغض النظر عن فقره ؛ والسبب فى ذلك أن استكشاف هذا السهب يمكن أن يحل مشكلة كبيرة فى هيدروغرافيا الجزيرة العربية . وقد تنهى إلى مسمع المستكشف مايلز أن ذلك السهب تتداخل معه رقعة من الأرض المالحة ، تمتد نحو الداخل من شاطئ الخليج ، لمسافة تستغرق أياماً عدة من المسير ، وأن هذه الأرض المالحة هى التى تشكل الحدود فيما بين عمان ونجد . هذه 'السبخة' ، على حد قول رواية مايلز ، مستمرة من خلال وادى Wady ببيرين ، الذى هو عبارة عن واحة فى الصحراء الجنوبية ، يعرفها الجغرافيون المسلمون على إنها تقع على بعد مسافة متساوية من كل من اليمامة Yemama والأحساء ، ولكن الجغرافيين يحددون موقعها حالياً عند خط طول ثمانية وأربعين درجة . وسوف نورد المزيد عن هذه الرقعة . هذه الرقعة من الأرض عامرة بالنخيل ، ولكنها عامرة بحمى الملاريا الأمر الذى يجعلها غير مناسبة لسكنى البشر فيها ، ولكن آل مرة يزورونها فى موسم حصاد التمر ، وآل مرة أبلغوا عن مشاهدتهم لانقراض بعض المساكن ، كما أبلغوا أيضاً عن عثورهم على بعض العملات المعدنية التى وجودها على سطح الأرض .

أكثر من ذلك ، أن مايلز بلغه أن الشريان العظيم لجنوبى نجد ، والذى يطلق عليه اسم وادى حنيفة ، يقع فى تلك الرقعة المالحة ، ثم يمتد فى النهاية إلى الخليج فى خور الديوان el-Duan ، الذى كان يطلق عليه اسم جرهاء Gerra فى يوم من

الأيام . وسوف أعود إلى هيدروجرافيا هذا الوادى عندما أتناول نجد ؛ ولكنى سوف ألفت الانتباه فى الوقت نفسه إلى اتفاق المعلومات التى جاء بها مايلز ومع العبارات المؤكدة التى جاء بها الجغرافيون المسلمون ، والتى سبق الإشارة إليها فى الفصل الأول والفصل الثالث ، والتى مفادها أن جنوب وسط الجزيرة العربية يصرف مياهه فى الخليج الفارسى عن طريق وادى كبير يطلقون عليه اسم وادى "عفتان" . Aftan . هيدروغرافية هذا الوادى التى نادى بها الجغرافيون المسلمون جرت إدانتها ، على أيدى كل من سادليير Sadlier وبالجريرف ، وبيلى Pelly ، وهم أنفسهم الذين رأوا بأعينهم موقع هذه الرقعة ، أو بالأحرى هذه الأرض فى جنوب نجد ؛ ولكن تقرير مايلز Miles عن وجود مستودع كبير لمياه الصرف فى اتجاه الجنوب ، يجعلنا نثير من جديد التساؤل حول ما إذا كانت المياه التى لا تستطيع الانسياب شرقاً مباشرة إلى الخليج ، قد لا تتصرف هناك مكونة بذلك كوعاً يمتد جنوباً عبر أراضى أو مناطق لم يجر اكتشافها بعد ؟ فى مثل هذا الحال يمكن أن تكون مياه وادى حنيقة مجرد رافد فقط من منظومة واسعة تصرف قسماً كبيراً من مياه جنوبى الجزيرة العربية مثل وادى الرمة الذى يصرف مياه شمالي الجزيرة العربية .

هنا نخرج من مخرج فى رقعة الأرض المجهولة الواقع عند خط طول ٢٥ درجة ، بعد الخروج من هذه الرقعة نسير فترة من الوقت فى المنحدرات الزلزالية المتموجة حيث نجد مجموعة أو بالأحرى مجموعات من العيون والينابيع الكبيرة ، التى ينبثق ماؤها بدرجة حرارة عالية ليشكل واحات توائم بين كل من الأحساء والقطيف ، كما تشكل هذه الينابيع بعض الرقع الخضراء على سواحل خليج البحرين وشبه جزيرة قطر . أما تلك العيون والينابيع التى تتبع من المنطقة الموجودة أسفل الجرف المنخفض ، الذى يشكل حافة تمثل آخر الرفوف المنخفضة فى المنحدر الطويل من الهضبة الداخلية ويتجه صوب البحر ، فى هذه المنطقة المنخفضة الارتفاع من شاطئ الخليج الحار ، هذه الينابيع والعيون تتسبب فى وجود حياة نباتية مدارية تحيط بمستوطنتين أهم من أية مستوطنة من المستوطنات التى فى داخل عمان أو حضرموت . والهفوف

والمبرز يبدو أن في كل منهما حوالي عشرين ألف نسمة ، كما أنهما تعدان مقرات لحضارة عالية نسبياً ، فضلاً عن كونهما أيضاً مقران من مقرات المجتمعات الإنسانية المرفهة .

وجود واحة الأحساء الخصبة ، التي يصل طولها تقريباً إلى خمسين ميلاً كما يصل عرضها إلى خمسة عشر ميلاً وإلى حوالي أربعين ميلاً نحو الداخل ، هو الذي يحدد المسار الرئيسي لطريق القوافل من شاطئ الخليج إلى نجد ، كما أن الجغرافيين المسلمين يعززون تقسيم شبه الجزيرة الكبير إلى وجود هذه الواحة ، فضلاً عن التصاق مثل هذا التقسيم من الناحية السياسية بواحة الأحساء منذ زمن طويل . وبناء على ذلك نجد أن قلة قليلة من المستكشفين الأوروبيين هم الذين مروا خلال واحة الأحساء وهم في طريق مغادرتهم وسط الجزيرة العربية من الناحية الجنوبية الشرقية أو خاطروا وغامروا بالدخول إلى وسط الجزيرة قادمين إليه أيضاً من تلك الواحة . وقد تتبعنا سادلير Sadlier في المسار الذي سلكه إلى الهفوف . وبعد سادلير بخمسة وأربعين عاماً نجد جيفورد بالجريف يصل إلى الأحساء قادماً إليها من الرياض . هذا اليسوعي المتكبر ، الذي فرح بنجاحه في نجد المتشددة ، كان أكثر تعاطفاً مع الأحساء وأمضى فيها أيضاً وقتاً أطول من أولئك الذين سبقوه إليها ؛ كما أن رواية بالجريف الحية والواقية عن الأحساء تظهره وكأنه لا يتحرج من الكشف عن ميله شبه الشرقي لأولئك الناس الذين يقوم حكمهم على الحياة على مبدأ اللذة .

بالجريف وهو بصحبة أهل الهفوف والمبرز المترفين ، يصور نفسه وكأنه يتصرف بطريقة سهلة وسلسة . فهو يستحم ، ويسبح ، ويصارع ، ويشرب القهوة ، ويدردش مع الناس ، وياكل معهم ، ويدخن معهم ، ويشاركهم في تندرهم بالطوعين(*) . وهو يشارك أيضاً الناس في رحلاتهم الخلوية المهمة ؛ وعندما كان يدخل علينا وقت العصر البراد اللطيف كان لابد - وذلك بموافقة الجميع - من أداء الصلاة ، وهنا كنا نعيد

(*) المطوعون أو المطاوعة : هم رجال الدين الوهابيين المتشددون ، ويتضح من السياق أن التندر بهؤلاء الرجال كان بين الشيعة من أهالي المبرز والهبوف . (المرجع) .

ركوب دوابنا ونعدو مسرعين إلى المنازل". وبالجريرف وهو يستعرض الجمال الأنثوي ينظر إليه بعيني الراهب Friar توك Tuck وليس بعيني "الأب ميخائيل كوهين". وفي الأحساء يتضح للرجل تحسن كبير في هذه المسألة... والأكثر من ذلك أنه أحس بمزيد من الفرح والانشراح عندما وجد أغانيه، مثاراً لحديث الناس.

بالجريرف يعطى أوصافاً جادة وعجيبة لكل من المدن والواحات المحيطة بتلك المدن؛ وهذه الأوصاف تتفق تماماً مع ما جاء به من سبقوه من أمثال سادلير ومن جاؤا بعده مثل بيلى Pelly وزويمر Zwemer. واقع الأمر أن زويمر، الذي ذهب إلى الأحساء، في ظل حماية تركية في شهر أكتوبر من العام ١٨٩٢ الميلادي، اكتشف أن المخطط الذي رسمه "السوري" للهفوف دقيقاً جداً بعد مضي ثلاثين عاماً. كان بالجريرف قد قدر عدد سكان الهفوف بحوال أربعة وعشرين ألف نسمة، - وهذا رقم ليس بالكبير؛ نظراً لأن بيلى قدر هذا العدد بعد ذلك بعامين، بما هو أكبر من عدد سكان الرياض نفسها^(١)، - كما قدر عدد سكان المبرز بحوالي عشرين ألف نسمة، في حين قال سادلير أن عدد سكان المبرز لا يقل عن عدد سكان العاصمة - وفيما يتعلق بتفاصيل الحياة مثل المنازل وإدارتها، والمنتجى والتجارة، والعادات والتقاليد - نجد بالجريرف يتكلم عن هذه الأمور كلاماً حميماً يندر أن يصل إليه أوروبى في الشرق، ونحن في أجزاء كبيرة من جنوبي نجد يتعين أن نتخذ من بالجريرف مصدراً أساسياً؛ لأنه ليس هناك من يبرزه أو يتفوق عليه في ذلك. ولولا بالجريرف لجاءت معرفتنا بطبيعة الأرض وشعبها سيئة على نحو يتعذر معه فهم تاريخها السابق أو اللاحق. ومسألة إفراز الأحساء لحركة القرامطة المنافسة، التي صمدت في وجه الإسلام؛ وكذلك الأسباب التي جعلت الحكام الوهابيين والحكام العثمانيين، يشتهون هذه المنطقة، ثم يكتشفون بعد ذلك الواحد بعد الآخر، إنها تشكل شوكة في ظهر

(١) كان رينو قد قدر ذلك العدد بأقل من ذلك في العام ١٧٩٩ الميلادي، ولكنه يعترف أن عدداً كبيراً من السكان هربوا من الوهابيين؛ يضاف إلى ذلك أننا لا نعرف المعيار أو المقياس الذي استعمله في تقدير عدد السكان، كان رينو قد قال أن عدد سكان الدرعية صغير أيضاً.

الجميع ، - كل هذه التساؤلات لم يستطع كل من سادلير ، وبيلى وزويمر تقديم أية إجابات عنها .

بعد رحلة ، لم يقل بالجريف شيئاً عن زمنها أو مدتها ، استأنف الرجل هو وزميله السوري سيرهما فى اتجاه البحر فى مطلع شتاء العام ١٨٦٢ الميلادى ، واختاراً ميناء القطيف الشمالى ، الأبعد ولكنه أكثر ملاءمة من ميناء العقير Ajer . ولا بد أن يكون الطريق الذى سلكه بالجريف هو ورفيقه ، هو الطريق نفسه الذى سلكه سادلير ، فيما عدا أنه كان ينحرف أكثر ناحية الشرق ، كما كان مباشراً وغير ملتو ، والسبب فى ذلك أن بالجريف هو ورفيقه لم يكونا مضطرين إلى زيارة مخيم موجود فى منطقة أبيار ربيع . Rabia وفيما بين الواحات الداخلية والواحات البحرية عبر بالجريف ورفيقه منطقة من الرمل والزلط يتوفر فيها الماء ، ومن الواضح أنها كانت مأهولة فى يوم من الأيام ، ولكنها مرتع حالياً "للبدو المترجلين" ، فضلاً عن إهمالها أيضاً ؛ وفى اليوم الرابع وأثناء نزولهما من آخر منحدرات الحجر الرملى وجدا مناطق يزرع فيها قصب السكر ، وتكثر فيها بيارات النخيل ، وخاصة فى منطقة القطيف ، عندما وصل بالجريف ورفيقه إلى هذه المنطقة شاهدا تحت أقدامهما :

"مسطحات الخليج الضحلة الميتة . وكيف أن مياه هذا الخليج تختلف عن مياه البحر المتوسط اللامعة ، تلك المياه اللامعة العامرة بالحياة ، عندما ودعناها فى غزوة قبل ثمانية أشهر . المياه هنا (مياه الخليج) تبدو مثل لوح من الرصاص ، نصفها مياه رشح ، والنصف الآخر نباتات مائية ؛ كان ذلك البحر عامراً بالطين والوحل أمام أعيننا ... كان البحر بلا أمواج وبلا حراك ... داخل هذا التجويف تركز المياه الضحلة ... مياه الخليج ؛ وعندما يحدث المد الكامل تضىف تلك المياه على نفسها مظهر العمق الهادئ الخادع ، ولكن عندما يحدث الجزر فإنه يكشف عن أصداف عديدة ، وجزيرات ، وخصل من النباتات البحرية ، وضفافاً من الرمل ، فيما بينها قنوات ملتوية ، مليئة بالوحل والطين" .

بعد ذلك بعامين قام العقيد لويس Lewis، ببيلي Pelly، المندوب البريطاني المقيم في بوشهر^(*) Bushire، والذي وصل إلى الرياض قادماً إليها من الكويت، قام الرجل بالسير في المسار نفسه الذي سلكه بالجريف، إلى أن وصل (لويس ببيلي) إلى الهفوف؛ ولكن لويس ببيلي توجه من الهفوف إلى البحر في منطقة قرية العقير الجرداء. ولكن لويس ببيلي هو وزويمر، الذي وصل إلى المكان الذي سبق أن وصل إليه ببيلي لم يضيفا شيئاً ذا قيمة إلى ما قاله بالجريف عن الأحساء. وزويمر هو الشخص الأوروبي الأخير الذي شاهد هذه المنطقة بعد التغيير السياسي الكبير الذي حدث في العام ١٨٧١ الميلادي. في ذلك العام، دُعي مدحت باشا، حاكم بغداد في ذلك الوقت، للقيام بغزو نجد. وكان الذي تقدم بتلك الدعوة لمدحت باشا هو عبد الله، أحد المطالبين بالعرش بعد أن جرت هزيمته، وبعد أن خاب أمله عندما أحجم البريطانيون عن القيام بمساعدته فيما يريد الحصول عليه. وبالتعاون مع شيخ الكويت حاول مدحت باشا القيام بغزو نجد عن طريق الهفوف، ولكنه لم يستطع تجاوز منطقة الواحة، ولم يجرؤ مدحت باشا على دخول الحزام الرملی، نتيجة للقوات النجدية التي كانت تقف في مواجهته. ورضى التركي لنفسه بتأسيس ولاية Vilayat جديدة، لم يكن يسيطر فيها، في واقع الأمر، إلا على الشريط الساحلي الممتد إلى قطر، وواحة الأحساء هي الوحيدة التي تقع نحو الداخل، ثم أضيف على عبد الله لقب "قائمقام Kaimmakam نجد". على كل حال، فقد ثبت أن الغزو الذي قام به مدحت باشا كان حاسماً، وذلك بالرغم من تمرد الأحساء أكثر من مرة. ولكن القرامطة^(**) أيضاً كانوا يكرهون مدحت باشا التركي، مثلما كانت تكرهه أيضاً

(*) كانت بدشهر - وهي ميناء يقع على الساحل الشرقي من الخليج العربي - مركزاً للمقيمة البريطانية منذ عام ١٨٢٢ حتى انتقلت إلى البحرين في عام ١٩٤٦، ثم ألغيت في عام ١٩٧١ عقب الانسحاب البريطاني من الخليج العربي.

وقد عين الكولونيل لويس بلي مقيماً سياسياً بين عامي ١٨٦٢ - ١٨٦٨. وفي عام ١٨٦٥ قام بزيارة الأمير السعودي في عاصمته الرياض، ونجح في الحصول على تعهد من الإمام فيصل بن تركي بمنع رعاياه من الاعتداء على السفن البريطانية في الخليج. (المراجع) .

(**) المقصود بالقرامطة شيعة الأحساء. (المراجع) .

البقية الباقية من الوهابيين فى المنطقة الساحلية ، الأمر الذى اضطر مدحت باشا إلى الإبقاء على حصاره للواحة منذ ذلك التاريخ ، ولم يكن يسمح للأوروبيين بالدخول إلا لليمن فقط . هذا يعنى أن مدحت باشا كان قد قرر البقاء فى منطقة الهفوف والأحساء . وبالرغم من أن الأحساء كانت صغيرة ، ومعزولة ، ومكلفة إلا أنها كانت تتحكم فى أفضل طريق مؤد إلى منطقتين من الجزيرة العربية كان الخليفة يضع عيناه عليهما منذ زمن بعيد ، ألا وهما : عمان ونجد .

هذا السهب الزلظى ، الذى ينزل على شكل تموجات طويلة تمتد نتوءاتها من الشمال إلى الجنوب إلى أن تصل الساحل غير المأهول بالسكان ، يعود إلى الظهور من جديد عندما تبدأ مياه الأحساء فى الاختفاء فى الرمال . هذه الأحساء لا يعرف عنها سوى القليل جداً ، كما أن المتيسر عنها من المعلومات قليل جداً أيضاً ، إلى أن تتجاوز حدود الجزيرة العربية ونصل إلى دلتا نهر الفرات . والأوروبي الوحيد الذى شاهد اتساع هذه المنطقة ، وبخاصة فى الجزء الواقع منها بين القطيف والكويت ، هو لويس بيللى Pelly الذى كتب تقريراً عن كل ما هو موجود على الجانب الأيمن والجانب الأيسر من الطريق الذى سارت فيه جماعته فى العام ١٨٦٥ الميلادى ، وقال : إن الطريق خال من المعالم تماماً وخال من الماء أيضاً . وخلال الموسم الذى قام فيه بيللى برحلته ، وكان ذلك فى شهر فبراير ، كانت نباتات المنطقة شاحبة وقليلة ، وذلك بسبب الأمطار التى سقطت مؤخراً ، ولكن الرجل لم يشاهد أية مستوطنة من أى نوع ، ولم ير فى المنطقة أى نوع من الشجر . ولم يشاهد بيللى أية خيمة من خيام بدو ، بنى خالد ، أو آل مرة ، أو عجمان ، منصوية فى تلك الأرض ، التى لا يودها أو يرغب فيها أى أحد من الناس . هذا السهب ينتهى ناحية الغرب على شكل مخاد من الحجر الرملى ؛ هذه المخاد الرملية تشكل أول نتوءات الرقعة الجرداء الضيقة ، والتى تتصل زمالها برمال الصحراء الجنوبية ، لتتضم كلها بعد ذلك إلى رمال شمالى النفود .

شواطئ هذا السهب البائس تشببه تماماً - فهى خالية من نهايات الوديان ، وليس فيها من الماء شىء سوى الماء المالح ، كما يخلو ذلك السهب أيضاً من المساكن

المستديمة على امتداد مسافة ثلاث درجات تقريباً من دوائر العرض ؛ أى على امتداد المسافة فيما بين القطيف والكويت . يحدث التغيير عندما نصل إلى الخليج العميق ، الذى تقع الكويت على شاطئه الجنوبي . فى هذه المنطقة توجد واحة كبيرة من واحات النخيل ، تمتد إلى مسافة قصيرة نحو الداخل فى أعلى حوض وادى واسع ضحل ، يبدو أنه مخرج من مخارج الصرف الكبير فى شمال الجزيرة العربية ، الذى يطلق عليه اسم : وادى الرمة . هذا المخرج لا يجرى فيه الماء إلا بعد هبوب العواصف العاتية ، ولكن الماء يمكن الحصول عليه عذباً وسائغاً على بعد أقدام قليلة تحت السطح . وفرة مياه الأبيار ، وواحة النخيل ، والخليج المحمى المنفتح على الخليج الفارسى ، وجود هذه الأشياء كلها فى رقعة صحراوية صحية ، لا تبعد سوى مسير يوم واحد عن أقرب مخرج من مخارج تصريف مياه بلاد الرافدين ، هو الذى جذب أنظار المروجين من أبناء الفرات إلى الكويت ، منذ بداية مشروعات الخط الحديدى الآسيوى^(*) . هذه البلدة البدوية الصغيرة الزاهرة يمكن أن تكون محلاً لصراع كبير (أو حل وسط) بين المتنافسين الغربيين فى الشرق ، وسوف تعنى هذه البلدة الكثير والكثير لأوروبا أكثر من مجرد كونها بقعة أو منطقة أخرى فى الجزيرة العربية ، اللهم باستثناء عدن فقط . هذه البلدة البدوية الصغيرة لن تقتصر أهميتها على أوروبا لوحدنا . السبب فى ذلك أن هذه البلدة هى بوابة الجزيرة العربية من الناحية الشمالية الشرقية ، وامتلاك مفتاح هذه البلدة سوف يمكن الخليفة من الوصول بسهولة إلى المنطقة الساحلية من نجد ، كما سيمكنه أيضاً من الوصول إلى المنطقة الداخلية الكبيرة ، التى يطمع الخليفة فيها لعلاقتها الجغرافية بمنطقة الحجاز الثمينة . وشيخ الكويت عندما أعلن ولاءه لمدحت باشا فى العام ١٨٧١ الميلادى حصل على وعد منه بأن بلده سوف يكون لها استقلال إدارى ذاتى ، ولكنها ستظل قضاءً Kaza عثمانياً (أى من الممتلكات العثمانية) ، وقبل شيخ الكويت لنفسه ولورثته من

(*) المقصود به خط سكة حديد بغداد الذى بدأ التفكير فى هذا المشروع فى عام ١٩٠٨ . (المراجع)

بعده لقب قائم مقام . هذا يعنى أن تركيا لن تكون بلا حقوق فى الكويت ، كما هو الحال فى الجامعات الدولية عندما تترك للأمم السلطات العليا والاستقلال . يتبقى بعد ذلك أن نرى إن كانت تركيا سوف تؤكد هذه الحقوق ، أم أنها سوف تحصل على ثمن نظير إعطاء هذه الحقوق لدولة مسيحية .

مراجع الفصل العاشر

- Aucher Eloy, *Relation de Voyages en Orient*, edited by the Comte de Jaubert (Paris, 1843).
- S. B. Miles in G. J., 1896, p. 522 and 1901, p. 465, and also in *Journal of the R. Society of Bengal*, vol. xivl., i., p. 41.
- S. M. Zwemer, in G. J., 1902, p. 54. On Major Cox's Journey, see note in G. J., 1902, p. 452
- W. G. Palgrave, *Central and Eastern Arabia*, vol. ii., chaps. xii. and foll.
- Lewis pelly, in J. R. G. S., 1866., p. 169. Cf. *Proceedings*, 1864 - 65, p. 295, and J. R. G. S., 1865, p. 178.

الفصل الحادى عشر

الشمال الأوسط

هيا بنا إلى قلب الجزيرة العربية ، حيث السهول الأوسع ، وإلى تقارير المغامرات التي اكتسبت أو استحققت المزيد من الشهرة . نحن أغفلنا مسألة استكشاف نجد اعتباراً من العام ١٨٥٠ الميلادى ، ولكننا فى تناولنا لأراضى الحدود فى الجزيرة العربية ، اعتباراً من ذلك التاريخ ، استطلعنا مرة أو مرتين ، أن تلقى نظرة عابرة على أولئك الرحالة النازلين إلى الجزيرة العربية ، أو الصاعدين منها ، أولئك الرحالة الذين من قبيل كل من بالجريف ، ودوتى Doughty وهوير . الرحالة الأوربيون كلهم ، بدءاً من سادليير Sadlier هاجموا قلب الجزيرة العربية من الناحية الشمالية . ونحن بدورنا سوف ندخل الجزيرة العربية من الشمال أيضاً ، وسوف نتجه جنوباً ، لنبدأ ، فى نهاية المطاف ، تناول ، ذلك القلب الشاسع من جنوب الجزيرة العربية ، الذى لم تره عين أوروبية ، وربما ، فى الأغلب الأعم ، لم تطؤه قدم أوروبية .

نحن بدورنا ، اقتفينا أثر المسار الذى سلكه والين عبر رمال صحراء النفود الكبيرة ، التى تقع فيما بين الجزيرة العربية والكتلة القارية الآسيوية ، ذلك الحاجز المرعب الذى يحرس بوابات الاقتراب من هذه الأرض والدخول إليها . لو كان الرائد السويدي قد حكى قصة رحلاته على الفور ، وأفاض فى حكيها ، مع التقليل إلى حد ما من الجانب العلمى ، لو حكى الرجل هذه القصة من خلال وسيط أكثر تشويقاً ، لتبعه الكثيرون وراحوا يسيرون على الطريق نفسه ، ولاستطاع أن يسرق أو يجرّد

واحدًا من أولئك الذين جاؤا بعده من جزء كبير من الإثارة التي ترتبت على الفرصة التي أتيحت له . السبب في ذلك أن والين عندما غادر شمالي نجد للمرة الأخيرة ، لم يكن قد أثبت ودل على إمكانية عبور صحراء النفود ، وإنما اكتشف الرجل أيضاً ذلك التنظيم السياسى البارز للفروسية البدوية ، الذى نشأ مؤخراً فى جبل Jabal الشمر Shammar ، ليتمكن من الوقوف على ذلك الذى كان يستهوى مستكشفي وسط الجزيرة العربية ويشدهم إليه ، وذلك اعتباراً من رحلة بالجريف . ترسخت ممتلكات الشمر بعد وفاة عبد الله بن الرشيد فى العام ١٨٤٧ الميلادى ، ولم يكن ينتظر تلك الممتلكات سوى التوسع على أيدي الخلف الذين جاءوا من صلب مؤسس ثروات وحظوظ تلك الأسرة . ولكن إذا كان والين قد أورد القليل جداً فى تقريره عن النفود ، إلا أن التفاصيل الكثيرة التى أوردها ذلك الرجل عن إمارة حائل جرى التعبير عنها بطريقة مرتبكة وغير شيقة . وتأسيساً على ذلك ، فإن الأوروبى الذى جاء بعد والين بخمسة عشر عاماً ، إلى جبل الشمر ، وجد (وترك) نقاطاً كثيرة من جغرافية شمالي الجزيرة العربية معلقة وغير مستقرة وذلك على العكس مما لو كان واحداً له وزن وعيار والين Wallin قد مر بهذه المنطقة الشمالية ، وكانت روايته تستهدف تحريك شكل من أشكال الإيحاء . هناك بعض الأسباب التى تجعلنا نظن أن بالجريف عندما بدأ القيام برحلته لم يكن على علم تماماً ، مثل عامة الناس ، بالاكشافات التى حققها من سبقه إلى ذلك المكان ، بالرغم من أن والين أصبح على علم بتلك الاكتشافات قبل الجلوس لإعداد العدة لكتابة قصة الرحلة التى قام بها . المؤكد أن بالجريف لم يدخل الجزيرة العربية مستهدفاً اختبار صدق تلك الاكتشافات أو توسيع دائرتها ، ولكنه دخلها لأسباب مختلفة تماماً ، وقد تكون شبيهة بتلك الأسباب التى دفعت والين إلى القيام بمغامرته .

فى أواخر شهر يوليو من العام ١٨٦٢ الميلادى ، نزل سوريان غريبان ، سواء أكانا تاجرين أم مطعمين ضد الجدرى ، أم كلاهما معاً ، من فوق دابتيهما أمام قلعة

حائل ، ووسط جمع غفير غريب راح الرجلان ينتظران كرم الأمير ، كان واحدٌ منهما يدعى سالم Salim أبو محمود Mahmud العيص al-Ays أما الثاني فكان يذعى بركات الشامي . وإذا كان الهدف الرئيسي من وصولهما إلى حائل أصبح معروفاً في نهاية المطاف للأمير طلال^(*) (وهذا على حد رواية سالم أبو محمود العيص) ، إلا أن ذلك الهدف لم يكن معروفاً لنا شخصياً في ذلك الوقت . ولكننا بوسعنا التأكيد على حقيقة لم يجر تفسيرها لحاكم الشمر تفسيراً صادقاً على وجه الإطلاق ؛ هذه الحقيقة ، هي أن الرجال الأصغر كان مظهره مثل مخبره ، إذ كان الرجل سورى من دمشق ، أما الرجال الرئيسى فقد كان إنجليزياً من عرق عبرى من ناحية الأب ، وكان اسمه وليام William جيفورد بالجريف Palgrave ، وكان من قبل ضابطاً في الجيش الهندي ، ولكنه حالياً قس يسوعى في مؤسسة التبشير في مدينة زحلة في لبنان .

لماذا جاء بالجريف إلى حائل؟ قبل أن يروى الرجل قصة أسباب مجيئه إلى حائل ، نجده يقدم لمغامرته بعبارة حول هذا الموضوع يقول فيها :

"القارئ" ، ربما يود أن يعرف الهدف المخصص لهذه الرحلة والظروف الحاكمة لها ، لقد كان يحدوني أمل كبير في الإسهام في شيء من أجل الصالح الاجتماعي لهذه المناطق الشاسعة : كان يحدوني أمل تحريك مياه الحياة الشرقية الراكدة حتى تلحق بآنهار التقدم الأوروبي الجارية ، وتتصل بها ؛ وربما لدى أيضاً دافع لتعرف ذلك الذي كنت أجهله حتى ذلك الحين ، وكذلك الرغبة في الاستكشاف التي تملأ قلوب الإنجليز : كانت تلك هي الدوافع الأساسية ، ويمكن لى بصفتي المؤلف ، أن أضيف إلى ذلك ، أنني كنت منضماً في ذلك الوقت إلى الجمعية اليسوعية ، تلك الجمعية التي اشتهرت في حوايات التاريخ بأعمالها التي تستهدف حب البشر والناس ؛ ويجب

(*) طلال بن عبد الله آل الرشيد تولى إمارة حائل عقب وفاة أبيه في عام ١٨٤٧ ، وانتهى حكمه بانتحاره نتيجة لوثّة عقلية أصابته في عام ١٨٦٨ . (المراجع)

أيضاً أن أعترف ، بصفتي المؤلف بخالص شكري لإمبراطور فرنسا(*) الحالى ، على كرمه فى توفير المخصصات النقدية اللازمة لهذه الرحلة .

لكن بالجريف كان من عادته استخدام الكلمات فى إخفاء الفكر والأفكار . ويجب أن نتأكد من أنه عندما روى لطلال ووزيريه فى حائل "رواية موجزة ولكن واضحة عن ظروف رحلته والغرض منها ، من أين وإلى أين ، ذلك الذى نرغب فيه وهذا الذى ننتظره أو نتوقه" ، لم يقل شيئاً عن تسريع مياه الحياة الشرقية الراكدة . ورد عليه أمير الشمر فى نهاية المطاف "قائلاً" : عد على أى صورة تحلو لك ، ... وسوف يسرى كلامك هنا مسرى القانون ؛ وأن كل ما تود أن تراه منقذاً سوف يتم الالتزام به فى كل الأنحاء التى يغطيها حكمى" ؛ بل إن وزير لطلال بن الرشيد أردف قائلاً : "مساهم نشط" فى آراء الغرباء . ترى ، هل كان هذان الزعيمان الوهابيان يتعهدان بمساعدة البعثات التبشيرية اليسوعية فى نجد من منطلق أسباب ودوافع المحبة ؟ ولكن ، ما هى الأسباب التى جعلت إمبراطور فرنسا يوفر المخصصات المالية لتلك الرحلة عن طيب خاطر؟

قد لا نتطلع إلى معرفة أسرار الكلية اليسوعية ، ولكننا يحق لنا استعادة بعض الحقائق التى تصلح لأن تكون فرضية علمية عملية ، معروف أن المذابح الكبرى التى جرت فى لبنان وفى دمشق حدثت فى العام ١٨٦٠ الميلادى ، وأعقب تلك المذابح تدخل أوروبى نيابة عن المسيحيين السوريين ، وفى ذلك التدخل الأوروبى سعى إمبراطور فرنسا ، نابليون الثالث فى ذلك الوقت ، وتأمراً على أن يقوم بالجزء العملى فقط من ذلك التدخل ، وذلك عن طريق إرسال قوة استكشافية إلى بيروت دون انتظار لرفاقه . وكانت الإجراءات الحيوية والمهمة التى اتخذتها الحكومة العثمانية ، بضغط من كل من

(*) الإمبراطور نابليون الثالث كان رئيساً للجمهورية الفرنسية الثانية باسم لويس نابليون ١٨٤٨ ، وفى عام ١٨٥٢ تمكن من تحويل فرنسا إلى النظام الإمبراطورى حتى عام ١٨٧٠ حين سقطت الإمبراطورية الفرنسية نتيجة لهزيمة فرنسا فى الحرب السبعينية أمام بروسيا ، وعلى أثرها قامت الجمهورية الفرنسية الثالثة . (المراجع)

فرنسا وبريطانيا ، قد أزال على وجه السرعة كل الأخطاء المحتملة لاندلاع تلك المذابح من جديد ؛ ولكن قوات الإمبراطور لم تكشف عن أى دليل من دلائل الانسحاب إلا بعد أن تبنى اللورد بالمستون Palmerston موقفاً أوضح من خلاله أن بقاء قوات الإمبراطور - فى رأيه هو - له هدف آخر غير حماية الحياة المسيحية والممتلكات المسيحية . واقع الأمر أنه قد تأكد أن نابليون الثالث كان يهدف ، فى ذلك الوقت ، إلى احتلال سوريا احتلالاً فرنسياً فاعلاً ، أو تأمين ذلك البلد لعمله الحاكم المصرى المناب (*) ، الذى كان الإمبراطور مهتماً بخلافاته مع سيده العثمانى .

مع بداية المذابح الدمشقية ، استدعى نابليون (الثالث) إلى باريس بالجريف اليسوعى ، الذى كان يقيم منذ سنوات عدة فى سوريا ، تحت اسم "الأب ميخائيل" ، الذى كان الجميع يعرفون أن الاسم "كوهين" Cohen إنما هو اسم عائلة ذلك الرجل . هذا الأب ميخائيل ، كان يرتبط منذ ارتداده عن اليهودية إلى المسيحية ، ارتباطاً وثيقاً بالفرع الفرنسى من جمعية يسوع ، ولما كان بالجريف شخصاً متقلباً ، فقد كانت الشكوك تدور من حوله فى بعض التعاطفات التى لا علاقة لها بجنسيته . ونظراً لأن بالجريف كانت لديه موهبة الطلاقة اللغوية التى يتمتع بها اليهود ، ونظراً أيضاً لأنه كان فيه الكثير من شخصية وطابع الشرق الأدنى ، فقد قدم الرجل نفسه للإمبراطور (نابليون الثالث) على أنه مبعوث محتمل إلى المجتمعات العربية . وأعيد بالجريف إلى دمشق من جديد فى العام ١٨٦٢ الميلادى ، واختار بالجريف واحداً من المدرسين المحليين فى كلية زحلة Zahleh ، هو بركات Barakat الجريجراى Jurayjuray ، ليكون له رفيقاً أميناً ، واصطحبه إلى الجليل Galilee ، وتنكرا فيها . وانتقل الاثنان من غزه Gaz إلى معان ، ويمما وجهيهما شطر كل من الجوف وحائل .

كانت مهمة هذين الرجلين دينية إلى حد ما فيما يتصل بمصالح الكلية اليسوعية فى الشرق فى ذلك الوقت إذ كانت تلك المهمة مرتبطة بمصير ومصالح فرنسا

(*) المقصود به الخدير إسماعيل (١٨٦٣ - ١٨٧٩) . (المراجع)

السياسية . هذا "الأب ميخائيل" لم يكن فيه شيء من الطبايع الرسولية ، ونحن لا يمكن أن نزكى رجلاً ارتد عن دينه وعن كنيسته عقب عودته من رحلته مباشرة إلى الجزيرة العربية ، وفي خلال خمس سنوات بعد ذلك راح الرجل يكتب عن الاثنين محتقراً إياهما^(١) ؛ وراح يكتب عن الأشياء كلها من منطلق روى خالص . والأكثر ترجيحاً هنا هو أن هدف بالجريف الرئيسى كان يتمثل فى تنفيذ خطة سياسية معينة . ونحن عندما كنا نناقش الهدف من رحلة والين ، كانت السياسة المصرية مهتمة فعلاً بمنطقة نجد ؛ يضاف إلى ذلك أن عروض بالجريف لم تكن أول العروض التى قدمت لإمير من أمراء نجد نيابة عن فرنسا ، وبخاصة عندما علم العقيد بلى Pelly بذلك عندما كان يحضر مجلس الأمير فيصل . فى العام ١٨٦٢ الميلادى ، أدى الجزم بحتمية تنفيذ قناة السويس إلى زيادة اهتمام كل من فرنسا ومصر بالجزيرة العربية^(٢) ؛ يزداد على ذلك ، أن مسألة تأمين ضمان قوة فاعلة فى الأراضى الموجودة شرقى البحر الأحمر أصبحت أمراً مطلوباً ومرغوباً فيه من نابليون (الثالث) حتى يمكن تأسيس ممتلكات فرنسية أو فرنسية - مصرية فى سوريا .

نحن بدورنا لا يمكن أن نتجاوز هذا الحد ، إذ يحتمل أن لا يعرف أحد البنود الدقيقة لمهمة بالجريف . ولم تسفر تلك المهمة عن شيء فى نهاية الأمر ؛ والسبب فى ذلك أن المدافع الألمانية كانت قد غيزت ، عقب افتتاح قناة السويس مباشرة ، ثقل فرنسا فى الميزان العالى^(*) ، ولكن فيما يتعلق بالطابع العام لمهمته فنحن لا نقل شكاً فيها عن شك معاصريه . وعندما عاد بالجريف من رحلته استقبله إخوانه المواطنين استقبالاً فاتراً ؛ وفى الوقت الذى كانت الجمعية الجغرافية الملكية البريطانية تستمع إلى تقريره وقصته ؛ ، كانت شقيقتها الجمعية الفرنسية فى باريس تكتم وتمتدح الرجل الأول الذى عبر وسط الجزيرة العربية من الشمال إلى الجنوب .

(*) الإشارة فى هذا السياق إلى هزيمة فرنسا أمام بروسيا فى الحرب السبعينية ١٨٧٠ . (المراجع)

لقد أطلت فى تناول مهمة بالجريف وذلك حتى يمكننى تمهيد القارئ لتلقى الانتقادات التى وجهت إلى التقرير الذى كتبه بالجريف عن رحلته . ومن الضرورى هنا توضيح أن ذلك المستكشف ذهب إلى الجزيرة العربية حباً ووفاء للعلم ، ولم يذهب إليها أيضاً بدافع من الضمير العلمى الذى يمكن أن يجعله يلاحظ كل ما رآه وما سمعه ، ويقيم دقة العبارات . الواقع أن بالجريف ذهب إلى الجزيرة العربية لمصلحة مختلفة ، التى كان مفترضاً أن تعطيه انحيازاً من نوع معين . قال بالجريف : إنه فقد أوراقاً كثيرة فى حادث تحطم القارب الذى وقع له على ساحل عمان فى نهاية رحلته ؛ ولكننا نشك فى احتواء تلك الأوراق على أى شىء من الأوراق ذات الطابع العلمى . وخطأً بالجريف فى تدوين الملاحظات يتمثل فى اعتماده تماماً على الذكريات والانطباعات ؛ ولم يهتم بأن يقول للقارئ الأساس الدقيق الذى يمكن أن يؤسس عليه القارئ تأكيدات أو استخلاصاته . واقع الأمر أن كتاب بالجريف يوحى للقارئ بأن مؤلفه لم يتأمل منذ البداية ، الأمر الذى جعل الجمعية اليسوعية تحتج على نشر الكتاب دون فرض عقوبات عليه (٣) .

ومن المؤكد أن التفسير البديل الواضح لمبالغات بالجريف الكثيرة ، ومحذوفاته الكثيرة أيضاً ، وكذلك عباراته الخاطئة التى حظيت برضى "كبار النقاد" ، إنما يعد أمراً خاطئاً وغير موفق تماماً ، والمعروف ويلا أدنى شك ، أن بالجريف قام بالرحلة التى وصفها . وكل من زاروا نجد من بعده ، لم يشككوا فى مصداقية تلك الرحلة ، وأن الكثيرين منهم شهدوا بدقة تقريره فى بعض النقاط ، وقالوا : إن هذه الدقة لا يمكن أن تصدر إلا عن طريق شاهد عيان . من هنا ، فإن بارون Baron نولد Nolde ، بأتى على ذكر ذلك التَّقْوُل ليفنده على أنه "ليس صحيحاً ، ولا يشكل تعارضاً فى أغلب الأحيان" (٥) . وهذا هو مستكشف آخر من المستكشفين الثقات ، شارلز مونتاجو دوتى

(*) هذه العبارة وردت باللغة الألمانية وقد ترجمتها إلى العربية الأستاذة صفية أبو ستيت مديرة شركة لوقتهازا سابقاً . (المترجم) .

، يقول فى خطاب أرسله لى شخصياً ، إنه لا يشك ولو للحظة واحدة فيما قام به من سبقه (بالجريف) ، وأنه هو نفسه فهم ملاحظات بعينها وجهت إليه ، وهو فى حائل ، وكانت تشير إلى بالجريف^(٤) . يضيف دوتى : "قال لى الكينى"^(٥) فى عنيزة شيئاً من هذا القبيل : 'كيف يمكن أن تتجول فى أرض بلا قانون من هذا القبيل ، وتطلق على نفسك صراحة وعلانية اسم نصرانى وإنجليزى ؟ مثل ذلك الرجل [الذى لا أتذكر اسمه] لم يفعل ذلك أثناء ترحاله فى هذه البلاد' . وأخيراً هذا هو ولفريد Wilfrid بلنت Blunt يكتب : "أنا لا أشك فى قيام بالجريف بالرحلة التى حكاها فى كتابه ... وأنا أشهد بصحة وصفه للحياة الاجتماعية فى نجد ، باعتبار أن هذه الحياة صورة أمينة لما رأيته أنا" . ويجب أن نقول هنا : إن وصف بالجريف لمجتمع نجد الواحى وثيق الصلة تماماً بذلك الوصف الذى جاء به دوتى . وهذا بحد ذاته كفيلا بدهء الشكوك كلها .

جاء المطعمان السورىان قادمين من معان سالكين الطريق نفسه الذى سلكه والين قبلهما ، وتوقفا قرابة ثلاثة أسابيع فى الجوف بسبب ممارستهما لتلك المهنة المنتحلة . وروايه بالجريف عن السمات الرئيسية للواحة تتفق مع تلك السمات التى جاء بها من سبقه إلى تلك الواحة ، ولكن السمات التى جاء بها بالجريف كانت أكثر وصفية وتأثيراً . ويبدو أن بالجريف مصمم على الاستفادة من كل شىء إلى أبعد الحدود الممكنة . فالواحة تطيل نفسها إلى مسافة سبعين ميلاً ، وعدد سكانها يفوق أكبر التقديرات التى جاء بها الرحالة الآخرون ، والحدائق التى وجدها بلنت وزوجته صغيرة ومتواضعة ، هى من خلال عينى بالجريف شهيرة ، وتفوق أى مثيل لها فى نجد أو الحجاز ؛ والسكان ، الذى أدانهم والين Wallin ، وقال إنهم فلاحون أجلاف توحى ملامحهم بالشر^(٥) ، هم عند بالجريف أناس ظرفاء من حيث المظهر والمخبر . "جنون العظمة" هذا نجده أيضاً عند بالجريف عندما عبر صحراء النفود - لا ، بل

(*) الكينى أو الخينى - كما ينطق هذا الاسم عادة - كان واحداً من التجار الأثرياء فى عنيزة الذى ارتبط به الرحالة دوتى بصداقة وثيقة . (المراجع)

وفى صحراء النفود نفسها ، التى يراها 'بحراً شاسعاً من النار' ، تسرى 'موجاته' التى احمرت بفعل الحرارة من الشمال إلى الجنوب ؛ هذا البحر النيرانى يتراوح متوسط ارتفاعه ، بين مائتين وثلاثمائة قدم . وعليه فإن رحالنا (بالجريف) يقدر عدد سكان لقيطه Lakeita بحوالى ألفين وأربعمائة نسمة ، فى الوقت الذى قدر فيه والين عدد مساكن هذه القرية بما لا يزيد على مائة وعشرين منزلاً ؛ وقدر عدد سكان حائل بحوالى عشرين ألف نسمة ، والتى كان عدد سكانها فى ذلك الوقت لا يتجاوز نصف هذا العدد ، وفى العام الثانى بعد زيارة بالجريف قدر كارلو جوارمانى عدد سكان حائل بحوالى سبعة آلاف وخمسمائة نسمة .

وبالرغم من اصطباغ وصف بالجريف للنفود بالخيال إلا أنه له وزنه وقيمتها أيضاً ، من منطلق أن بالجريف كان أول أوروبى يلاحظ حفر حدوة الفرس ، التى تشكل أشهر ملمح لتلك الرمال العميقة ، ولكن الناس لم يفهموه حق الفهم أو يعرفونه حق المعرفة . حفر حدوة الفرس هذه ، هى التى أطلق عليها البدو المرافقين له اسم فلج Falj على كل حفرة من هذه الحفر ؛ والكلمة 'فلج' عربية الأصل ، وهى تطلق على الحفر العمودية ، مثل تلك التى سبق وصفها فى عمان Oman ، حتى يمكن أن تتقاطع مع عروق المياه الموجودة تحت سطح الأرض ، وبذلك يمكن استغلال مثل هذه الأفلاج فى الرى على الطريقة الفارسية . ولكن لما كانت هذه الحفر قد جرى بحثها من قبل أولئك الذين جاؤا بعد بالجريف ، فهذا يحتم علينا تقديم بعض المستكشفين الآخرين ، قبل أن نتناول مشكلات النفود بالمناقشة ، أو قبل أن نمضى قدماً مع السوريين إلى جبل الشمر .

ونحن يتعين هنا ، ونحن نتحدث عن كارلو Cario جوارمانى Guarmani الذى جاء بعد بالجريف مباشرة ، أن نقتصر فيما نحن بصدده هنا على أنه إذا كان جوارمانى قد عاد عبر النفود قادماً من جبة Juabbe إلى الجوف Jafu فى العام ١٨٦٤ الميلادى ، إلا أنه لم يترك لنا رواية مفصلة عن هذه المرحلة الأخيرة من رحلته فى نجد . كان جوارمانى يتنقل بسرعة أثناء الليل ومعه مجموعة من الخيول ، ودون

سابق علم بما فعله من جاؤا قبله إلى هذا المكان ، الأمر الذى جعله يفشل فى ملاحظة الأشياء ذات القيمة فى منطقة الرمال . وبعده بأربعة عشر عاماً جاء شهود أكثر دقة وأكثر ملاحظة . وخلال شهور قلائل أمكن عبور النفود من نفس مسار بالجريف ، وقد قامت بذلك العبور جماعتان كانتا متجهتين إلى حائل ، بعد أن توفى الأمير طلال بن الرشيد ، وتولى بعده مقاليد السلطة ، الأمير محمد ، ابن أخيه ، وهو رجل قوى ، بل إن محمد بن الرشيد(*) ربما كان أقوى وأكفأ أعراب القرن الذى عاش فيه . ذبوع صيت الأمن الصارم الذى سرى بفضل هذا الأمير فى شمال الجزيرة العربية كله ، وذبوع صيت تفكيره الليبرالى ، هما اللذان شجعا اثنين من الأوروبيين على المخاطرة بالدخول إلى ممتلكات محمد بن الرشيد وهما متنكرين ، كما دخل الممتلكات نفسها أيضاً ثلاثة آخرون بلا أى تنكر على الإطلاق .

أول هؤلاء المستكشفين الذين جاؤا بعد بالجريف هو الفرنسى الاستياني Alastian شارل Charles هوبر Huber ، صاحب الذكرى المساوية . تعود ذلك الرجل على أساليب العرب بحكم إقامته فى سوريا ، ومن الواضح أنه كان متجانساً ومتوافقاً مع مجتمع العرب ، وبناءً على ذلك كلفته وزارة التنقيب العام باستكشاف نجد ، إلى أبعد الحدود التى يمكن أن يصل إليها ، وذلك من أجل العلم بشكل عام ، ومن أجل المصالح العامة لجنسيته بشكل خاص . وبحكم تدريب هذا الرجل ليكون عالماً أو متخصصاً من متخصصى الطبيعة ، فقد حولته الظروف إلى أثرى ، أو بالأحرى إلى واحد من أولئك العاملين فى مجال الآثار . وصل هوبر قادماً إلى الجوف من دمشق عن طريق بلدة بصرى Bosra وبلدة كاف Kaf فى أواخر شهر مايو من العام ١٨٧٨ الميادى ، وفى اليوم الأول من شهر يونيو توجه الرجل إلى حائل . وقطع الرجل مسافة الممر الرملى الموجود بين أبيار الشقيق Shakik ، وجبة Jubbe ، بالرغم من

(*) الأمير محمد بن الرشيد : تولى الحكم فى إمارة جبل شمر فى عام ١٨٧٢ وتوسعت الإمارة فى عهده توسعاً كبيراً وتمكن من الاستيلاء على الرياض والقضاء على الدولة السعودية الثانية فى موقعة المليداء فى عام ١٨٩١ وظل يحكم نجد بكاملها حتى وفاته فى عام ١٨٩٧ . (المراجع)

شدة الحرارة فى ذلك الفصل من العام ، قطع هذه المسافة فى ستة وسبعين ساعة ، أى أقل من والين بإحدى عشرة ساعة ، سالكاً المسار نفسه ، مستعملاً أيضاً دوابه الضعيفة . كان بالجريف قد عبر ذلك المجاز الرملى فى خمسة وثمانين ساعة ؛ أما جوارمانى فقد قطع ذلك المجاز فى مدة لا تزيد على خمسين ساعة .

عثر هوير على محمد بن الرشيد فى معسكره المقام فى أم Umm الدليبهان el-Dulban ، على حافة الصحراء وجرى استقبال هوير بعد التظاهر بالنطق بالشهادة ، وحظى هوير بثقة محمد بن الرشيد إلى أن لقى حتفه المؤلم . كان مفترضاً أن يقوم الاستيان شارل هوير بعبور النفود مرة ثانية خلال شهر أكتوبر من العام ١٨٨٢ الميلادى ؛ وكان ذلك الشهر مطيراً على غير العادة ؛ كان عبور الاستيان شارل هوير للنفود فى هذه المرة بصحبة جوليوس Julius يوتنج Euting ، المستشرق الإستراسبورجى (*) الذى جرى تشجيعه من قبل ملك فيرتمبرج (**) Würtemberg هو واللواء منتويفل Manteuffel على الانضمام إلى بلدياته ، حتى يمكن تسجيل الآثار المنقوشة القديمة - التى سبق أن شاهدها هوير بواسطة باحث خبير فى النقوش السامية . عملية العبور هذه لا تتوفر لنا عنها معلومات كثيرة ، وقد قام بإعداد تلك المعلومات القليلة أناس آخرون بعد اغتيال هوير فى العام التالى ؛ ولكن يوتنج نشر رواية كاملة عن ذلك العبور .

المجموعة الثانية التى غامرت بعبور النفود بعد ذلك بشهور قلائل من عبور هوير لها أول مرة ، تظل عملاً فريداً بين جماعات الاستكشاف فى الجزيرة العربية ؛ والسبب فى ذلك أن هذه الجماعة لم تكن تحتوى على مجرد امرأة أوروبية ، وإنما لأن هذه الجماعة لم تكن ترمى إلى هدف علمى أو تجارى أو سياسى عاجل ؛ هذا يعنى أن هذه الجماعة قامت بذلك العبور بدافع من الفضول الرومانسى ومن باب التعاطف

(*) نسبة إلى مدينة ستراسبورج Strasbourg . (المترجم)

(**) كانت هذه المملكة تقع فى جنوب غرب ألمانيا . (المراجع)

الخيالى مع المجتمع البدوى . كان ويلفريد Wilfrid سكاون Scawen بلنت Blunt ،
الديبلوماسى والشاعر ، هو وزوجته ، حفيده اللورد بايرون (الشاعر الإنجليزى) ،
والذبان استبدءا حياة الصحراء قبل ذلك بأربع سنوات أمضيها بين رجال قبائل
الغناز والشمر فى الحماة (الصحراء) وفى سهوب بلاد الزافدين ، قد أعربا عن
رغبتهما لرؤية أساس ومركز أرقى وأنقى السلالات العزبية وأنقى أنواع لحوم الخيل .
وعن طريق علاقة من علاقات الفروسية ، التى أقامها مع أسرة من أسرة واحدة تدمر ،
والتي جاءت أصلاً من واحة الأحساء ، أمكن لهذين الزوجين القيام بالرحلة
المطلوبة ؛ ثم وصل بلنت Blunt إلى الجوف مع مطلع العام ١٨٧٩ بحثاً عن عروس
لشقيقه ذلك الشاب الصغير الذى ينتمى لبيت من بيوت تدمر .

تم الزواج فى حائل ولكن الجماعة واصلت مسيرها لتلتقى أمير الشمر لقاء
الشجعان بألوانهما الحقيقية وبلا زيف أو نفاق ، قابلاً الأمير باعتبارهما من نبلاء
أوروبا وبريدا أن يحييا بيت الرشيد النبيل . أظهر الأمير محمد ، الذى لم يرفض ذلك
الطلب ، شيئاً من الكياسة المشوية بالحرج والقلق . وكان على الأمير مراعاة مغالاة
ذلك القطاع الوهابى من مواطنيه ، الذين استثارتهم تعديت الفرنجة على أسوار
بلدهم الأمين^(٦) ، كما استثارهم أيضاً ذلك المنظر الجديد لتلك المرأة الإفرنجية . ومن
حسن الطالع أن زيارة بلنت هو وزوجته لم تستغرق وقتاً طويلاً ، وجرى توديعهما
بصورة نهائية وداعاً عامراً بحسن النية والطوية .

وهذه المغامرة بالرغم من رومانسية مفهومها ومنجزاتها ، وبالرغم أيضاً من عدم
علمية الأسباب التى ساقها المغامرون ، إلا أن رواية هذين الزوجين عن المغامرة يمكن
أن تضارع أية رواية من الروايات الأخرى المعنية بتلك المنطقة ، من حيث الاتزان
والدقة ، فضلاً أيضاً عن الملاحظة والتعاطف . واليوميات التى كتبتها السيدة آن
Anne بلنت Blunt ، وكذلك الملاحظات التى أضافها زوجها إلى تلك اليوميات ، تعد
إسهامات هى فى علم الجغرافيا أقيم بكثير مما يدعون ، كما أن هذه اليوميات لا

يمكن إهمالها أو تجاهلها حتى في وجود أولئك المراقبين المتفحصين للحياة العربية من أمثال بالجريف ، وجوارماني ودوتي ، من خلال الخبرات التي سجلوها ودونوها ، أو حتى في وجود أولئك المستكشفين الذين عبروا تلك المنطقة وهم مزودين بالعدة والعتاد من أمثال والين Wallin ، وهوبر Huber وويوتنج Euting .

لم يعبر الرمال الشمالية ، منذ العام ١٨٨٣ الميلادي سوى أوروبي واحد ، على حد علمنا^(٧) ، هذا الأوروبي هو ، على وجه التحديد ، إدوارد Edward تولد Nolde ، الذي بدأ من دمشق بصحبة حاشية كبيرة ، وذلك في شهر يناير من العام ١٨٩٢ الميلادي ، مستهدفاً زيارة الأمير محمد بن الرشيد في حائل . ويبدو أن تولد كان قلقاً إلى حد ما ، كما كان أيضاً جندياً حظيظاً ورائجاً إلى حد ما ، إذ كان الرجل يبحث عن المغامرات الواحدة بعد الأخرى ، إلى أن جاءت نهايته على يديه هو عندما كان في لندن في العام ١٨٩٥ ؛ يضاف إلى ذلك أن قدرة هذا الرجل وإرادته في ملاحظة ذلك الذي يتطلع إليه الجغرافيون ، لم تكونا كما ينبغي أن يكون . وقيمة ذلك التقرير يتيم الأب الذي صدر بعد وفاة الرجل تتمثل في أن ذلك التقرير سجل التغييرات السياسية تسجيلاً تاريخياً ، وبخاصة تلك التغييرات التي حدثت في مملكة الأمير (محمد بن الرشيد) ، وبخاصة علاقات ذلك الأمير بالسلالات البدوية الرئيسية ، وعلاقات ذلك الرجل مع القوة الحاكمة في الرياض . ولما كان تولد Nolde قد حقق اختراقاً لمسافة قليلة في جنوب نجد ، في المنطقة الواقعة خلف القصيم ، فسوف نعيد الحديث عن الرجل مرة ثانية ؛ ولكن ينبغي أن نورد هنا ملاحظة مفادها أن تولد وحده هو الذي عبر النفود من مسار غير المسار الموصل إلى جبة . Jubbe وأن المسار الذي سلكه تولد انصرف ناحية الشرق بعد دخول منطقة الرمال ، ثم اتجه بعد ذلك صوب الجنوب الشرقي قاصداً حائل ، ليصل الرجل إلى الماء من جديد ، بعد أن قطع مسافة مائة وثمانين ميل ، في الحيانية Haiynie ، تلك القلعة الصحراوية من قلاع الأمير ، والتي جرى حفر أبيار قديمة إلى أعماق بعيدة خلال الصخر ... هذه القلعة هي حالياً لحماية البدو التابعين والسيطرة عليهم ، وبخاصة عندما يرعون قطعانهم في النفود في فصل الربيع .

هؤلاء هم شهود العيان الذى يمكن أن نعول عليهم فى مسألة صحراء النفود ، وكلهم لم يتطرقوا إلا إلى منتصفها ، وهناك بعض المدقات ، أو إن شئت فقل : المسارات الأخرى تمتد عبر النفود ، وبخاصة ذلك المدق أو المسار المباشر الذى يتجه من الجوف إلى واحة تيماء ، الذى حدد عليه دوتى المحطات ؛ ولكن هذا المسار لم يسلكه دوتى ولا أى أحد آخر . ونحن ليس أمامنا من خيار سوى استخلاص تسعة أعشار طبيعة ذلك المسار ، الذى يغطى سبع درجات من خطوط الطول وأربع درجات من دوائر العرض ، وذلك من خلال ذلك العشر الذى تمت رؤيته ومشاهدته .

النفود إذا ما جئناها من الشمال أو اليمين تبدو لنا رمالها وكأنها ترتفع فجأة فوق مستوى السهوب المجاورة لها والأكثر منها صلابة ؛ وأرضية هذه السهوب الجيرية تمتد أسفل تلك الرمال . كان بلنت على يقين من أن تلك الأرضية تنحدر نحو الأعلى على امتداد الطريق من الجوف إلى جبل شمر ، على الرغم من أن الكتلة الرملية التى فوق هذه الأرضية قد تنحدر مرة ثانية انحداراً خفيفاً تبتعد فيه عن وسط النفود . وقد حدد يوتنج Euting ارتفاع أعلى كثيب من الكثبان الرملية بحوالى تسعمائة وستين متراً فوق مستوى سطح البحر . أما دوتى فقد شاهد حافة النفود وكأنها تقف مثل سلسلة من التلال البيضاء وذلك اعتباراً من منطقة السهب إلى شرقى تيماء . أما مسألة إن كان هناك ارتفاع من الشرق إلى الغرب فلم تتأكد بعد ، ولكن ذلك أمر محتمل أيضاً ، وفى الأجزاء الجنوبية والغربية من النفود توجد أعماق الأحواض الرملية ، التى يصل سمكها إلى ما يتردد بين مائتين وثلاثمائة قدم . ويقول نولد : إن الكثبان الرملية فى أقصى الشرق يقل ارتفاعها ، ويصبح السطح أكثر انبساطاً ، وهذه الملاحظة أيدتها أولئك الذين وصلوا إلى الحدود الشرقية وهم فى طريقهم من جبل شمر إلى وادى الفرات ، واكتشفوا أن المناطق الرملية أصبحت متقطعة وأقل سمكاً .

فيما يتصل بالتضاريس العامة للسطح الرملى نجد أن هناك اتفاقاً فى الأدلة والبيانات التى جاء بها الرحالة . ذلك أن الرحالة كلهم كانوا يعرفون أن هناك تموجات

طولية ، تمتد محاورها من الشمال إلى الجنوب ؛ ولكن تلك التموجات تختلف اختلافاً كبيراً من حيث متوسط المسافة بين الأغوار والحواف . وربما يصل الفارق في المستوى إلى ما يقرب من مائة قدم . هذا يعنى أن طبيعة الرمل ليست واحدة في الأجزاء كلها . وإذا كان هذا الرمل خالياً من الطين ومن الجير في كل الأنحاء ، إلا أنه أكثر كثافة واحمراراً في الوسط عنه في الحواف الشمالية أو الجنوبية . يقول Euting إن شمال النفود يشبه حقلاً من الجليد ؛ ودوتى هو الآخر شاهد الكتبان الرملية الجنوبية بيضاء اللون في ضوء الشمس . وجسيمات الرمل في الوسط قليلة الانحراف وذلك على العكس من رمال الحدود . هذا لا يعنى أن النفود لا تسقط عليها الأمطار . فقد شاهد هوير برناً من الماء في شهر أكتوبر ، كما مر نولد Nolde هو الآخر بتجربة سقوط البرد على النفود في اليوم الثانى من شهر فبراير ؛ لكن النفود ليس بها مياه سطحية جارئة ، كما لا يظهر في النفود أيضاً مجارٍ ناتجة عن حفر أو نحر الماء . ومع ذلك فإن الرمل ، وبخاصة النوع الأحمر الثقيل منه لا بد وأن يحتوى على قدر كبير من الرطوبة ؛ لأنه تكسوه من أعلى حياة نباتية صحراوية ، ليست سنوية النمو . وقد اندهش هوير عندما قرأ وصف بالجريف للرمال ، وازداد دهشة لخضرة تلك الرمال وبخاصة أن ذلك كان في شهر يونيو ؛ أما بلنت Blunt الذى لاحظ أن جوانب الفلج Falj كانت مكسوة أكثر من الأجزاء الأخرى فيقول عن النفود :

إنها حلت له مشكلة تربية الخيول في وسط الجزيرة العربية . فالأرض الصلبة ليس فيها ما يأكله الحصان ، ولكن هنا يوجد المزيد من ذلك العلف . والنفود تقدم بياناً عن كل شئ . والنفود في واقع الأمر موطن البدو طوال القسم الأكبر من العام ، وذلك على العكس من كونها ذلك المكان المرعب المخيف ، على حد تعبير تلك القلة القليلة من الرحالة الذين شاهدوا النفود .

رأى نولد Nolde قطعاً هائلة ، يربعاها الرولة السوريون ، في المنطقة المحيطة بالحياينة ، كما اندهش رحالون آخرون لجماعات البدو التى تتجول في الأرض

الخراب ، التي لم يكن يقيّم فيها أحد في ذلك الوقت . ويقال إن نياقهم الجلوب تصبر على الماء ثلاثة أسابيع عندما يوجد عشب الصحراء ، مقابل أربعة أو خمسة أيام هي أقصى ما يمكن أن تصبر خلالها على الماء عندما تذوى الحياة النباتية الصحراوية ؛ وهذه الحقيقة هي التي تفسر ثقة البدو في عبور تلك الصحراء من نقاط مختلفة ويقائهم على مسافات كبيرة من أبار الماء . كما أن دوتي أعرب عن اعتقاده الذي مفاده أن الصحراء الجنوبية في الجزيرة العربية يمكن عبورها بطريقة هؤلاء البدو ، مع استمرار نياقهم في إدرار الحليب . يضاف إلى ذلك أن بعض الناس أتوا على ذكر حياة حيوانية كبيرة يتدرج من الوعول إلى الفئران في رمال منتصف الطريق . وقد سجل معظم الرحالة ووافقهم دوتي على ما ذهبوا إليه ، من أن تلك الحيوانات لا تشرب الماء مطلقاً .

يتجادل الناس حول قضيتين في مسألة النفود ، أولى هاتين القضيتين تتعلق بأصل التراكم الرملي لتلك الصحراء ؛ والمسألة الثانية تتعلق بالأفلاج ، التي تحدث في المناطق الأكثر عمقاً في تلك الصحراء ؛ هاتان المسألتان ليستا منفصلتين أو بلا رابط بينهما .

نحن هنا يجب أن لا نغيب عنا مسألة ملاحظة نوعين من الرمال في النفود . ذلك النوع من الرمال البيضاء التي تميل إلى الاصفرار ، التي يسهل انجرافها ، وبذلك يمكن أن تكون قد أتت من مسافات بعيدة ، وذلك على العكس من حبيبات الرمال الحمراء الثقيلة . ونحن عندما نلاحظ أن تلك الحبيبات الرملية الحمراء تشكل رقعة واحدة في وسط النفود ، وأن تلك الرقعة تكاد تكون عديمة الحركة ، ويجرى اعتراضها من ناحية المسار الشهير المطروق بواسطة كتلتين أو بالأحرى سلسلتين من سلاسل الحجر الرملي ، بلغنا من الدكنة والاحمزار حداً جعل بالجريف يحسبها من الجرانيت ، وهنا نجد أن استنتاجاً طبيعياً يفرض نفسه ومفاده أن حبيبات الرمال الحمراء إنما هي بقايا حوض محتضر من أحواض الحجر الرملي فوق أحجار الحجر الجيري نفسها في إقليم النفود ؛ ومن المحتمل أن يؤكد المزيد من الاستكشافات عبارة

يوتنج Euting التي مفادها أن تلك الطبقة يستمر ظهورها على شكل تلال مسطحة القمم . وقد أوضحت ملاحظات دوتى عن إقليم الحجر الرملى الذى فى الغرب وفى الجنوب الغربى ، الذى أغزقته الحمم البركانية ، ربما يكون هو المصدر الذى جاءت أو تجيء منه حبيبات الرمل الخفيفة . وقد ورد عند بالجريف ^(٨) أن المادة البركانية ، التى تشكل مصاطب هائلة فى الوقت الراهن ، والتى هى فى الأساس من الحجر الرملى تستمر على هذا الحال على سطح السهول المنخفضة فيما بين وحول مناطق الصخور البركانية . هذا يعنى أن القمم البركانية قد حفظت قسماً من سهول الحجر الرملى من التعرية ، كما أن مسألة بقاء تلك القمم على ارتفاعها التى كانت عليه فى ذلك الحين - أى أثناء ثورة البركان - إنما تعد دليلاً دامغاً على الخراب والدمار الهائل الذى حدث فى الأماكن الأخرى . هذا يعنى أيضاً أن قدرأ هائلاً من تلك الجسيمات الرملية إنما جرى استطلاقه من تلك المنطقة ، والشئ نفسه ينطبق على أسطح الحجر الجيرى كلها فى شبه جزيرة العرب ، وذلك بفعل قوى التفكك الطبيعية ، وهو ما يفسر مسألة الصحارى المتحركة كلها فى شبه الجزيرة .

هناك رقعة كبيرة من الحجر الرملى تقع فى الناحية الغربية من النفود ، حيث توجد التلال المستديرة من جبل شراة Shera . والرياح السائدة هنا (على الرغم من خجية بلنت ، التى جانبها التوفيق هنا) على حد قول كل أولئك الرحالة الذين تجولوا فى شمالي الجزيرة العربية تهب من الغرب ومن الجنوب الغربى ^(٩) ؛ وقد لاحظنا بالفعل أن الرمال تقل كثافتها فى الناحية الشمالية والناحية الشرقية من النفود عنها فى الناحية الغربية والجنوبية . وبذلك فإن جبل شراة الذى يقول دوتى إن صخوره تشبه جبال الحجر الرملى الجرداء فى سيناء ، واستمراره فى الامتداد ناحية الجنوب ، هو بمثابة المصدر الأساسى لرمال النفود المتحركة ، فى ظل الاحتمالات كلها .

تبقى هنا مشكلة الفلج . Fall يَزَجع الكثير من الغموض الذى يحيط بحفر حدوة الحصان ، التى تنزل فى حالات قلائل ، بل فى أحيان نادرة تماماً ، إلى أرضية النفود

الصلبة ، إلى الملاحظة غير الدقيقة والتعميم المتعجل المبني على قلة قليلة من الأمثلة الواضحة الكثيرة . صحيح إن هذه الأفلاج ليست غريبة على تلك الصحراء ، ولكنها يمكن العثور عليها في كل أرجاء صحراء الجزيرة العربية كبيرة العمق . هناك من الأسباب ما يجعلنا نعتقد أن تلك الحفر ليست وقفاً على مكان واحد أو ثابتة في مكان بعينه ؛ والسبب في ذلك أن هوبر Huber يقول : إنه بالرغم من تأكيدات البير له ، وليوتنج Euting ، وإلى بلنت ، فإنه هو بنفسه رأى بعينه مواقع الحفر المليئة بالماء ، كما رأى أيضاً حفراً أخرى وهي بسبيلها إلى الامتلاء . يضاف إلى ذلك أن بلنت لا يعرض تلك الأفلاج على شكل خيوط غير منتظمة . هذه الأفلاج تمثل يوماً انحداراً مفاجئاً ناحية الغرب وانحداراً هيناً ليناً ناحية الشرق ؛ يضاف إلى ذلك أن تلك الأفلاج يكون لها مرافق لا يتبدل يكون موقعه عند أعلى نقطة في تلك المنحدرات ؛ وقد لاحظ بلنت هو وزوجته ذلك المرافق ملاحظة لصيقة ؛ هذا المرافق ، على وجه التحديد ، هو عبارة عن جبيل ، أو كثيب من الرمل ، صغر أم كبير ، ولكنه يكون أبيض White المحيا Complexion ، وذلك بغض النظر عن اللون العام لجسيمات الرمل في أي جزء من أجزاء النفود . دراستنا لهذا الملمح تقنعنا بأن سبب الفلج ، هو الرياح ، أولاً وقبل كل شيء ، وهذا هو ما قال به بلنت وزوجته في بداية الأمر (١٠) ؛ ثم نواجه بالآثار غير العادية لعملية التجريف العادية ، التي تؤدي إلى تحويل السطح الرمل إلى كتبان رملية ، تتناوب التجاويف التي تنتج عن الرياح . هاتان النظريتان اللتان سبق استعراضهما ، واللذان تعزوان هذه الظاهرة لرمال القاع المتسربة ، كما هو الحال في الساعة الرملية ، سواء أكان ذلك التسرب بفعل المياه الجوفية (على حد قول بلنت) ، أو عن طريق عدم التساوي الأرضي الشبيه بالسلم (على حد قول يوتنج) ، هاتان النظريتان تبدوان حالياً أقل احتمالاً عما كانت عليه في يوم من الأيام في ضوء الملاحظات التي سبق الإشارة إليها ، وهو ما يثبت أن تلك الحفر لا تختص

(*) هذه العبارة التي بين علامات تنصيص وردت باللغة الألمانية ، وقد ترجمتها إلى العربية السيدة صفية أبو ستيت مديرة شركة لوقتھاترا سابقاً . (المترجم)

بموقع بعينه كما إنها ليست ثابتة أو دائمة أو حتى متكررة ومنتظمة في مواقعها .
هاتان النظريتان لا تفسران الكثيب المرافق .

نحن إذن سوف نركز على الريح ونقول مع والتر " Walther إنه لا يوجد في هذه المنطقة سوى الكثبان الرملية المتموجة ، أو بالأحرى المنقولة" (*) .

في البداية تجزف الرياح الغربية الرمل ، وحيثما جرى اعتراض مسير تلك الرياح عن طريق دغل من الأدغال ، فإنها تكوم ذلك الرمل على شكل جُبيل صغير ، وذلك تطبيقاً للقاعدة الثابتة التي أوضحها مؤخراً السيد / فوغان Voughan كورنيش Cornish أمام الجمعية الجغرافية الملكية ، والتي تقول إن مثل هذا الجبيل الصغير يكون له منحدر طويل في اتجاه الريح في حين يكون الجانب الآخر منحدرًا انحداراً مفاجئاً . وظف ذلك الجبيل الصغير تبدأ عملية الجرف من جديد ، وإذا ما اعترضها أى مانع جديد ، وإذا ما تكون كثيب رملى جديد ، فإن ذلك يؤدي إلى تجويف يشبه حدوة الفرس ، ويأخذ ذلك التجويف في التعمق أكثر وأكثر من حيث الشكل الخارجى بحكم علاقة ذلك التجويف بالكثيبين الرملين السابقين . وبذلك يميل الكثيب بعد ذلك إلى التناقص أو التحرك إلى الأمام طبقاً للقانون الشهير الخاص بانجراف الرمال ؛ ولكن دوران الريح حول جوانب الكثيب يمكن أن تؤدي إلى المحافظة على التجويف خالياً ، بل ربما أدت إلى تعميقه أكثر وأكثر .

على كل حال ، فإن الريح إذا ما كانت قوتها هي تلك القوة المعتادة يصعب أن تكون قد أدت إلى تكويم الجسيمات الأثقل في وسط النفود ، أو تسببت في الأعماق الكبيرة التي نلاحظها في التجاويف بين الحين والآخر . ومن المحتمل إذن أن تكون الكثبان الرملية هي والحفر التي تحدث في الرمل الأحمر ، قد تكونت عن طريق العواصف الكهربية بالغة العنف التي لا تحدث إلا في القليل النادر . هذه الحفر عندما تتكون يصعب أن تتأثر بالريح العادية في المواسم العادية أيضاً ، وقد تظل على ذلك فترات طويلة دون أى تغيير في شكلها الظاهري على نحو يمكن أن يلاحظه البدو أو تعيه ذاكراتهم ، الأمر الذي يجعلهم يحسبون أن تلك الحفر موجودة دوماً وعلى طول

الزمان ، ثم يحدث بعد ذلك أن يستعملها الناس في إقامة المخيمات . ولكن الرمال البيضاء الأخف من الرمال الحمراء ، والتي تهب دوماً هيوياً خفيفاً على سطح الأرض الحمراء الأثقل منها ، يمكن أن تكسو الكثبان الرملية بطبقة من الرمال البيضاء في اتجاه هبوب الريح ، في الوقت الذي يجرى جرف هذه الرمال البيضاء من التجاويرف ، وهو ما يؤدي ما ذهب إليه كل من بلنت وزوجته ، من أن الفلج الأحمر لا بد أن يرافقه جُبل أبيض .

هذا هو التفسير الذي يمكن أن ينطبق على هذه الظاهرة من ظاهرات النفود . غرائب أعمال الريح في بعض الأماكن التي تهب عليها يمكن أن يفهمها الناس على نحو أفضل (على حد قول والتر Walther) إذا ما أمكن إخضاع حركة الحبيبات الثقيلة للدراسة نفسها التي أجريناها على الرمال الخفيفة ، (ونحن قد نضيف هنا) أيضاً ، إذا أجرينا المزيد من الدراسات على القوى الكهربائية ، التي تلعب دوراً في حركة كل أنواع الرمال على حد سواء .

هوامش الفصل الحادى عشر

(١) راجع مقالات بالجريف عن المسائل الشرقية (١٨٧٠)، التى ينتهز الفرصة فيها ويروح يتكلم كلاماً لا يليق عن البابا ، وعن المعلمين اليسوعيين فى مدرسة القديس سوبليس Suplice، وعن التقديس الهائل عند المسيحيين الكاثوليك . وبالجريف يقول عن البروتستنتية إنها تصدم الذوق الإسلامى بدرجة أقل من المنظومة الكاثوليكية الحسية الدينية .

(٢) راجع كتاب يوتنج المعنون تبوك Tagbuch الخ ص ١٦٩ ، للوقوف على علاقات الأمير طلال مع مصر فى تلك الفترة .

(٣) وجهة النظر هذه التى استطعت التوصل إليها لوحدى ، هى إلى حد بعيد وجهة نظر السيد ولفريد بلنت Blunt، الذى أبلغنى فى إحدى رسائله عن تفاهة الرواية التى أوردها بالجريف عن الخيول العربية ، التى أعرب عن اهتمامه بها . يضيف بلنت : الفصل الذى كتبه عن الخيول ، يبدو كما لو كان قد كتبه فى فترة لاحقة ليسد به حذفاً كبيراً أحدثه فى روايته عن البلاد .

(٤) راجع كتاب صحراء الجزيرة العربية الجزء الأول ، ص ٥٨٩ ، ٦٠٤

(٥) آخر الزائرين ، وهو المبشر فوردر Forder، يؤيد ما ذهب إليه والين Wallin .

(٦) كانوا قد رأوا مؤخراً كلام دوتى وهوير ، والمسألة هنا تتعلق بموضوع إن كانوا ، فى ذلك الوقت قد عرفوا الشخصية الحقيقية لكل من بالجريف وجوارمانى .

(٧) فى العام ١٩٠١ الميلادى ذهب إلى الجوف أ . فوردر Forder، ولكنه لم يتجاوز هذه المنطقة (المجلة الجغرافية ، ديسمبر من العام ١٩٠٢) .

(٨) ورد ذلك فى كتاب بالجريف وفي بحثه الذى قدمه للجمعية الجغرافية فى اليوم السادس والعشرين من شهر نوفمبر من العام ١٨٨٢ م .

(٩) هذا نقلاً عن الخطاب الذى أرسله أى . أيه . فلوير Floyer إلى السيد/ فوهان Vaughan كورنيس عن تحركات الرمال حول العريش (المجلة الجغرافية ، مايو ١٨٩٨) . يقول الرجل إن قناة السويس قد تسببت فى وجود حزام عرضه عشرة أميال خال من الرمل المنجرف .

(١٠) راجع جى والتر Walther فى تقريره المعنون 'التعرية فى غرب الجزيرة العربية من المنظور الرياضى والطبيعى' الوارد فى مجلة الجمعية العلمية الغربية ، الفصل ١٢٦ ص ٥٠٩ (هذا الهامش ورد باللغة الألمانية وترجمته السيدة / صفية أبو ستيت مديرة شركة لوفنهانز سابقاً) (المترجم) .

مراجع الفصل الحادي عشر

- W. G. Palgrave, *Central and Eastern Arabia*, 2 vols. (London, 1865) Cf. J. R. G. S., xxxiv. P. III, and *Proceedings*, viii. pp. 63, 97, 103; also *Encyclopaedia Britannica*, 9th ed., s. v. Arabia. For Burton's view of Palgrave, see *Preface to 3d ed., Personal Narrative of a Pilgrimage to Al-Medinah and Meccah*
- C. Huber, *Voyage dans l' Arabie Centrale* in *Bulletin de la Société de Géographie*, viime série, vol. 5, pp. 304, 468; vol . 6. p. 92, and *Journal d'un Voyage en Arabie*, published by the Asiatic and Geographical Societies of Paris in 1891.
- J. Euting, *Tagbuch einer Reise in Inner-arabien*, th. i. (Leyden, 1896). The second part has not appeared .
- Lady Anne Blunt, *A pilgrimage to Nejd*, 2 vols. (London, 1881), with appendices by W. S. Blunt.
- E. Nolde, *Reise nach Innerarabien, etc* (Brunswick, 1895).

الفصل الثانى عشر

الوسط

اجتاز هؤلاء المغامرون النفود بلا أذى ؛ وأغيثوا جميعاً باستثناء واحد فقط منهم ، بالقرب من الجافة الجنوبية للرمال فى واحة جُبة Jubbe؛ حيث توجد سلسلة من الحجر الرملى الصلب فى الناحيتين الجنوبية والغربية ، وهذه السلسلة تحمى منخفضاً جبيراً صغيراً من الرمال الجارفة ، كما يتجمع فى ذلك المنخفض كمية من الأمطار تكفى لتزويد الأبيار بالماء . وبعد مسير رحلة طويلة فى اتجاه الجنوب من هذا المنخفض تنتهى الرمال فجأة متحوّلة إلى زلط جرانيتى ، وهنا يرى الرحال أمامه الهضبة العالية لجبل الشمر ، بصخورها الجرانيتية المشرشرة فى جبل أجا Aja فى الجزء الأمامى من المنظر .

وصل أوروبيان آخران إلى جبل الشمر من طريقين آخرين ، قبل أولئك الرحالة الذين تتبّعنا خطوط سيرهم ومساراتهم ، اللهم باستثناء كل من والين Wallin وبالجرىف . من بين هذين الاثنين واحد يجيء على رأس كل أولئك الذين غامروا بالدخول إلى الجزيرة العربية ، وسبب ذلك هو العمل الجرى الذى قام به هذا الرجل ، ونوعية الملاحظة التى قام بها ، والصدق التام للرواية التى جاء بها هذا الرجل أيضاً ؛ ولكن الشخص الذى سبق هذا الرجل وكان أقل منه شهرة لم يترك لنا سوى مجرد اسم جديد بالتكريم والتشريف . فقد جاء مسار هذا الرجل فى رحلته ، مماثلاً تماماً للمسار الذى سلكه بالجرىف ، بل إن ذلك المسار كان بلا أدنى شك مجرد نتيجة للمسار الذى سلكه بالجرىف ، وذلك بالرغم من عدم معرفة ذلك الرجل أى شىء عن بالجرىف الذى سبقه فى هذا المجال .

مسألة الانطباع الذي تركه بالجريف لدى راعيه الإمبراطورى ، فيما يتعلق بالأمور الأخرى أمر تدور من حوله الشكوك ؛ ومع ذلك فإن التقرير الذي أورده بالجريف عن الحصان النجدى ، بالرغم من اتصافه بالخيال الجامح ، أدى إلى القيام بعمل عاجل . ففي شهر سبتمبر من العام ١٨٦٢ الميلادى تلقى كارلو Carlo جوارمانى ، ذلك الإيطالى الليفانتى ، والذي كان قبل ذلك ، أو وقتئذ مندوباً قنصلياً Guarmani ملك بروسيا فى القدس ، والذي ذاعت شهرته بعد قيامه بمهمة الجوف فى العام ١٨٥١ الميلادى ، كى يتمكن ويستعد للسير متنكراً فى الأراضى العربية ، تلقى ذلك الرجل دعوة للذهاب إلى باريس ؛ وعقب هذه الدعوة إلى تورين Turin؛ ثم عاد بعد ذلك إلى القدس ، مكلفاً بمهمة شراء خيول من نجد لحساب أصحاب الجلالة فى كل من فرنسا وسردينيا .

هذا المبعوث الذى بدأ رحلته فى أواخر شهر يناير من العام ١٨٦٤ الميلادى ، وسط دموع وتكهنات أهله وأسرته ، كان يراوده أمل عظيم فى أن يحفر له اسماً فى سجل المستكشفين . وقد استطاع جوارمانى بفضل علاقته الحميمة مع بدو العناز Anaze ، وبخاصة شيخ الرولة ، المرود سريعاً عبر أراضى بنى صخر والشرارات ، ليصل إلى تيماء Tema بلا حوادث فى اليوم الحادى عشر من شهر فبراير عن طرق خط الأبيار التى جرى حفرها على حدود النفود وإلى ناحية الشرق من طريق الحج السورى . وفور افتراق جوارمانى عن البدو ، الذين كانوا يعرفونه ، خطر بباله أن يطلق على نفسه اسم خليل Khalil أغا Aghā ، ويتصرف تصرف المسلمين ، ومسئول عن الخيول لدى فؤاد Fuad باشا Pasha ، حاكم دمشق . وبالرغم من كراهية الأتراك وعدم الترحيب بهم فى نجد ، ظن ذلك الإيطالى (وذلك بناءً على نصيحة من بالجريف) أنه فى هذه الشخصية المنتحلة لن يثير الكثير من الشكوك ، وذلك على العكس مما لو أعلن عن نفسه باعتباره أوروبى .

أصاب جوارمانى نجاحاً فى بحثه عن الخيول ، ولكنه لم يصب نجاحاً فى تحاشى العجز الذى أصاب المهمة الأوسع والأهم . وبعد أن عبر جوارمانى السهب

هو والحررة البارلتيه ، فى جنوبى تيماء (تلك الواحة التى بدت له أكثر ازدحاماً بالسكان على العكس مما ذهب إليه والين) ، وجد نفسه ، أول أوروبى ، يدخل واحة خيبر^(١) القديمة الشهيرة ، التى لا يسكنها سوى السود الأمر الذى يجعل هذه الواحة وكأنها قطعة من السودان . كانت واحة خيبر فى ذلك الوقت تحكم لحساب أمير الشمر بواسطة جاكم حبشى استقبل جوارمانى استقبالاً طيباً ؛ ولكن جوارمانى لم يطل مقامه فى خيبر ، لعدم وجود خيول هناك ، وواصل الرجل مسيره بصحبة اثنين من قبيلة الحطيم إلى أن وصل إلى بلاد عتيبة ، ذلك السهب الجبرى ، الذى هو بمثابة مرعى طيب ، وملء بالبدو ، الذين كان الأمير عبد الله ، فى ذلك الوقت والذى كان من قبل عدوً لبالجريف - يشن عليهم هجوماً من قاعدته فى عنيزة التى قام بالاستيلاء عليها . وشق جوارمانى طريقه عندئذ إلى القصيم على أمل الوصول إلى جنوبى نجد ، ولكنه سرعان ما راح يواجه المتاعب . وهذا هو الأمير عبد الله لا يود لأحد من الجواسيس الأتراك أن يكون فى مخيمه أو معسكره ؛ وبناء على ذلك أرسل عبد الله جوارمانى أسيراً إلى الزامل فى عنيزة . ومع ذلك ، فإن الزامل ، ذلك الأمير المحلى ، الذى كان صغير السن وقتئذ ، والذى كانت تنتظره شهرة كبيرة فى الجزيرة العربية ، لم يكن على استعداد لتقديم يد العون والمساعدة لشخص تشكك فى عدائه لمصالح الأمير عبد الله . وبناء على ذلك قام الزامل بإرسال ذلك "التركى" Turk ، بناء على طلبه هو شخصياً ، إلى جبل الشمر .

طوال الأسابيع الستة التى تلت ذلك كان جوارمانى يبذل قصارى جهده من أجل العلم . كان الأمير طلال حائياً وعطوفاً على أسير سيده ، ولم يكن الرجل يهتم بكونه تركياً أو غير تركى ، ولذلك راح جوارمانى يشتري الخيل . كان خليل أغا حراً فى تجواله فى كل أنحاء ممتلكات طلال بن الرشيد ، إذ كان يدخل حائل ويخرج منها ، بل إنه وصل أيضاً إلى تيماء وعاد منها ، كما زار الرجل أيضاً مقل "عُقدَه" Eked الجبلى ، كما زار الرجل الواحات الرئيسية كلها فى الجبل قبل أن يرحل عن حائل ، ومع مجموعة كاملة من الأفراس التى اشتراها ، وعبر الرجل صحراء النفود ، من

المسار نفسه الذي سلكه كل من والين Wallin وبالجريريف . يضاف إلى ذلك أن اليوميات التي تشكل القسم الثاني من الكتاب الذي نشره الرهبان الفرنسيون في القدس نيابة عن جوارماني ، وكذلك خرائط الطريق التي أرفقها بالكتاب ، جاءت بمثابة ملحق ثمين للتقريرين اللذين كتبتهما كل من والين وبالجريريف عن جبل الشمر . هذان المستكشفان ، خلال فترة معينة ، لم يريا سوى العاصمة والحضر فقط ، أما جوارماني فقد شاهد أيضاً القرى والبيدو . وجوارماني هو أول من أعلمنا عن امتداد الأبيار والواحات التي يعتمد عليها جبل الشمر ؛ ناحية الغرب وناحية الجنوب الغربي ؛ ونحن عندما نقرأ كتاب جوارماني ندرك على الفور أساس القوة التي في حائل وحقيقة هذه القوة . هذا الإيطالي يرى أن الترحال عبر هذه السهوب أمن كثيراً عن الترحال في أرض أجداده . فقد استطاع الرجل في تلك السهوب ، أن يترك خيوله التي اشتراها ، ويخلفها وراءه ترعى على بعد مائة ميل ، وليس معها سوى راع واحد ، ليعود ويجدها في انتظاره ، أو حتى عندما يرسل إلى راعيها ليلقاه في حائل ويصحبه تلك الخيول .

جوارماني لا يلمح إلى بالجريريف ، وربما كان ذلك من قبيل الاحترام ، ولكنه يصححه (على تحول خال من اللياقة بلا أدنى شك) في كثير من النقاط ؛ من هذه النقاط على سبيل المثال مسألة سكان العاصمة والقرى الرئيسية ، ونوعية السوق في حائل ، ومظهر الأمير طلال نفسه ، وعمر ولده أيضاً . وقد وجد جوارماني الأمير طلال ، أمير حائل ، قصير القامة متيناً ويبلغ من العمر أربعين عاماً ، وهو أسمر اللون ، وله عينان سوداوان لماحتان وأنفه سامية بحق وحقيقة . والسلف الوحيد الذي أتى جوارماني على نكره هو ذلك اليهودي الفارسي تغييس الحظ ، الذي ادعى الإسلام ، وجاء من سوريا إلى حائل قبل وقت قصير من وصول جوارماني إليها ، لشراء بعض الخيول لحساب الشاه Shah؛ ولكن ذلك اليهودي انكشف أمره وذبحته الدهماء . انتشار خبر وفاة ذلك اليهودي ، ووصوله إلى القدس ، كان مفترضاً أن يشير إلى وفاة جوارماني ؛ ولكن ذلك لم يفت في عضد ذلك التركي العتيدي عندما كان في حجرته :

كنت أتناول أرزى وأنا بكامل الصحة ، كما كنت أؤدي ركعاتى بصورة منتظمة لله بقلبي ، ولكنى كنت أؤديها بشفتائى لمحمد (ﷺ) بكل الوقار والاحترام ؛ وكنت دائماً أتذكر العظة التى ألقىت على جبل Mount البركات Beatitudes، ناهيك عن الرائحة العفنة لذلك الجثمان الإسرائيلى المتعفن ، وهو ما كان يجعلنى لا أدخل فى زمرة فقراء الروح وأدخل الجنة Paradise مع المغفلين .

ويخرج جوارمانى سألماً فى نهاية المطاف : ويعبر النفود ومعه خيوله ، ثم يقوم بتوديع الأمير طلال فى الجوف ، ليلاقى أصعب حادث له عندما يدخل الحدود السورية ، إذ كان عليه أن يهرب من رزية Razzia من رزايا الرولة فى وادى السرحان .

يضاف إلى ذلك أن دقة الأوصاف التى جاء بها جوارمانى ، هى ومعرفته الوثيقة بالأشياء العربية كلها ، توحى للقارئ بأن يولى جوارمانى المزيد من الثقة ، كما تجعل القارئ أيضاً يعين جوارمانى ويؤيده فيما جاء به فى مواجهة الآخرين ؛ ومن ذلك ، على سبيل المثال ، قول جوارمانى إن الوهابية لم تكن سارية فى جبل الشمر فى زمنه ، بالرغم من وجود عداء طبيعى قوى للمادية هناك . ولما كان جوارمانى قد درس العرب المترحلين لفترة طويلة ، فهو يكشف عن معرفته للقبائل البدوية وأفخاذ تلك القبائل على نحو يضارع معرفة دوتى لتلك القبائل . يزداد على ذلك أن تجواله المتكرر فى شمالي نجد أعطاه فكرة أفضل عن فكرة من سبقوه ، فيما يتعلق بجغرافية جبال شمالي نجد ؛ ولما كان جوارمانى مزوداً ببوصلة جيدة ، فقد تمكن من تحديد اتجاهات مختلف السلاسل الجبلية بدقة لا بأس بها ، مكنت المتخصصين بعد ذلك ، من رسم خرائط تقريبية لتلك المنطقة . واقع الأمر أن جوارمانى يعطينا الكثير من أوضاع البوصلة الزاوية ، كما يعطينا أيضاً مسافات دقيقة فى جبل الشمر ، الأمر الذى يجعل جوارمانى يدعى التميز لا من حيث إنه كان أول من جعل رسم الخرائط العلمية لوسط الجزيرة العربية أمراً ممكناً ، وإنما لأن الرجل قدم أيضاً لرسامى الخرائط أشياء أكثر ممن جاؤا بعده اللهم باستثناء هوبر Huber .

جاء بعد ذلك بثلاثة عشر عاماً إلى نجد مغامر كبير قادماً إليها من الشمال ، بل وسالكاً الطريق نفسه الذى سلكه جوارمانى . هذا المغامر ، هو شارلز مونتاجو دوتى ذلك الشاب الإنجليزى ، الذى كان يتجول فى العام ١٨٧٥ الميلادى بصحبة مرشدين له من البدو ، فى المنطقة الواقعة خلف نهر الأردن ، وصل دوتى إلى بلدة معان ، التى سمع فيها الكثير عن الآثار القديمة الموجودة فى مدائن صالح أو بالأحرى فى الحجر ، التى أطلق بطليموس السكندرى عليها اسم جيريرا Gera، التى تبعد حوالى ثلاثمائة ميل عن طرق الحج . كانت الحكايات التى تروى عن المنازل الصخرية التى سكنها قوم ثمود قد استطلقت فى الرجل خياله ؛ وكانت عينا بركخاردت تتطلعان إلى رؤية تلك المنازل لكن دون جدوى ، كما تطلع بيرتون إلى رؤية تلك المنازل أيضاً ، ولكن الذى سبق أن شاهدها فقط هو فارثيما Varthema، ومن سبقه من الحجاج . ولما كان دوتى غير مستعد للتخلى عن عقيدته ، حتى ولو كان ذلك من الناحية الظاهرية ، فقد قرر الرجل الاستمرار فى السير على طريق الحج ، دون أية أخطار ، إلى أن وصل إلى بلدة الحجر ، وبالرغم من أنها من البقاع المقدسة إلا أنها لا تدخل ضمن أراضي الحجاز المحرمة على غير المسلمين ؛ ولكن مسألة تجاوز دوتى وحده لرجال القبائل ، الذين يحاصرون المسيرات السورية ، بدون أى شكل من أشكال الدعم والمساندة كانت تتطوى على فشل مؤكد واحتمال الوفاة . ومن ثم عاد دوتى إلى دمشق وراح يتخذ بعض الترتيبات مع القنصل البريطانى والسلطات العثمانية . ولكن القنصل كذبه ، وخيبت السلطات العثمانية أمله . ولكن الرجل ، اعتماداً على صداقته مع واحد من الباشوات الأكراد ، الذى كان يترأس قافلة الحج ، واحترام ذلك الرجل التركى لرجل غربى طلب منه الحماية ، قرر دوتى الإقدام على مغامرته ، وألحق الرجل نفسه بهدوء على قافلة الحج السورية ، وركب مع القافلة بلا أى تنكر ، قاصداً الجزيرة العربية وذلك بتدبير من أصدقائه .

أقر الباشا الشجاع كبير السن حقيقة وصول دوتى إلى مدائن صالح بأن عهد به إلى النقيب المغربى الذى كان رئيساً وقائداً للقلعة المحلية ، كما كان يرأس البدو

أيضاً الذين كانوا يتجولون فى المنطقة وسهوبها ويتلقون إعانة نظير مرور الحجاج ؛ وفى مدائن صالح بقى دوتى هناك تحت اسم خليل إلى أن عادت قافلة الحج ، وعاش الرجل الحياة التى كان يحياها ذلك الطاقم الذى كان يعيش فى تلك القلعة ، وكان دوتى يقوم برحلات تحت إرشاد البدو ، إلى الآثار الموجودة فى مدائن صالح ، وواصل تجواله إلى واحة النخيل فى العلا el-Ala والتى تعد بوابة للحجاز . وربما ثبت أن المقابر المحفورة التى كانت تحمل نقوشاً نبطية من العصر المسيحى القديم ، هى والواجهات المنزلية التى تشبه الواجهات التى فى بيترا Petra (بتراء) وكذلك النقوش النبطية والحميرية الجدارية ، كانت أقل من طموحات دوتى . غير أن ندرة تلك النقوش هى التى جعلته يتحمل صعاب ومخاطر السعى إليها ؛ يضاف إلى ذلك أن الصور والرسوم التى أرسلها دوتى من مدائن صالح إلى كل من رينان Re- فى باريس أكسبته شهرة واسعة عند الباحثين فى Vogue فوج De ودى nan الساميات Semitic .

معايشة دوتى لتلك الحياة وتجوالة على هذا النحو أصاباه بحمى تحقيق المزيد من الاستكشافات ، بل وصل الأمر به إلى حد الاندفاع قدماً فى اتجاه الجنوب إلى أن وصل إلى واحة خيبر ، ذلك المستقر القديم من مستقرات اليهود ، التى زارها جوارمانى (بالرغم من أن دوتى لم يكن يعرف شيئاً عن تلك الزيارة فى ذلك الوقت) . ولكن دوتى لم يجد لنفسه مرشداً على الطريق المباشر إلى خيبر ، وكان لا بد له من أن يكون بصحبة أحد من البدو ، وهو ما استطاع تحقيقه عن طريق اللف والدوران ، وعندما عادت قافلة الحج تركها دوتى تمر ، واستأذن الباشا فى الحصول منه على تزكية ، وعلى بعض الأدوية والتعليمات من طبيب القافلة ؛ نظراً لأن دوتى لم يكن معه ما يكفيه من النقود ، وأن ذلك سوف يحتم عليه من الآن فصاعداً العيش على مكتسباته الهزيلة من العمل فى التحصين ضد الجدرى من ناحية ، ومن الكرم الذى لن ينكره البدو على إنسان يمارس عملية التحصين هذه . فى ظل هذه الموارد الضعيفة ، عهد دوتى بنفسه إلى شيخ من شيوخ الفجير Fejir وصرح

بكونه مسيحي^(١) عقيد و"إنجليزي" Inglesy، وراح الرجل يبدأ ترحاله الغريب عبر وسط الجزيرة العربية ، والذي دام قرابة عامين ، الأمر الذي أكسب دوتى معرفة لا مثيل لها عن مجتمع البدو ، الأمر الذي أسفر عن كتابة أكثر الروايات غرابة فى أدبيات الترحال .

المجال لا يتسع هنا إلى تتبع مسارات دوتى . فقد زار الرجل تيماء وعثر أيضاً على نقوش - كان من بينها (غير أنه لم يصوره) النص الآرامى القديم ، الذى اشتهر منذ ذلك التاريخ باسم "حجر تيماء" ؛ Teima Stone يضاف إلى ذلك أن التقرير الذى كتبه دوتى هو الذى حدى بهوبر Huber إلى الحضور إلى هذا المكان بعد ذلك بعامين . وبعد أن وقف دوتى على نفوذ ابن الرشيد وسلطته راح يتجول عائداً إلى قلعة الحجر ، ثم ابتعد عنها قليلاً ليصل إلى صخور الحرة البركانية السوداء ، التى يجثم عليها الموءاهيب ، فى فصل الربيع ، بخيامهم سوداء اللون ؛ وتمكن دوتى بفضل هذه الرحلة من معرفة المصادر السرية لوادى حمض . وفى فصل الصيف عاد دوتى مرة ثانية إلى تيماء ، ثم واصل الرجل مسيره إلى حائل ، ليقضى فيها موسماً كاملاً فى ظلال الأمير ، كضيف غير مرغوب فيه ، ولكن لا بد من تقديم فرائض الضيافة له ، وفى حائل استطاع دوتى مواصلة ترحاله إلى خيبر ، التى عبر منها منطقة السهب والحرة ، وذلك بالرغم من تضليل البدو الرحل الخونة له . كانت خيبر فى ذلك الوقت خاضعة للحكم العثمانى ، وقدر له أن يعيش فترة طويلة داخل هذا السجن ؛ ولكن الرجل عثر على صديق مخلص وقف فى وجه حاكم خيبر الأسود ، وتحمل دوتى إلى أن تم عرض الأمر على المدينة (المنورة) ليجيب الرد الذى يسمح لدوتى بالذهاب إلى حال سبيله فى أمن وسلام ؛ فى ذلك الوقت نفسه ، تمكن دوتى من اكتشاف مصادر وادى الرمة العظيم فى حرة خيبر . بعد ذلك ، استطاع دوتى من خلال زيارته للقصيم ، تأكيد وشرح وتوضيح الحل الذى قدمه فيتزستاين Wetzstein لهيدروغرافية(*) وسط نجد .

(*) هيدروغرافيا Hydrography : هى علم المساحة البحرية (المترجم) .

وجد دوتى نفسه ، على غير رغبة منه ، مشدوداً أو بالأحرى مربوطاً إلى حائل ، وكانوا أيضاً لا يرحبون به هناك . فقد كان الأمير فى الميدان خارج حائل ، وعلى يدى نائب الأمير ، الذى كان يخاف على الأمن العام ، لقى دوتى المصير نفسه الذى تهدد حياة نولد Nolde فيما بعد . فقد طرده شر طرده ، ولقى الكثير من الاحتقار فى سهوب جبل الشمر إلى أن وصل أخيراً إلى بريدة Bereida فى منطقة القصيم . وبعد اضطهاده فى بريدة ، لقى معاملة أفضل فى عنيزة البلد المنافس لبريدة ؛ وبالرغم من الخطر الكبير الذى كان يتهدده فى بعض الأحيان ، وبالرغم من طرده من عنيزة ذات مرة ، إلا أنه تحمل كل ذلك وتماسك طوال أشهر عدة بفضل عطف بعض التجار المستتيرين وبفضل الزامل أيضاً ذلك البطل الذى اشتهر بتحرير المدينة ، إلى أن جاء موعد "قافلة الزيد" السنوية التى تتجه إلى مكة ، وانضم دوتى إلى تلك القافلة فى رحلتها عبر سهوب عتيبة إلى أن وصل إلى المحطة السابقة لمحطة المدينة المقدسة . فى هذه المحطة جاءت نهاية كل شيء على يدى شريف متشدد ، كان يتطلع إلى إهدار دم الغريب والاستيلاء على أشيائه ، ولم يستطع دوتى فعل أى شيء ، وبعد أن ضربوه وسلبوا ما معه ، بقى مع من أساءوا إليه وطلب منهم أن يجعلوه يمثل أمام أمير الطائف . هذا الحاكم الإنسان الذى كان يهتم بتجارته مع الهند ، والذى كان يعى تماماً الثمن الذى حصّلته المدافع المسيحية مقابل حياتوات المسيحيين فى جدة فى يوم من الأيام ، كان على استعداد لشنق الأسيرين بدلاً من الأسير نفسه ، كسى أمير الطائف الغريب وأطعمه ، وأعاد إليه ما أخذ منه ، بل إنه سمح له بالذهاب إلى الأجزاء الجنوبية من وادى بيشه والتجوال فيها . ولكن نظراً لأن دوتى كان مريضاً ومقلساً ، لم يطلب من الأمير سوى قافلة ، أو قفيل صغير يوصله إلى جدة ، ومرت بعد ذلك مرافقه دوتى عبر وادى فاطمة إلى نهاية تجواله الطويل فى الجزيرة العربية .

لم يسبق لأى أحد أن نظر نظرة فاحصة ودقيقة إلى أرض الجزيرة العربية وإلى الحياة فى الجزيرة العربية مثلما فعل دوتى ، ولم يسبق لأى أحد أن رسم هذه الأرض

وهذه الحياة من خلال الأدب ويمثل هذه الحساسية ، والصدق واليقين . ولم يقتصر ذلك التصوير الأدبي على الحياة البدوية ، التي لاقى منها الأمرين ، والتي تجول خلالها مثل أفقر الفقراء ، وإنما امتد أيضاً إلى حياة البلدان الواحية في نجد ، وفيما يتعلق ببجلجريف والعطف الذي كان يكنه لسكان المدن وينكره على البدو ، نجد أن أفضل ما يمكن قوله هو : أن الصورة الحية التي رسمها بالجريف لبلدة حائل أقل إقناعاً من الصورة التي رسمها دوتى لتلك البلدة ، كما أن رواية بالجريف عن الحياة في الرياض يجدر بنا أن نقارنها بالوصف الذي أورده دوتى عن الحياة في عنيزه . وعن مجتمع التخميم في السهوب والصحارى ، والذي يتخذ طابعاً واحداً في كل أنحاء الدنيا ، ولا يتغير إلا ببطئ شديد على امتداد قرون من الزمن شأنه شأن كل ما يتعلق بالإنسان ، نجد أن الصورة الوصفية التي رسمها دوتى هي فصل الخطاب في هذا الأمر ؛ والسبب في ذلك أن دوتى لم ير فقط هذا المجتمع ككل - وبالرغم أيضاً من التحامل على كل ما هو سامي تحاملاً تعاطفياً منقطع النظير وإنما أيضاً لوصفه ذلك المجتمع بلغة بلغت من الوضوح والدقة حداً يجعل منها أمراً محتوماً لأسلوب فائق الجودة . والإنسان هنا لا يسعه إلا أن يتمنى لو أن هذا الكتاب العظيم راق لجمهور أعرض من تلك القلة القليلة التي تتحمس للأشياء العربية ولا تشغل بالها بالتحمس للأشياء الإليزابيثية ، وأن هذا المؤلف الكبير كثف قصته ، واستعمل اللغة الأدبية التي كانت سائدة في عصره . وفي ذات الوقت يجب أن نعلم أن الجهد الخارق الذي انطوت عليه عبقرية دوتى التجريدية على امتداد ما يزيد على ألف صفحة هي مجمل صفحات كتابه المعنون "ترحال في صحراء الجزيرة العربية" لا يواكب فقط التجريد الذي انطوت عليه مغامرة النصراني في "عرين أسد الإسلام" ، وإنما يواكب أيضاً ذلك المجتمع الذي كرس دوتى نفسه لوصفه .

أتى دوتى بكل هذه الأوصاف الجميلة التي تناولت الصحراء وأهل الصحراء باستعماله كلمات ومفردات العصر الإليزابيثي . وكل كلمة من الكلمات المستعملة تجيء في مكانها المناسب والصحيح كما هو الحال في الأساليب العظيمة كلها ؛ وكل كلمة من تلك الكلمات لها وقعها وإيقاعها التام على كل قارئ من القراء الذين رأوا أو

شاهدوا ذلك السهب التراپى أو "بيوت الشعر" سوداء اللون . ونحن لا يمكن أن نوفى صفحات دوتى الحبلى حقها عن طريق الاقتباس منها ؛ ولكنى ، على سبيل المثال ، أخشى أن أكون قد بالغت فى امتداح الرجل فى عدم وجود الكتاب ، ولذلك أتمنى أن يقرأ الاقتباس التالى أولئك الذين خبروا الإبل وتعاملوا معها .

"إذا ما حدث أن عثرت تلك الماشية الضخمة التى لا تشرب ، على ماء المطر محصوراً فى أى تجويف من التجاويف بين الصخور ، فقد شاهدت تلك الماشية وهى تحنى أعناقها الثقيلة الطويلة ؛ وبذلك تتشمم تلك الإبل الماء ، ولا تبلل منه سوى الحدود الخارجية لشفاها المتدلية وتروح تحرك تلك الشفاة وتهز روعسها ثانية ، كما لو كانت تجد الماء شيئاً كريهاً ، إبل البدو الرحل تكون قوية وعفوية فى تلك الأسابيع السمان من مراعى الربيع . فى هذه الفترة تزداد لحوم الإبل وتخترن المزيد من الشحم فى أنسامها تحسباً لصيف الصحراء وتحسباً أيضاً للعام الطويل . وعندما يجرى إعادة تلك الإبل إلى مراحتها عند غروب الشمس وبعد أن تملأ بطونها ، فإنها تعود وهى تعدو أمام رعاتها ؛ وهنا تخرج ربات البيوت ، من خيامهن وهن يرددن أثناء مجىء الإبل وولو- وولو- وولو ولتوقيف الإبل يقلن وه- هو - ho - Who وه- هو- وه- هو ويتحدین الإبل التى تتعثر فى حبل من حبال الخيام بقولهن هتش ! Hutch ويجرى تبريك الإبل كل جماعة منها بجانب أو حول ، بل والقسم الأكبر منها أمام خيمة صاحب الإبل ؛ وترقد الإبل طول الليل وهى تسترجع وتجتر العشب الذى أكلته إلى أن يطلع نور الصباح . والعرب يقولون إن إبلهم لا تنام مطلقاً ؛ هذا يعنى أن ذلك الجمل المتعب قد يمد عنقه الطويل على الأرض ، ويفلق عينيه اللامعتين برهة صغيرة ، ولكنه بعد فترة وجيزة يصحو من جديد ويبدأ عملية الاجترار من جديد .

هذا الاقتباس لا يقل جودة عن مئات الصور الأخرى فى ذلك العمل الهائل العظيم عن الصحراء . هذا الكتاب لا يرى القارئ فيه مشاهد منفصلة ؛ وإنما من يقرأ مغامرات دوتى الشخصية لا يحس فيها بقرنية هذا الرجل أو فقرده ولكن بروح هذا الرجل يسرى فى كل شىء . يتناوله . كتاب دوتى ينتمى إلى تلك النوعية النادرة

الفائقة التي لا يتكلم فيها مؤلفوها عن أنفسهم ، وإنما عن أولئك الذين قد يجنون أنفسهم في مثل هذا الحال .

هذا هو النهج الذي سار عليه دوتى فيما يتصل بوسط الجزيرة العربية . نحن نعلم أن كل المستكشفين الذين أتينا على ذكرهم زاروا حائل ، كما زاروا أيضاً منطقة الشمر المركزية التي تشتمل على الجبلين أجا Aja وسلمى Selma . ربما يكون كل من بالجريف وبلنت ومعه زوجته ، ثم نولد Nolde قد زاروا هذه المنطقة المركزية وحدها . أما بقية الزائرين فقد مروا عبر السهوب الغربية من مسارات ودروب مختلفة ؛ ونحن نكرر هنا أيضاً أن الزائرين كلهم دخلوا القصيم اللهم باستثناء كل من والين Wallin ، وبلنت هو وزوجته وكذلك يوتنج .

هذا السهب الزلطي الذي يصل عرضه إلى حوالي ثلاثمائة ميل ، وتتخلله شرائط من الرمل ، الذي يفصل جبل الشمر عن الخليج الفارسي ، لم يعبره أى أحد من الأوروبيين ؛ ولكن جرت العادة أن يعبر رجال ابن الرشيد ذلك السهب وهم فى طريقهم إلى الكويت ومعهم الخيول التى ستباع فى سوق بومباى . هذه الخارجيات الواضحة المنبثقة عن أبيار شيبه Shaiba ، فى المنطقة التى يتجه عندها إلى ناحية اليمين الطريق القادم من جنوبى نجد ، والذى سلكه نولد Nolde أثناء عودته من مخيم الأمير محمد الحربى بالقرب من بريده ، ليتصل بطريق الحج الشمالى المؤدى إلى مشهد على ، ثم يتشعب بعد ذلك فى اتجاه اليسار . وبعد عبور رقعة من الأرض الجيرية فى اتجاه الشرق لمسافة تقل عن مائة وخمسين ميل ، تنزل الخيول إلى المجرى المنخفض من وادى الرمة ، ثم تشرب من سلسلة من الأبيار فى حوض ذلك الوادى ، على مقربة من الكويت . وطالما أن بيلى Pelly ، الذى سار فى خط أو مسار لا يزيد طوله على مائة ميل فى اتجاه الجنوب الشرقى وهو فى طريقه إلى الرياض ، وطالما أن كلا من والين ، وهوبر ، وبلنت وزوجته ، وكذلك نولد قد سلكوا طرقاً إلى مشهد على لا تبعد كثيراً عن الشمال الغربى ، فقد أبلغوا جميعهم عن مرورهم عبر صحراوات سهوية شكلها واحد وخالية من العلامات المميزة أو الفارقة ، مثل تلك

العلامات الموجودة على الهضبة ، وهنا يجوز لنا بعد كل ذلك أن ننحى جانباً الإقليم الواقع شرقى جائل من منطلق أنه ليست له أهمية جغرافية ، اللهم باستثناء حقيقة واحدة : هي أن هذا الإقليم ينشطر إلى نصفين بسبب وجود قناة الصرف الرئيسية التي تنقل مياه شمالى الجزيرة العربية ، الأمر الذى يحتاج منا إلى رسم خارطة للمجرى الدقيق لتلك القناة وتغيراتها التدرجية .

المنطقة الوسطى من جبل الشمر تتكون من هضبة من صخور الجرانيت البارزة ، التي ترتكز عليها سلسلتين جبليتين متوازيتين تمتدان من الشمال الشرقى إلى الجنوب الغربى . السلسلة الشمالية من هاتين السلسلتين ، ألا وهى جبل أجأ Aja أعلى من السلسلة الأخرى وأكثر منها امتداداً . هذه السلسلة الشمالية تظهر فجأة خارجة من السهل عند دائرة عرض ثمانية وعشرين درجة ، وتمتد صخورها الجرانيتية ، نون أن يعترضها أى شىء ، لمسافة تقدر بحوالى مائة ميل ، وتواصل تلك الصخور امتدادها ، مع شىء من الانحراف الطفيف فى اتجاه الغرب مباشرة ، على شكل انتفاخ من الحجر الرملى ، يجرى ويمتد أسفل الصخور البركانية فى حرة الحجر . ونظراً لأن هذه المنظومة يصل عرضها فى القسم الجرانيتى منها إلى ما يقرب من عشرين ميلاً ، فهى تعد أهم السلاسل الجبلية فى شمالى الجزيرة العربية ، وهذا هو ما عرفه بطليموس السكندرى عن هذه السلسلة . أما السلسلة الجنوبية من هاتين السلسلتين فهى قليلة الأهمية . وجبل سلمى لا هو بالعالى أو العريض وهو يذوب فى الهضبة بعد مسار يقل طوله عن خمسين ميلاً . الوادى الواسع فيما بين هاتين السلسلتين ، والذى يحصل على مياهه الجوفية من صرف هاتين السلسلتين ، يعد أفضل أجزاء جبل الشمر ، باعتباره رقعه من الواحات التى يتخللها سهب جرانيتى . والعاصمة حائل ، هى والقرى الكبيرة ، التى تعد قفار Kafar أهم قرية فيها ، تقع تحت الجدار الشمالى ؛ أما العاصمة القديمة فيض Faid ، هى والقرى الصغيرة الأخرى ، فهى تقع مقابل العاصمة الجديدة عند أسفل الجدار الجنوبى . لكن فى كل من ثنيات التلال وعلى طول الأجنحة الخارجية هناك مناطق خصبة أخرى ، فيها بعض المستوطنات المنعزلة . والمستوطنات التى من هذا القبيل تكثر فى

الجنوب الغربى ، وفى الغرب من الجزء المنخفض من جبل سلمى ، الذى تبدأ منه روافد كثيرة هى التى تزود الجزى العلوى من وادى الرمة بالمياه . فى هذه المنطقة تقع قرية المستجدة Mestajedde وبعض المستوطنات الرعوية الصغيرة الأخرى ، التى كان جوارمانى أول من زارها بحثاً عن الخيول .

فيما يتصل بالجزء الواقع إلى الشمال من جبل أجأ Aja وجنوبى الرمال العظيمة ، - وهو عبارة عن هضبة متدحرجة ، جرانيتية الطابع فى الشرق وجيرية أو رملية فى الغرب - فنحن لدينا بالفعل الأوصاف التى جاء بها رحالة النفود . وهم يقولون : إن واحات النخيل الصغيرة التى من قبيل تلك الواحات التى مروا بها وهم فى طريقهم من جبة Jubbe إلى حائل ، تعاود الظهور مرة ثانية عند الطرف الجنوبى الغليظ من جبل أجأ Aja ، بالقرب من مصب الشق الشهير الذى يسمح بالمرور المباشر عبر هذه الحافة الصخرية إلى حائل مباشرة . وقد جاء وصف دوتى لذلك الشق على النحو التالى :

"عندما كنا نقطع الميل الأخير من السهل ، الذى فيه صخور جرانيتية زرقاء وحمراء لنصل إلى الجوانب المنحدرة من جبل أجأ Aja ، شاهدت ممراً أمامنا فى الشق الذى يفتح فى منتصف الجبل ، ولسافة ثمانية عشر ميلاً إلى السهل الموجود فى الخلف ، هذا المضيق يطلق الناس عليه هنا اسم ريع Ria السلف es-Self والطريق فى بدايته منحدر ووعر ، وعند الساعة التاسعة تقريباً مررنا على عين باردة كانت تنبع من الصخرة الموجودة فى الأعلى .

أنا لم أر أية مياه متساقطة فى الجزيرة العربية غير هذه المياه ، من هذه العين ملأنا قريتنا ، وخلق العرب ملابسهم وسارعوا إلى الاغتسال من ماء تلك العين - والعرب من عاداتهم عندما يتاح لهم الماء فإنهم يلبطون فيه مثل العصفير - جدران السد القديم لا تبعد كثيراً عن هذا المكان ، وفى خليج من خلجان هذا الجبل شاهدنا نخيل البدو البرى ، هذا النخيل كان الناس يولونه شيئاً من الاهتمام فى الماضى ، وفى أعلى نقطة من الريع Ria ، وجدت أن الارتفاع هنا يقدر بحوالى خمسة آلاف ومائة قدم .

تشكل الأرض المحيطة بالقفيفة Gofeife مرعى جيداً ، وتمتد على شكل رف في الاتجاه الشمالي الغربي ، في صورة سهل مفتوح ومرتفع ، - ارتفاعه حوالي ثمانمائة قدم ... وكله ينتشر فيه الطُّفْل ، كما لو كان من حجر الحديد ، ويتخلل هذا الطُّفْل بعض المناطق الرملية ، - يتواصل امتداده إلى تيماء والحجر . وأحسن أوصاف ذلك السهل هو ذلك الوصف الذي جاء على لسان دوتى الذى تجول فى السهوب كلها الواقعة شرقى وجنوبى تيماء يوم أن كان بصحبة مضيقيه من الفقارة ؛ غير أن هذا السهل جرى عبوره مراراً ، نظراً لوقوعه على الطريق المباشر الذى يربط حائل بتيماء (*) .

واحة تيماء التى تقع فى أرض منخفضة فى الركن الجنوبي الغربى من النفود ، التى تناولها والين Wallin فعلاً بالوصف ، استرعت انتباه كثير من المستكشفين بشكل يتفوق على دائرتها الصغيرة وإنتاجيتها (بالرغم من أن دوتى ظن أن إنتاج تيماء كبير إذا ما قورن بإنتاج بقية شمالي نجد) . المُغْرَى فى هذا الأمر هو تيماء القديمة . واحة تيماء ، التى تعد أولى واحات الجزيرة العربية فى المنطقة الواقعة خلف الرمال ، كانت فى غابر الزمان محطة من محطات الطريق ، وكانت لها أهمية أكثر من أهميتها الحالية ، بل إنها ربما كانت أيضاً نقطة فاصلة على الطريق المؤدية من بتر (**). Petra إلى جيررا Gerra فى الشرق وإلى سبأ Sheba فى الجنوب . من هنا يجرى العثور على كثير من التذكارات القديمة فى تيماء ، ومن بين تلك التذكارات أشياء معينة لا تنتمى إلى حضارة الجزيرة العربية ، وإنما إلى الحضارة السورية

(*) تعد تيماء واحداً من أقدم المواقع المستقرة فى الجزيرة العربية . ويمكن العثور على اسمها عبر كينفورم Cuneiform، فى نقوشه . وقد ورد أن م . رينيه دوسو Dussaud تجول سنوات عدة فى تيماء . والعهد القديم ، هو واشعيا وارميا وأيوب كلها أتت على ذكر تيمة Tema (المترجم)

(**) بتر : Petra مدينة قديمة تقع فى أحد الأحواض على الجانب الشرقى لوادى عربة ، فى الجنوب الغربى . كانت تلك المدينة القديمة عاصمة للأنباط أو مركزاً مهماً من مراكز تجارة القوافل . وقد ازدهرت تلك المدينة اعتباراً من القرن الأول قبل الميلاد حتى القرن الثالث بعد الميلاد . وجرى ضم هذه المدينة إلى الإمبراطورية الرومانية فى العام ١٠٦ بعد الميلاد ، أقل ظلها ونسيها الناس إلى أن اكتشف بركخاردت أنقاضها فى العام ١٨١٢ . وهذه الأنقاض تشتمل على معابد ومنازل ، ومسرح كبير محفور فى الصخر الذى يغلب عليه اللون الأحمر . (المترجم)

التي تضرب في القدم إلى أربعة أو خمسة آلاف عام قبل الميلاد ، ومن المرجح أنها تلقى ضوءاً على التاريخ المسيحي. biblical؛ هذه التذكارات استتارت اهتمام الباحثين بشكل كبير . وكان دوتى أول من دلل على وأثبت وجود نقوش في تيماء ، وأن تلك النقوش لم تكن نقوشاً نبطية فقط وإنما كانت جميرية وأرامية أيضاً . كان دوتى قد سمع عن نص طويل دون أن يراه ، وأن ذلك النص كان منقوشاً على حجر من الحجارة التي جرى استعمالها في تبطين الحدّاج Húdaġ الكبير ، أو البئر إن صح التعبير ، الذي كان منهاراً في ذلك الحين . كان هوبر Huber أكثر حظاً في زيارته الأولى ؛ وعندما عاد في العام ١٨٨٢ الميلادي بصحبة يوتنج ، نجح الرجل في شراء الحجر ، وقام بنقله على أحد الجمال إلى مدينة حائل ، حيث قام مبعوث من القنصل الفرنسي في جدة ، وبعد شيء غير قليل من الغيرة الدولية (٢) بإحضار ذلك الحجر . هذا الحجر ، توضيح نقوشه . أنها تسجيل للعبادة الأجنبية التي جاءت إلى تيمة (تيماء) ، والنقوش تبين الإله الجديد واقفاً أمام قسّه ، الذي نصب الحجر . Stela ويعد ثلاثة أحجار أخرى ، التي يعد "الحجر المائوي" واحداً منها نجد أن حجر تيماء هو أهم وأقيم الآثار السامية المنقوشة .

تقع الواحة الغربية الأخرى المهمة على بعد مسير ثلاثة أيام في اتجاه الجنوب . هذه الواحة يفصلها عن تيماء رقعة من الأرض الرملية ، ورقعة أرضية أخرى مرتفعة من الصخور البركانية المتجمدة ، وتشكل قمة الهضبة ، كما أنها تعد مفترقاً للمياه التي تنصرف من خلال أحد الروافد إلى البحر الأحمر ، ومن خلال رافد آخر إلى الخليج الفارسي . هذا يعني أن هذه الواحة تحتوى على رءوس ، أو بالأحرى منابع كل من الوديان الشماليين الكبيرين : وادي الحمض ووداي الرمة . يقول دوتى عن الوديان الغائرة التي في الناحية الغربية : إنها "تشبه سعفه النخيل" في إطار كتلة الحرّة ، وهي ، أي مزارع خيبر تعشش هناك على شكل مزارع سيئة الصرف ؛ ويقول عنها فارثيما " Varthema جبل اليهود" . هذه الواحة أقل إنتاجية من تيماء نظراً لأن تربتها تعاني من شيء من المرارة ، وذلك بالرغم من وجود المياه السطحية ، التي

تشكل بحيرات جبلية صغيرة ، وهذا منظر نادر وفريد في جزيرة العرب ؛ ولما كانت هذه الواحة محاطة بصخور بركانية حادة فإن المدقات التي تسلكها القوافل تتحاشى تلك الصخور . يضاف إلى ذلك ، أن قرب بدو حرب الأقوياء والخطيرين من هذه الواحة ؛ ولأنهم يتجولون وينقلون في السهب الجبرى كله الواقع ناحية الشرق والجنوب ، كل ذلك يجعل تلك الواحة قلقة وغير آمنة ، كما أن ذلك يكمل مسألة النقائص والعيوب في تلك الواحة ، وهو ما يفسر افتقار هذه الواحة إلى الآثار القديمة وهجران اليهود لها منذ قديم الأزل ، لتعيش فيها في الوقت الراهن سلالة خلاسية من السكان الزنوج . والحكومة العثمانية ، التي استولت على هذا المكان في العام ١٨٧٤ الميلادى ، هي وأخير حائل يتنازعان نزاعاً طفيفاً على مداخل هذه الواحة الصغيرة . وقد بقى دوتى في ذلك المكان أشهر عدة فيما يشبه الأسر ، ثم جاء هوبر إلى هذا المكان في العام ١٨٨٠ الميلادى . وكل من دوتى وهوبر يزعمان أن كل واحد منهما هو الذى اكتشف الأهمية الهيدروغرافية لمستجمع المياه فى تلك الواحة ، ولكن أسبقية دوتى ، التى يشهد عليها مراسلاته مع جلوبوس Globus ، فى العام ١٨٧٩ الميلادى ، أمر لا يرقى إليه شك أو يحتمل النقاش (٣) .

الرواية التى أوردها جلوبوس Globus عن خيبر Kheibar هى الأكمل بطبيعة الحال ، ولكنها تعد أقصر من الوصف الذى جاء به جوارمانى ، أول أوروبى يزور خيبر ، والذى يقول :-

"خيبر Keibar قرية يعيش فيها حوالى ألفان وخمسمائة نسمة ، مبعثرين مثل تيماء Teime داخل مزرعة ضخمة من مزارع النخيل ، مقسمة إلى سبعة أحياء ، كل حى ، أو بالأحرى منطقة تشغل وادياً من الوديان السبعة التى هى وديان جبل Jebel Harre ، الذى تتفجر منه كثير من عيون الماء الصافى . هذه الوديان يجرى التحكم فيها من الصخر العالى الذى يتميز بأنقاض قلعة ضاربة فى القدم ، يطلقون عليها اسم قصر Kaser الجودى . el-Jeudi والسكان هنا يتكونون من المغاربة والأحباش Abyssinians ، المنحدرين عن عبّيد أولاد السلیمان uld-Suleiman وعبّيد

العليدان Aleidan، الذين بقوا في هذه القرية (خيبر) عندما تخلى عنها أهلها بعد أن أصابهم الجدرى منذ قرون مضت ، وظنوا أن الإصابة جاءت عن طريق الماء ، ولكنهم لم يتنازلوا عن كل حقوق ملكيتهم في تلك القرية .

يضيف جوارمانى أن قصة بقاء اليهود في خيبر في القرن الثامن عشر لا أساس لها على الإطلاق .

دوتى Doughty بدوره رسم للحرّة الكبيرة التي تقع شرقي Kheibar صورة مشهودة تكشف عن الكثير من طبيعتها :-

تورطنا في أحواض الصخور البركانية ، ودخلنا في أحيان كثيرة ، وبطريق الخطأ بين الرفوف الحادة ، أو كنا نشاهد أمامنا أماكن شديدة التحدّر . الحقل البركاني هنا عبارة عن فيضان حجري تجمد في هذه المنطقة ؛ نرى هنا رؤوساً متدرجة طويلة ، تشبه رؤوس الخيل كانت تعلو فوق بقية الصخور .. كثير من هذه الرؤوس كانت تعلو أو تتسنم تلك التداخلات الصخرية المجوفة التي تساقط البعض منها على شكل شظايا سريعة وعلى شكل أكوام تشبّه أكوام كتل البناء . تظهر الصخور البركانية هنا كما لو كانت حزمًا من الحبال ؛ وقمم هذه الصخور هي صخور بركانية حادة مزججة ... وبعد أن واصلنا مسيرنا شاهدت بعض الصخور الحمراء حمرة الذهب تعلو الصخور السوداء ؛ تلك الصخور الحمراء كانت عبارة عن صخور من الحجر الرملي مستها أشعة شمس الصباح .

فيما بين هذه الحرّة وجبل الشمر يوجد سهب ترابي مشابه للسهوب الأخرى التي من هذا القبيل في الجزيرة العربية ، وتتباين تلك السهوب طبقاً لقلّة قليلة من ثقب المياه التي يجرى استخدامها من حين لآخر بواسطة أفراد قبيلة حرب الجائلين ، كما تتباين تلك السهوب أيضاً طبقاً للوديان الضحلة التي تمتد نازلة إلى وادي الرمة . وعندما نقترب من نتوء جبل سلمى Selma تصبح المستوطنات أكثر ثباتاً وظهوراً ، وتتحد بين الحين والآخر مع بعضها البعض مكونة قرى صغيرة يسكنها الشمر .

وليس هناك ما يفيدنا عن تلك القرى ، أو القرى الأخرى التى تقع فى القسم الجنوبي من "البطن" Belly فيما بين السلسلتين . وهكذا نجد جوارمانى يتحدث عن تلك القرى التى شاهد الكثير منها ويقول : -

كل هذه الأماكن عبارة عن مزارع نخيل شاسعة موجودة فى السهل الذى شكلته الرمال فيما بين الجبال ؛ هذه القرى ، أو بالأحرى المستوطنات ، محاطة بأسوار من اللبن ، الذى جرى عجنه وتجفيفه فى الشمس ، كما توجد هناك أبراج لتلك القرى . ومنازل تلك القرى لا تختلف بأى حال من الأحوال عن منازل تيماء ، اللهم باستثناء كبير حجم بعض هذه المنازل . إنتاج التربة هنا هو نفس إنتاج التربة فى تيماء . وليست هناك أية صناعة من الصناعات التى يمكن أن نأتى على ذكرها ؛ والنساء هنا ينسجن القماش المعتاد (العباءة) ، أو العباءة المقلمة وبعض أنواع الكليم الخشن .

تقع حائل عند مصب السهل الواقع فيما بين الجبال ، ذلك المصب الذى يتحكم فى المخرج المؤدى إلى بلاد نهر الفرات ، ومفترق الطرق القادمة من النقود من خلال جبل أجأ Aja ، ويواصل ذلك السهل امتداده جنوباً عن طريق فيض Faid إلى القصيم إلى أن يعبر الطرف الجنوبي المنخفض من جبل سلمى Selma . وحوض الوادى ، الذى يبدأ عند الصخور الجبلية الجنوبية الشرقية ، يكون شريطاً من الخضرة المتقطعة التى تتفرق عندها البلدة على الجانبين . وقد نمت حائل خلال نصف القرن الماضى من مجرد ضيعة على شكل قرية واحة ، وما يزال ذلك واضحاً فيها ، إلى حى قديم متواضع إلى حد ما ، وإلى مدينة جديدة جرى بناؤها من حول مقر الأسرة الحاكمة . هذه القلعة جرى توسيعها فى الفترة ما بين زيارة والين Wallin وزيارة الطبيبين "السوريين" ، اللذين تركناهما منذ فترة طويلة جالسين أمام قصر الأمير ؛ وتبدلت أسوارها وأبراجها بدلاً كبيراً عن أسوارها وأبراجها يوم أن زارها بالجريف . وقد لاحظ كل من زاروا حائل تطورها الجديد ونظافتها وليبرالية تجارتها إلى حد ما فى شوارعها .

كان بالجريف فى أحسن حالاته وهو يصف الحياة الاجتماعية فى حائل من خلال منازلها الخاصة . وقد خرج الرجل ليشاهد هذه الحياة بنفسه ؛ والذى شد اهتمام بالجريف فى حائل هو مجتمع الحضرة . وبالجريف عندما يتكلم عن كل من ولستد Wellsted ووالين Wallin يقول فى تصديره لكتابه : -

أبحاث هذين الرجلين المحترمين تركزت على الجانب الطبوغرافى ، هذا يعنى أنهما لم يعنيا أو يلقيا بالألظروف السكان ؛ وهذا الفراغ فى تقريريهما هو ما حاولت أنا شغله .

بالجريف عندما صور يوماً خيالياً من أيام شهر أغسطس من العام ١٨٦٢ الميلادى ، كان يعتمد على ذاكرته ؛ وهو يحاول إعطاء انطباع حقيقى للأحداث ، والتصرفات ، وأحاديث الناس ، ونحن نلمس فى ذلك تعاطفه الشديد مع حياة المدن الشرقية ، كما نلمس أيضاً تسوده للعامية العربية ، الأمر الذى جعله يشارك هؤلاء الناس فى أشياء عجز الرحالة الآخرون عن مشاركتهم إياها . وهذه هى الصورة التى رسمها بالجريف عندما كان خارج بوابات حائل عند الفجر : -

من خلفنا نرى العاصمة ، قصر طلال بشكله البيضوى ، المنازل ، البساتين ، الأسوار ، والأبراج ، كلها تبدو سوداء ، ومن خلفنا أشعة الضوء الشرقية الضاربة إلى الحمرة ، ومن خلف القصر والمنازل ، والبساتين ، نشاهد قمة ضخمة هرمية الشكل تتدلى من فوق المدينة ، وتربطها الصخور المنخفضة بسلسلة الجبال الموجودة ناحية الشمال والجنوب ، إنها حقاً أضلع حجرية تحمى قلب المملكة المركزى ، وفى السهل نفسه نستطيع أن نميز الآن ، فى ضوء الغسق الخافت ، العديد من البقع التى يميل لونها إلى الأسود التى تنتشر ، بشكل غير منتظم فى كل أنحاء السهل ، أو التى نراها كما لو كانت تتكى على حدها الذى يشبه الجرف شديد الانحدار ؛ تلك هى بساتين ومنازل عبيد^(٥) وبعض الشيوخ الآخرين ، بالإضافة إلى بعض القرى والكفور ، التى من قبيل قفار وعضوة ، وبيارات النخيل وأشجار الإثل (تلك الشجرة التى سوف أتناولها بالوصف فيما بعد) ، كل ذلك بدأ يختلط الآن بلون الغسق ، وهذا هو رحال

وحيد على ظهر جملة ، وتلك مجموعة من ابن أوى تتسلل خلسة إلى كهوفها الصحراوية ، وتلك بعض الخيام البالية التي يسكنها بدو الشمر ، كانت تلك آخر تفاصيل المنظر الموجود أمامى على سطح الأرض ، وعلى بعد ، وفوق التلال الجنوبية ، تستطع أشعة سهيل ^(٤) Canopus بعظمتها لتعلن عن بداية عام عربى جديد ، فى حين يبدو النجم القطبى منخفضاً فوق القمم الجبلية ... وقبل أن تزين الشمس أعلى حواف جبال شمر بأشعتها الأولى ، أو قبل أن تزحف ظلال سلسلة الجبال الشرقية العملاقة لتتجاوز منسوب هذه الجبال ، بدأنا نشاهد مجموعات الفلاحين ، الذين يقودون حميرهم المحملة بالخضروات والفاكهة ، وهم يتوافدون مثل جماعات النمل من ممرات الجبال المحيطة بنا ، ويقتربون ببطئ شديد من المدقات المؤدية إلى العاصمة ، ونرى الخيالة على الطريق الغربى المؤدى إلى المدينة المنورة ويتجه صوب حائل .

كان نولد Nolde آخر الأوروبيين الذين شاهدوا مدينة حائل ، وقد وجدها لم تتغير كثيراً خلال ثلاثين عاماً . ونحن إذا ما سلمنا بتقدير جوارمانى فى ستينيات القرن التاسع عشر لسكان مدينة حائل بدلاً من تقدير بالجريف ، نجد أن الأعداد تزايدت فى العام ١٨٩٢ الميلادى ، بمعدل الثلث تقريباً ، وأن تلك الزيادة جاءت وبلا أدنى شك من الخلط بين أهل المدينة وبين الزوج ، هذا يعنى أن الزيادة لم تكن من العنصر البدوى الخالص . ويحتمل أيضاً أن تكون المدارس الأربعة التى زارها نولد كانت بمثابة نوع من التقدم على المستوى الإنسانى . كان أمير حائل فى ذلك Nolde الوقت هو الأمير محمد بن الرشيد نفسه الذى سبق له استنقبال كل من توتى ، وبلنت وزوجته ، وهوير ، ويوتنج ، ولكنه بعد أن زادت عظمته وتأكدت لم يعد يحرص على البر بمن يصلون من أوروبا ويكونون من المسيحيين المتشددىن . فى شتاء العام ١٨٩٢ الميلادى قام الأمير محمد بسحق آخر فلول المقاومة فى جنوب البلاد ، والتى

(*) عبيد بن الرشيد : أخو عبد الله بن الرشيد مؤسس إمارة شمر ، وكان ساعده الأيمن فى تثبيت الإمارة وتوسعها ، كما استمر مؤيداً لأبنائه من بعده ، توفى فى عام ١٨٦٩ . (المراجع)

كان يتزعمها الزامل فى عنيزه ، والذي بلغ من العمر حالياً ما يزيد على ستين عاماً . فى هذه المعركة الأخيرة تقاتل فيها أكثر من خمسين ألف رجل ، ولكن فروسية الشمر ورجال حرب استطاعت هزيمة سكان الواحة الجنوبية ، الأمر الذى جعل من حائل سيدة بلا منازع على نجد كلها طوال حياة الأمير محمد بن الرشيد . توفى محمد بن الرشيد على فراشه فى العام ١٨٩٧ الميلادى ، مخلفاً وراءه لابن أخيه إرتاً كبيراً ، الذى يتولى الحكم حالياً(*) ، ولكن يتعين عليه التزام الحرص بين الحين والآخر ، ويعمل ألف حساب وحساب لبيت سعود فى الرياض ، الذى ما يزال ينازع حائل السيادة على نجد .

فى المنطقة الواقعة خلف جبل سلمى Selma تعين على الرحال عبور سهل جبرى قاحل ، يبدأ فى الكشف عن بعض مناطقه الخصبة المتناثرة عندما يتجه صوب حوض وادى الرمة ، ويظهر ذلك فيما يسمى بالقصيم الأعلى Kasim al-A' هذا القصيم الأعلى يحتوى على عدد قليل جداً من المستوطنات ، كما يحتوى أيضاً على بعض المستوطنات التى تروى من مصادر المياه وبالتالي يفرض ابن الرشيد عليها نوعاً من الضرائب (الزكاة) . فى أقصى الجنوب تتحول الهضبة إلى أرض رملية ، وهنا يتبدى للرأى جزء من النفود فى الناحية اليمنى . هذا الجزء من النفود هو مجرد قسم صغير من اللسان الصاعد إلى وادى الرمة قادماً إليه من الحزام الصحراوى الشرقى . فى هذه المنطقة تنخفض الأرض قليلاً ، وقد استطاع بالجريف من حافة هذه الأرض رؤية المنطقة الجنوبية من القصيم ، ممتدة أمام عينيه وقد تناثرت فيها البلدات والقرى ، والأبراج والبيارات ، كلها كانت تظهر منحدره فى أضواء حرارة الظهيرة ، لتعلن عن وجود الحياة فى كل مكان ، ووجود النشاط والوفرة والثراء .

ربما يكون خيال بالجريف فى تأمله للماضى قد ضخم هذا المشهد ، مثلما ضخم أيضاً بلدات القصيم إلى ضعفى حجمها أو ثلاثة أضعاف حجمها الحقيقى ؛ ومع ذلك

(*) تولى عبد العزيز بن متعب الحكم فى جبل شمر خلال الفترة من ١٨٩٧ - ١٩٠٦ ، وتميز عهده بانحلال إمارة شمر تدريجياً على يد السعوديين . (المراجع)

فإن هذا الحوض الرملى الذى فى قلب نجد فيه الكثير من المزايا ، والفضل فى ذلك يرجع إلى وادى الرمة الذى نكون هنا قد وصلنا إلى منتصف مجراه الأوسط .

ويتردد أن نسيان مجرى هذا الوادى العظيم ، الذى لم يكن الجغرافيون المسلمون يعرفونه حق المعرفة ، واستمرار ذلك النسيان إلى العصور الحديثة ، هو الذى جعل والين Wallin ومن بعده بالجريف يعكسان الانحدار الرئيسى فى الجزيرة العربية ، متخيلين أن أعلى نقطة ارتفاع فى الجزيرة العربية تقع فى الشمال الشرقى . وبالرغم من عبور بالجريف حوض وادى الرمة الواسع فى منطقة بريدة ، إلا أنه لم يلاحظه شأنه فى ذلك شأن سادلير Sadlier ، الذى سعد إلى ذلك الوادى ليصل إلى الحناكية ، أو جوارمانى الذى هبط من ذلك الوادى إلى عنيزة . ولكن بالجريف لم يكن قد نشر كتابه قبل أن يقوم جى ل جى G فيتزستاين Wetzstein بالتقدم إلى الجمعية الجغرافية البروسية بالنتائج التى أسفرت عنها التحريات التى قام بها ذلك الرجل عن هيدروغرافية الجزيرة العربية ، وذلك عندما كان فى دمشق فى العام ١٨٦٦ الميلادى . كان راوى فيتزستاين الرئيسى شخص يدعى الشيخ حميد ، وهو واحد من رجال الشمر فى بلدة الرس Rass بمنطقة القصيم ، وكان ذلك الرجل يتولى قيادة القوات العثمانية غير النظامية فى بلدة معان . لم ير فيتزستاين ذلك الرجل سوى ساعات قليلة ، ولم يقدّم فيتزستاين بشيء سوى تدوين بعض الملاحظات السريعة ، التى أرفقها بمخطط سريع . وبالرغم من الارتباك الشديد جاءت النتائج مفيدة للغاية .

عرف الرجل مما روى له أن هناك وادٍ كبير فى شمالى الحجاز ، كانت تتجمع فيه كل مياه الحره وكان ذلك الوادى ينقل تلك المياه فى اتجاه الشرق . هذا الوادى كان يطلق عليه اسم وادى Wady الحمض Hamd ، وأن منبع أو مصدر ذلك الوادى كان فى جبل رضوه . كان ذلك الوادى يتجه ناحية الشمال بعد أن يتجاوز المدينة (المنورة) متجهاً إلى الحنكية ، على حافة حرة خيبر التى وصفها حميد على إنها الجزء البركانى الشمالى من سلسلة جرانيت أبان Aban ، فى هذه المنطقة يتجه الوادى ناحية الشرق من جديد ، تحت اسم الروميم Rumem ، ويتجاوز الرس Rass

متجهاً إلى عنيزه . وبعد عنيزه يصبح ذلك الوادى معروفاً باسم البطن Batn ، ويواصل مسيره إلى زلفى Zulfa ، واعتباراً من الزلفة يسير ذلك الوادى فى خط مستقيم متجهاً صوب الشمال ، إلى أن يصل إلى سوق Suk الشيوخ es-Shiuk لينتهى بعد ذلك فى وادى الفرات .

هذه الرواية تشبه جداً تلك الرواية التى وردت عن ياقوت الحموى عن وادى الرمة ، التى سبق أن أشرنا إليها عندما استشهد بها والين ؛ ولكن هذه الرواية جاءت أقل غموضاً وإبهاماً ؛ والسبب فى ذلك أن الشيخ خلط بين قناتى الصرف الرئيسيتين والمتضادتين فى شمالى الجزيرة العربية وجعل منهما قناة واحدة . ووادى حمض ، كما سبق أن أوضحنا ، هو حقيقة واقعة ، وكانت تلك أول مرة نسمع فيها عن ذلك الوادى ، ولكن واقع الأمر أن وادى حمض ، ينساب من حرة خيبر والمدينة (المنورة) ولكنه لا ينساب إليهما ، كما أن ذلك الوادى هو الذى ينقل مياه شرقى الحجاز والحرات إلى البحر الأحمر . ووادى الرمة هو أيضاً حقيقة واقعة ، ولكنه متميز عن وادى الحمض ، إذ إنه يرتفع على الجانب الآخر من حرة خيبر ، ثم بعد ذلك يتخذ المسار نفسه الذى وصفه الشيخ حميد . وادى الرمة فى الجزء العلوى منه يعرف باسم وادى النجد ، وقد ذكره والين Wallin بهذا الاسم أيضاً .

ومن باب الاعتذار عن ذلك الخطأ الغريب الذى ارتكبه الشيخ حميد عندما جعل من الواديين المتضادين وادياً واحداً ، ومن باب تفسير ذلك العمى الذى أصاب سادلير ، وجوارمانى ، وبالجرىف فيما يتصل بشريان رئيسى عبوه أو تتبعوه ، يتعين علينا هنا أن نستعيد فى أذهاننا الحقيقة التى مفادها أن الوديان الكبيرة فى الجزيرة العربية هى مجرد فيومرات Fiumuras وليست مجارى مائية . هذا يعنى أن تلك الوديان ليس فيها مياه جارئة حتى تبين مدى انحدار تلك الوديان بشكل واضح ؛ يضاف إلى ذلك أن تلك الوديان فى مواسم السيول تكاد تغطى بالرمال فى أجزاء كثيرة منها الأمر الذى يصعب معه تمييز هذه الوديان عن الصحارى التى على ضفافها . وادى الرمة ، عند هذه المرحلة ، يصبح أقل وضوحاً فى المنطقة التى هو

أصلاً فيها شديد الوضوح ، وهذه المنطقة هي ما يطلق عليه اسم منتصف القصيم .
والمنخفض الضحل غير المجدد في منطقة وسط القصيم ، والذي تكثر فيه الحدائق في
كل من عنيزة وبريدة ، قد لا تسترعى انتباه الغريب إلى أن ذلك هو وادٍ من الوديان ،
وإنما تجعله يحسب أنها ما تزال تشكل جزءاً من وادٍ رئيسي واحد يصل طوله إلى
آلاف عدة من الأميال .

كان فيتزستاين يدرك أن ما قاله الراوي عن هيدروغرافية المكان لم يكن بلا
مشكلات أو صعوبات ، وبخاصة فيما يتعلق بوضع مستجمع مياه الحجاز في غير
مكانه ؛ ولكن فيتزستاين أورد وصف وادي الرمة باعتباره إضافة إلى علم الجغرافيا ،
كان الناس يجهلونها منذ زمن بعيد . إقناع الجغرافيين يحتاج إلى شهادة غير شهادة
المواطنين ؛ ولم تجئ تلك الشهادة إلا بعد ذلك بخمسة عشر عاماً ، عندما شهد كل من
دوتى وهوير باستمرارية ذلك الوادي من خيبر إلى نهر الفرات ، وأن وادي الرمة (أو
إرميك Ermek كما أسماه هوير) (٥) . يعترف به أهل العلم على إنه الشريان
الرئيسي لتصريف مياه شمالي الجزيرة العربية ، كما يعرفه أهل الخيال بأنه واحد من
أنهار الجنة الأربعة .

هذه القناة الكبيرة تبدأ في واقع الأمر من جنوب حرة خيبر المنحدر ، فوق
الحنكية ، على ارتفاع يقدر بحوالي ستة آلاف قدم ، ثم يتجه مساره ناحية الشرق
خلال سهب رملي إلى أن يصل إلى بلدة الرس Rass ، وهنا تصل مياه تلك القناة إلى
السطح . وبعد أن تقطع تلك القناة مسافة قصيرة من ذلك السهب يتصل بها من
الناحية اليمنى فرع كبير قادم من سهب عتيبة ؛ وقبل عنيزة بمسافة قصيرة يتصل
بتلك القناة فرع ثان يقع مساره محاذياً للطريق المباشر المؤدي إلى مكة . يصل عرض
القناة في هذه المنطقة إلى حوالي ميلين . وهنا تقع عنيزة على الجانب الأيمن من تلك
القناة ، أما بريدة فتقع على الجانب الأيسر عند نقطة (قريبة جداً من خط طول ٤٤) ؛
في هذه المنطقة تضيق الرقعة الرملية التي تمر خلالها هذه القناة ، إلى ما يشبه
العنق ، وهنا يظهر برزخ ثابت يربط بين سهوب الحجر الجيري في الشمال والجنوب .

وعلى بعد مسافة قصيرة خلف بريده يدخل الوادى حزام نجد الرملى الشرقى ، وهنا تتوقف الزراعة على طول مجرى هذه القناة . ولكن أحداً لم يتتبع تلك القناة من هذه المنطقة فى انحدارها نازلة إلى خليج الكويت ، أو إلى نهر الفرات بالقرب من البصرة ، وأية نقطة من هاتين النقطتين تعد مصباً لهذه القناة . والطول الكلى لهذا "الممر المائى الجاف فى شمالى الجزيرة العربية" لا يقل عن حوالى ألف ميل تقريباً .

القصيم الأسفل بمستوطناته العشرين ، هو من صنع هذا الوادى . هذا الوادى العظيم يفيض مرة واحدة فى عمر الإنسان . وقد سمع دوتى أن آخر فيضان حدث كان منذ أربعين عاماً مضت ؛ وأن ذلك السيل أو الفيضان تسبب فى امتلاء أبنبار القصيم كلها إلى حوافها طوال اثنى عشر شهراً ، ونتج عن ذلك بحر واسع ، نشأ عن سد رملى تكون فى تلك المنطقة مصادفة ، وأن هذا البحر الكبير استمر مدة عامين وجذب إليه كائنات وحيوانات غريبة لم يكن لها وجود فى القصيم من قبل . ولكن فى أسفل حوض ذلك السد كانت هناك كميات كبيرة "على عمق مشعاب واحد" ، فى كل مكان وعلى مدار العام ، وقد استعمل فلاحو كل من الرأس ، وعنيزة وبريدة هذا الماء فى رى بيارات البنخيل وحقول القمح .

ليس هذا هو كل ما يفعله ذلك الوادى لمنطقة القصيم ؛ فهو يوفر طريقاً طبيعياً مباشراً لأولئك الذين ينتقلون عبر الجزيرة العربية من بلاد نهر الفرات ؛ وهذا الطريق المباشر ناعم والماء فيه وفير ، كما أن القصيم تقع فى منتصف هذا الطريق المؤدى إلى مكة (المكرمة) ، كما يصل ذلك الطريق أيضاً إلى منطقة قريبة من المدينة (المنورة) . ولا يترتب على ذلك مجرد وجود عدد كبير من السكان الأقوياء الذين يمارسون الزراعة ، والذين يتغذون تغذية جيدة ويرتبطون بالأرض ارتباطاً وثيقاً ، وإنما يشكلون أيضاً طبقة من التجار الأثرياء نوى المعارف الجيدة . هذه هى أسرة البسام ، على سبيل المثال ، الذين ساعدوا فى حماية دوتى عندما كان فى عنيزة ، ولهم أيضاً منزل كبير فى جدة ، وتجارة رائجة مع الهند ؛ وجرى فى دواوين عائلة البسام مناقشة كل من بالمرستون Palmerston ، ويسمارك ، ودرزائلى ، كما أنهم يحصلون على النقد على

شكل شيكات . وأفقر أهل القصيم ينتقلون ويترحلون إلى مناطق بعيدة ولا يتحاملون على أحد مثل البشر الآخرين في الجزيرة العربية . كان القصمان(*) يشكلون أغلبية العمال الذين كانوا يعملون في حفر قناة السويس(**) ؛ يضاف إلى ذلك أن هؤلاء القصمان يعملون في نقل الحجاج السوزيين والحجاج الفارسيين . والقصمان جميعهم يستشعرون روح الاستقلال في وطنهم ؛ يضاف إلى ذلك أن بلدان القصمان الكبيرة استمر العراك والشجار والحروب بينها من أجل تحاشي سيطرة الأمراء عليهم من الجنوب ومن الشمال . وقد حطمت الرس ، على سبيل المثال ، آمال إبراهيم باشا مع بداية غزوه لنجد . كما أن عنيزه كثيفة السكان استطاعت الصمود في وجه كل من الرياض وحائل أطول فترة ممكنة ؛ وكان الزامل هو كل شيء في المواجهة التي جرت مؤخراً مع محمد بن الرشيد ؛ ودوتى يرى أن عنيزة هي أفضل مثال على المجتمع الوطنى الحر فى الجزيرة العربية ، والذي يحكم نفسه فى ظل رئيس يعرف ماذا يختار .

فى عهد الزامل ، وعلى حد ما جاء عند سادلير Sadlier، كانت عنيزة هى أكبر البلدان ، إذا كان عدد سكانها حوالى خمسة عشر ألف نسمة ؛ ولكن بريدة التى لعبت دوراً أكثر صلابة ولكنه غير مشرف فى الكفاح ضد الأمراء ، تبدو حالياً وكأنها المكان الرئيسى فى القصيم ، وقد اشترت برضوخها الامتتاع عن تدميرها وتخريبها ، ذلك الدمار الذى أحدثه محمد بن الرشيد فى عنيزه بعد هزيمته لها فى العام ١٨٩٢ الميلادى . وبريدة وعنيزة ليس فيهما أشياء متميزة . وقد وصف بالجريف برجاً كبيراً فى بريدة ، كما وصف أيضاً دائرة من الجدران على شكل حصن ؛ ولكن قصر الأمير المحلى بدا لدوتى صغيراً وحقيقياً ومتواضعاً ، كما بدت المنازل له مهذمة ومدمرة . هذا يعنى أن بريدة كانت تفتقر إلى نظافة حائل وأناقة حائل . يضاف إلى ذلك أن

(*) القصمان : أهالى إقليم القصيم فى كل من بريدة وعنيزة . (المراجع)

(**) يتضح مما ذكره هوجارت أن العمل فى حفر قناة السويس كان يجذب العديد من العناصر .

(المراجع)

دوتى لم يسمح له بالبقاء فى بريدة إلا لفترة قصيرة جداً لم يتمكن معها من إضافة أى شىء إلى الجريف أو يصحح له بعض الأشياء ؛ ولكن كان أمام دوتى متسع من الوقت لدراسة عنيزه التى لم يراها سلفه ؛ كما أن وصف دوتى للحياة اليومية للعرب فى المدينة (عنيزة) ، سواء أكانوا أغنياء أم فقراء ، من وجهة نظر رجل غريب ، يعد شيئاً فريداً ولا مثيل له .

هوامش الفصل الثاني عشر

(١) أنا لا أفهم الأسباب التي تجعل زهمي Zehme يشكك في تلك الزيارة التي قام بها الرجل إلى خيبر (Arabien Seit hundert Jahren ص ٢٠٢) . والرجل يتعامل يوماً مع جوارماني من منطلق أنه رجل صادق تماماً ، ومع ذلك فهو يتشكك في عبارة جوارماني التي تفيد دخوله إلى خيبر في اليوم التاسع والعشرين من شهر فبراير (Neged II ص ٥٨) .

(٢) هذا هو شخص عاش في مكة ، هو الدكتور جى سنوك هيرجرونجى ، يتهم نوتى بالخطأ ويعنفه وهو يستعرض أو يراجع بحماس وإعجاب شديد ، كتاب نوتى في المقال الذي كتبه هيرجرونجى في المجلة الفرنسية المعنونة تاريخ الأديان (العدد رقم ٢٠ ص ٨٢) . خطأ هيرجرونجى نوتى لأنه كان يطلق على نفسه يوماً كنية "النصراني" التي هي مثار احتقار شديد . وربما كان أفضل له على حد قول هيرجرونجى ، أن يطلق على نفسه اسم مسيحي Messihi .

(٣) عبارة "الغيرة الدولية" بحاجة إلى شيء من التفسير . قصة حجر تيماء بعد اكتشافه تعد قصة غريبة ومبهمة ، ونظراً لأن هذه القصة متصلة بتحريك ثلاثة من المستكشفين : هوير ، ويوتنج ، وسنوك هيرجرونجى ، فلا بد من سردها هنا بإيجاز . شاهد هوير الحجر أول مرة في العام ١٨٧٩ الميلادي ، ولم يستطع الرجل فك سوى أسطر قلائل من سطور نقوش ذلك الحجر ، من سطحه الذي أصابه تلف كبير ، ويبدو أن هوير وافق على مرافقة يوتنج له في العام ١٨٨٢ الميلادي ، وذلك من منطلق أن واحداً من الخبراء الأوروبيين القلائل في الساميات يمكن أن يعطي صورة أفضل عن ذلك الحجر . يبدو أن الرحالين لم يكونا على وفاق تام ، كما أن روايتيهما عن الأحداث والأمور التي دارت في حائل ، كانتا متباينتين تبايناً كبيراً . وعلى سبيل المثال ، لم يأت هوير على ذكر يوتنج في مذكراته اليومية (المنشورة) ، وهو يتكلم عن أنه رتب الأمور حسب مرئياته هو . يوتنج ، من الناحية الأخرى ، يأتى على ذكر رفيقه مراراً ، ولكنه يجعل منه مجرد شخصية ثانوية أو هامشية . وبالرغم من ذلك ذهب الاثنان إلى تيماء . وقام يوتنج بنسخ النقوش التي على الحجر ، وقام الرحالان بشف تلك النقوش . واكتشف الرحالان أن مسألة شراء الحجر أصبحت أمراً يسيراً ، وقام هوير بالنصيب الأكبر في هذه الصفقة وذلك بفضل معرفته الواسعة للمكان ولأهله أيضاً . ثم جرى إرسال ذلك الطرد إلى حائل ، ثم ذهب الرحالان بعد ذلك إلى العلا . el-Ala وفى العلا افترق الرحالان على حد قول يوتنج . ثم قام بدو جهينه بمهاجمة يوتنج ، الذي قتل منهم اثنين ثم هرب إلى الوجه حفاظاً على حياته ؛ ومن الوجه وصل يوتنج إلى القدس . عاد هوير إلى حائل ، ثم اتجه بعد ذلك إلى جدة . ووصل إلى جدة عن طريق مكة (راجع صفحة ١٩٢) . ثم قام بإرسال "شغافاته" Squeezes إلى بلاده ، ثم شرع بعد ذلك ، على إثر نصيحة أسديت إليه ،

بالعودة إلى حائل مرة ثانية ؛ وقلته مرشدوه في مكان بالقرب من رابغ Rabig في اليوم التاسع والعشرين من شهر يوليو من العام ١٨٨٤ الميلادي ، - ويقال إنهم قتلوه ليسلبوا وينهبوا ما مع الرجل ؛ ولكن معروف عن هوير أنه كان قد دخل من قبل في مشادة مع قبيلة عتيبة ، وربما يكون قد تسبب في إهدار دم أحد من أفراد هذه القبيلة .

في ذات الوقت كان نولدك Noldeke قد تلقى ، وهو في برلين ، رسالة مكتوبة بخط يوتنج ، ومرسلة من القدس في اليوم الثاني عشر من شهر يونيو من العام ١٨٨٤ الميلادي ، يقول فيها يوتنج إنه "اكتشف" في اليوم السابع عشر من شهر فبراير ذلك الحجر الذي رآه هوير قبل أربع سنوات ، وأن الحجر كان في طريقه إلى ألمانيا . وضمن يوتنج رسالته صورة من المشفوقات ، التي سارع نولدك بطباعتها طباعة مؤقتة . وفي اليوم الثالث من شهر يوليو تسلم ريفان مشفوفة هوير التي أرسلت إليه من جدة وكتب وهو يشعر بالمرارة يقول : إن الرجل "حرم من ثمرة عمله بسبب ظروف ، أنا أراها ظروفاً مؤسفة جداً" . وأعقب ذلك نبأ وفاة هوير . وبقي الحجر معه أشياء أخرى خاصة بالرحالين في حفظ وصون أمير حائل ، الذي أرسل رسولاً إلى كل من مكة وجدة ليعرف منهما ذلك الشخص الذي يمكن أن يرسل إليه هذا الحجر وتلك الأشياء . بعد ذلك بفترة وجيزة حضر ميرجرونجي إلى جدة ، ليكتشف أن ادعاء يوتنج بملكته للحجر كان ينازعه فيها الفرنسي . وهنا قام الرجل بتحذيره من منطلق الصداقة القديمة التي كانت بينهما ، ولكنه يقول : إنه لم يذهب إلى أبعد من ذلك في هذا الموضوع ، اللهم باستثناء توفير احتياجات المبعوث الذي أوفده مؤخراً إلى حائل لوستالوت Lostalot نائب القنصل الفرنسي . ومع ذلك ، قام لوستالوت بإرسال تقرير مفاده أن ميرجرونجي كان متآمراً مع برلين وبنالتالي راح يساند مبعوثه ويدعمه ؛ وانتهى الأمر بأن وشى نائب القنصل الفرنسي بالهولندي (ميرجرونجي) عند السلطات العثمانية ، الأمر الذي أدى إلى طرده من مكة . وقام الأمير بتسليم الحجر هو والأشياء الأخرى . والحجر موجود حالياً في متحف اللوفر . كما أن المصاعب التي اكتتفت مسافة استعادة الحجر تعد الشاهد الوحيد على امتلاكه . ولكننا عندما نستعيد تلك العلاقة الثانوية التي تربط يوتنج بالمسائل الأثرية ، نجد أنفسنا نتشكك في مسافة الشراء الأصلية وهل تمت في تيماء لصالح برلين أم باريس .

(٤) جلويوس ، الفصل ٢٩ ص ٢٥ ، الفصل ٤٠ ص ٢٨ .

(٥) سهيل : يضم السين وتسكين الياء ، نجم من نجوم السماء (المترجم) .

(٦) كلمة إريمك Ermek هي كلمة تركية بمعنى 'نهر' . ولا بد أن يكون هوير قد سمع ذلك الاسم على لسان واحد من أفراد الحامية العثمانية في خيبر .

مراجع الفصل الثاني عشر

- C. Guarmani, *Il Neged settentrionale: Itinerario da Gerusalemme a Anezch nel Cassim* (Jerusalem, 1866). Cf. G. Rosen's article in *Zeitschrift für allg. Erdkunde, Neue Folge*, xviii. P. 201.
- C. M. Doughty, *Travels in Arabia Deserta*, 2 vols. (Cambridge, 1888). Cf. *Proceedings of R. G. S.*, 1879. p. 454; 1884, p. 382; and *Globus*. vols . xxxix., xl., xli.
- C. Huber, letter dated Dec. 6, 1880, in *B. S. G.*, 1881, p . 269, and articles, etc., cited for the preceding chapter .
- J. C. Wetzstein, *Nordarabien and die syrische Wüste nach den Angaben der Eingebornen* , in *Zeitschrift für allg. Erdkunde*, xviii. pp. 408 - 498.
- For the "Teima Stone," see *Corpus Inscriptionum. Semiticarum*, Part II., tom. i., No. 113.

الفصل الثالث عشر

الجنوب الأوسط

بالرغم من ندرة دلائل شهود العيان فيما يتصل بشمالى نجد إلا أن هذه الدلائل أشد ندرة فيما يتعلق بالجنوب . وهذا هو دوتى وهوبر استدارا عائدين إلى وطنيهما من القصيم ، قاصدين مكة عن طريق المدق المكى الكبير . هذا المدق المكى الكبير يمر خلال السهول العالية ، ويأخذ فى الارتفاع التدريجى وبطريقة غير محسوسة طوال ثلاثمائة ميل إلى حافة الهضبة التى تقع فيما بين بقعتين من الصخور البركانية على دائرة عرض واحد وأربعين درجة . هذا المنحدر المترب الطويل ، الذى يغطى الزلط والحصى الأسود الجزء الغربى منه ، خالٍ من المستوطنات الدائمة ، ولكن يوجد عليه كثير من النباتات الصحراوية والأبيار على بعد مسافات طويلة ، وهذا يصلح للعرب ويناسبهم . هذا الجزء هو أكبر المناطق الرعوية فى الجزيرة العربية⁽¹⁾ ، وقد جرى تكييف هذا الجزء من الأرض كى يعول اثنين من كبريات القبائل المترحلة فى الجزيرة العربية وهما : قبيلة حرب وقبيلة عتيبة .

بالجريف ونولد Nolde وحدهما هما اللذان واصلا سيرهما فى الوسط الجنوبى من شبه جزيرة العرب ، ولكن نولد توقف قبل نهاية هذا السير بمسافة قصيرة . كان المغامر الألمانى (نولد) قد اقتيد من بريدة إلى بعض المراحل فى اتجاه الجنوب ، وذلك خلال الرمال التى تملأ حوض وادى الرمة ، إلى نقطة على حدود الوشم غير المعلّمة . رالى الغرب من بلدة شقراء . فى هذه المنطقة ويجوار بعض الأبيار غير المسماة أقيم مخيم الحرب الذى تلقى فيه الأمير محمد بن الرشيد استسلام وخضوع

الوحدات الجنوبية بعد الانتصار الذي حققه على عنيزة في أوائل شتاء العام ١٨٩٢ الميلادي . نولد لا يحكى لنا أى شىء عن طبيعة هذه المنطقة ، ولكننا نستخلص أنها ، مثل سهول عتيبة الموجودة في ناحية الغرب ، كان الإمداد والتموين يأتيان أثناء الليل إلى المخيم عن طريق النقل باستعمال الإبل ، كما كان ذلك الإمداد والتموين يأتيان من كل من عنيزة وشقراء . ضيف الأمير ضيفه طيلة عشرة أيام ، ثم أرسله مباشرة ، ومن طريق مباشر في اتجاه الشمال إلى أبيار شيبا Shiba على طريق الملكة زبيدة ، ومنها إلى مشهد على ، في بلاد نهر الفرات . وهذا يحتم عبور نولد لوادي الرمة فيما بين بلدة الرس Rass وعنيزة ، دون أن يلمس المناطق الخصبة في تلك البلاد ؛ والسبب في ذلك أن نولد خلال مسيراته السبع إلى شيبا Shaiba يقول إنه لم ير أية مستوطنات ، اللهم باستثناء مجموعة واحدة من الأشجار ، في الوقت الذي كان يجرى فيه جلب الماء كل ثلاثة أيام .

من هنا فصاعداً سيصبح بالجريف خير راوٍ لنا ، بل هو في واقع الأمر يعد المصدر الأول في هذا الجزء الذي يزيد على مساحة النصف في الجنوب من نجد ، الذي تتوفر لنا عنه معلومات كثيرة مؤكدة ؛ أما فيما يتعلق بالجزء الآخر من الجنوب فإن الرواية التي أوردها عنه بالجريف هي الأكمل عن تلكم الروايات التي جاء بها أسلافه من أمثال رينود Reinaud ، وسادلير Sadlier ، وخلفه بلى Pelly ، إلى حد أن رواية بالجريف تشكل نصاً تعد في ضوئه روايات السابقين له واللاحقين مجرد تعليقات على ذلك النص . لقد رأينا بالجريف آخر مرة عندما كان في بريدة . وقد وصل الرجل إلى بريدة قادماً من حائل في خريف العام ١٨٦٢ الميلادي ، ومعه خطابات من أمير حائل ، طلال بن الرشيد ، وأن تلك الرسائل لم تكن لتخدمه كثيراً في مناطق الجنوب الوهابية بحق وحقيقة . يضاف إلى ذلك أن مرور بالجريف مروراً جسوراً وجريئاً من القصيم إلى الخليج الفارسي ، خلال أكثر مجتمعات الجزيرة العربية تشدداً ، هو بحد ذاته أكثر صنوف المرور رومانسية وغرابة فيما يتصل بخبرات هذا الرجل وتجاربه ، واستحقاقه للقب وشهرة المستكشف .

فى ظل ظروف الحرب الدائرة حالياً ، حسب بالجريف أن الطريق المباشر إلى الجنوب ، أى ذلك الطريق الذى يمر بالوشم ، والذى سبق أن عبره سادلير ، كان مفتوحاً تماماً أمام الغزاة العنيزيين ؛ الأمر الذى جعل الجماعة ، التى ألحق "السوريان" نفسيهما عليها ، وكان بعض أفرادها من الفرس ، تفضل الابتعاد عن ذلك الطريق وتتجه شرقاً إلى زلفى Zulfa ، ومنها تسلك المدق المؤدى من البصرة Bas إلى الرياض . من هنا تحقق لبالجريف - وذلك على العكس ممن سبقوه أو حتى من جاءوا بعده - الترحال والتجوال خلال المناطق الجبلية فى كل من سدير والعارض ، ولم يسر الرجل فى المسار نفسه الذى اتخذه سادلير ، ولا الذى سلكه بيلى Pelly ، إلى أن وصل (بالجريف) إلى العيينة Ayane .

فى اليوم الثانى من مغادرة بالجريف لبريدة ، وصل الرجل إلى الرمال الخفيفة التى تطوق التجويف الجبرى فى وسط القصيم ، وتجاوز تلك الرمال الخفيفة خلال يوم وليلة تقريباً (ونحن نندر أن نسمح كلاماً دقيقاً عن بالجريف عندما يبدأ حكيه عن ساعات السير) . فى الجانب البعيد ، رأى بالجريف قرية زلفى Zulfa التى تتحكم فى وادٍ ينزل من الوشم ويسلك طريقاً طبيعياً من جنوب نجد إلى بداية الخليج الفارسى ؛ وبالرغم من أن بالجريف لم يكن يعرف ذلك الوادى حق المعرفة ، إلا أنه (الوادى) كان يعد جزءاً من منظومة وادى الرمة . خلف قرية زلفى ترتفع بعض الصخور المتحدرة ، التى تحد هضبة جبال الطويق الجبرية ، التى على شكل هلال ينحنى من الشمال الغربى إلى الجنوب الغربى ، الأمر الذى يجعل الهلال بوديانه الخصبة العميقة ، ومراعية المرتفعة ، جزءاً كبيراً من جنوبى نجد المأهول بالسكان . وبشكل عام ، نجد أن النصف الشمالى من هذا الهلال يشكل منطقة سدير ، أما الجزء الجنوبى فيشكل منطقة العارض ، أما منطقة الوشم فتقع فى القوس .

تخوفت جماعة بالجريف من الوشم بسبب قربه من عنيزة الأمر الذى جعل هذه الجماعة تدخل منطقة سدير . وقد ثبت أن تلك المنطقة عبارة عن أرض طباشيرية منخفضة ، تنمو فيها بعض الأعشاب والحشائش المتناثرة ، كما توجد بعض الأذغال

الشجرية غير الكثيفة ، وفيها أيضاً بعض الطمى الذى يقبل الزراعة ، كما يتوفر الماء فيها فى قيعان متاهة من الوديان متحدرة الأجناب . والمجارى المائية فى هذه المنطقة تمتد إلى مسافة قصيرة فوق سطح الأرض قبل أن يجرى إنفاقها فى الرى أو يُعاد امتصاصها من جديد فى الأحواض الجيرية ؛ ومع ذلك فإن الأبيار فى هذه المنطقة لا يزيد عمقها على اثنى عشر ، أو خمسة عشر قدماً ، إذ إن هذا العمق يكفى للحصول على ماء غزير . فى هذه الوديان الصغيرة تتوالى القرى الواحدة بعد الأخرى ؛ وقد عثر بالجريف فى تلك القرى على المدينة ، ووجد فيها الكرم ، واستقرار النظام ، ووجد أيضاً طرقها خالية من قطاع الطرق ، كما وجد فى تلك المنطقة ، بل وفى كل مكانها أناساً أصحاء ، وفلاحين مجدين ، ووجد فيها أيضاً رعاة للإبل والماشية والأغنام ، كما وجد فيها أيضاً فلاحى البساتين وكان الجميع يعيشون فى خوف ووجل من فيصل . أطلق بالجريف على اثنين من تلك المستوطنات ، هما الجمعة Mejma ، التى كانت فى الماضى مقراً لأمرأء سدير المستقلين ، والتويم Tueim ، اسم بنادر ، وحدد سكان كل بندر من هذين البندرين بما يصل إلى خمسة عشر ألفاً من السكان . والهضبة ترتفع بشكل عام فى اتجاه الجنوب ، كما أن قمة تلك الهضبة تغطيها الأعشاب ، وتزخر أيضاً بالحيوانات التى يجرى اصطيادها .

يصل بالجريف بعد ذلك إلى بداية الوادى المتجه ناحية الشمال ، وهذا الوادى أعمق وأكثر امتداد عن بقية الوديان ، وعندما نزلت جماعة بالجريف إلى ذلك الوادى وصلت إلى حدود العارض عند حريملاء . هذا الوادى الكبير الذى يدور حول كل من سدوس Sedus والعيينة إلى أن يصل إلى أنقاض الدرعية ، وإلى الرياض^(٢) ، العاصمة الحالية هو بمثابة القلب من جنوبي نجد ومسرح التنافس فيه . هذا الجزء من منتصف مجرى أو مسار ذلك الوادى ، الذى حفرت مياه الصرف فيه إفجيجاً^(٥) عميقاً ، يعرف باسم وادى حنيفة لم يجر استكشافه فى المنطقة الواقعة

(*) إفجيج : بكسر الهمزة وتسكين الفاء وكسر الجيم ، هو الوادى الصغير (المترجم)

خلف منفوحة Manfuha . أما مسألة إن كان ذلك الإفجيج يتصل أو لا يتصل بعد ذلك "بواى عفتان" الذى يأتى من الجنوب الغربى ، فهى المسنولة إلى حد بعيد عن مسألة القول بأن وادى حنيفة يتجه مجراه ناحية الشرق . وبعد أن تجاوز بالجريف بروزاً من بروزات تلك الهضبة ، التقى الرجل بالوادى من جديد فى منطقة العيننة ووجد أن "عرضه يصل إلى قرابة الفرسخ ، وعامر بالأشجار وأشجار الآراك" . وسرعان ما بدأت حدائق الدرعية الغناء تكسو ذلك الإفجيج من صخرة إلى أخرى ، وخطر ببال بالجريف أن تلك البلدة المدمرة ربما كان يعيش فيها ما لا يقل عن أربعين ألف نسمة . فى هذه المنطقة ، قيل أن أوروبياً استطاع من قبل اختراق هذه المنطقة إلى مسافة قصيرة ، ولقى حتفه باعتباره جاسوساً . وبعد ذلك بساعات قلنا لاحت الرياض فى الأفق أمام أعين جماعة بالجريف .

"كنا نرى أمامنا وادياً طبيعياً واسعاً ، ومن أمام ذلك الوادى كنا نرى - تحتنا مباشرة ، منحدرأ من الحصى كنا نقف على قمته ، وتقع عليه مدينة الرياض ، العاصمة تلك المدينة الكبيرة الواسعة ، التى تصنع الأبراج العالية ، والأسوار الدفاعية المتينة ، تيجاناً لها ، كما كنا نرى أيضاً كتلة من الأسطح والشرف ، التى كانت تشرف وتطل عليها قلعة الأمير فيصل الملكية ، تلك القلعة الضخمة غير منتظمة الأجناب ، وإلى جانبها مباشرة يوجد قصر فسيح ، بناه وعاش فيه ابنه الأكبر (الأمير) عبد الله ، وكانت تنتشر هنا أيضاً مباني أخرى مميّزه ، خلال مائة من الأسطح الرمادية ، ولكننا لم نكن قد عرفنا بعد شيئاً عن هذه المنازل أو عن سكانها ، ومن حول المدينة ، وعلى امتداد ثلاثة أميال عبر السهل الذى يحيط بالمدينة ، شاهدنا بحراً من النخيل المتمايل فوق الحقول الخضراء ، وبساتين جيدة الرى ؛ بينما تنامى إلى مسامعنا فى المكان الذى توقفتنا فيه أزيز غناء السواقي ، على بعد حوالي ربع ميل ، أو ما يزيد على ذلك قليلاً ، من أقرب أسوار المدينة إلينا . وعلى الجانب الآخر ، فى اتجاه الجنوب ، كان وادى الرياض يتصل بسهول اليمامة الأكبر والأكثر خصوبة ، تلك السهول التى تزداد فيها كثافة بيارات النخيل والقرى ، التى نستطيع

أن نميز من بينها مدينة منقوحة الكبيرة ، التي لا يقل حجمها كثيراً عن حجم مدينة الرياض نفسها ، ونشاهد أيضاً في الخلفية البعيدة سلسلة الجبال الزرقاء ، وسلسلة جبال اليمامة .

تجول بالجريف في الرياض خمسين يوماً ، بما في ذلك الوقت الذي أنفقه في الرحلة القصيرة التي قام بها عبر تلال خرفة Kharfa الغربية المنخفضة ؛ وخرفة هي المدينة الرئيسية في منطقة الأفلاج ؛ وعى بالجريف لمسئوليته تجاه العلم ، في هذه البقعة التي يصعب الوصول إليها عن بقية الأماكن الأخرى ، هو الذي جعل الرجل يتحول إلى وصف الخصائص الطبيعية والاجتماعية ، ووصف الحياة الحيوانية والنباتية في هذه المنطقة ، كما تناول بالوصف أيضاً العادات الدينية في تلك البلدة ، كما وصف أيضاً عاداتها الاجتماعية ، ووصف أيضاً كلام الناس ، والأمراض ، والحقائق الأخرى المتعلقة بأهل العارض . هذه الدقة الطبوغرافية التي توخاها بالجريف أتى على ذكرها خلفه بيلى Pelly الذي تطرق أيضاً في تقريره إلى عدالة وصدق الرواية التاريخية التي جاء بها بالجريف ، كما تطرق بيلى أيضاً إلى صدق الرجل في وصفه وتشخيصه لكبار الوهابيين . ونحن من حقنا أن نسلم بصدق الصور الاجتماعية التي جاء بها الرجل ؛ والسبب في ذلك أن الرياض كانت هدفه النهائي ، بل وشاغله الرئيسي هي الجزيرة العربية ، يضاف إلى ذلك أن ذكريات بالجريف عن الرياض لم تطغ عليها ذكريات المناطق الأخرى المتساوية معها في الأهمية ، إلى أن وجد الرجل نفسه في موقف يحتم عليه كتابة وتدوين تلك الذكريات .

ونحن لا يمكن لنا أن نقول عن بالجريف ، وبالذات في هذا القسم من قصته ، أنه اتخذ لنفسه موقفاً علمياً محايداً . ولا بد لنا من الاعتراف اعترافاً تاماً بتحاملات بالجريف ومدامناته الأكثر خطورة ، والسبب في ذلك أن الموقف كان يناسب ذلك ويتطلبه . وجد بالجريف نفسه وهو يصف بيت الوهابية ، عدوة المهمة المكلف هو بها ، كما وجد الرجل نفسه في موقف شخصي يصلح للتناول الدرامي . وهذا هو بالجريف مجرد عدم المصادقية من سلاحها منذ البداية عندما يقول :

أنا أعلم تماماً أن الأحداث ، والشخصيات ، والمشاهد التي يتعين على أن أضعها الآن أمام القارئ ، عرضة ، من حيث روايتها ، لأن تكون مصدر الكثير من الإزعاج من ناحيتين ؛ أولهما ما يتعلق بمظهر هذه الأحداث والشخصيات والمشاهد ، التي لا يصدقها البعض ، وثانيهما أنني أجعل نفسي في كثير من الأحيان بطلاً لهذه القصة ، ولكن أي من هذين الجانبين غير الملائمين ، لا بد وأن يؤدي بالضرورة إلى أصل الحقائق ؛ وهذا هو ما رأيته ، وهذا هو ما حدث فعلاً ؛ وكل ما يسعني عمله هو أنني سوف أحكى وأترك التعليق للآخرين .

هذا الاحتجاج لم ينزع من بيرتون Burton سلاح النقد ؛ وبالتالي فإن هذا الاحتجاج لن يجردنا نحن أيضاً من سلاح النقد . القصة عند الجريف ، كانت بمثابة عمل فني ، ويتعين عدم إتلافها عند روايتها عن طريق اقتنارها إلى قليل من التوشية . ونحن ليس لدينا شك في أن ما حدث لبالجريف في الرياض هو ذلك الذي رواه على وجه التقريب . مسألة تصديقنا لما رواه بالجريف تصديقاً مطلقاً ، ومسألة تصديقنا أن الأطراف كلها في المقابلة النهائية مع (الأمير) عبد الله ، كانوا جميعهم متوترين ، ومسألة أن الهرب كان مسألة صعبة المنال ، وأنه حدث بشق الأنفس ، كل هذه المسائل لا بد من أن ننسب الفضل فيها إلى الراوي ، أو المسجل الرومانسي لمغامرات هيرمان Herman أجا . Aga ونحن في المواضيع التي لا نستطيع فيها الوقوف على المقطوعات الدرامية في قصة رجل بلغت مبالغاته الدينية والدبلوماسية هذا القدر الكبير من العظمة ، يتعين علينا عندئذ أن نضيف إلى تلك القصة شيئاً من الملح .

فيما يتصل بالوهابية ، لم يكن بالجريف ميالاً للحكم العادل على مجتمع كان تشدده لا يتفق تماماً مع مزاجه القائم على اللذة ، في حين كانت الروح الوطنية لهذا المجتمع تتوقع الفشل لمهمته .

يالها من حدة ، ياله من تجير طفولي ؛ إشعال جذوة هذا التشدد المحروق أمر مهلك ؛ هذا التشدد يعد الوهابي تابعاً مضافاً لمياه الإسلام المرة ؛ يالها من شجاعة ومثابرة شديدتين ولكن أسيئ استعمالهما !

رفض بالجريف الاعتراف بروحانية الوهابية ، وأصر فقط على التماهى فى الأخطاء فى العقيدة والسلوك ، اللذان كانا يتضحان فى أحط أتباع الوهابيين . أفاد بالجريف كثيراً من القدرية الجذباء التى تترتب على الاستسلام غير المشروط الذى يوحد بينه وبين الإنسانية خليج بلا جسر ، كما أفاد بالجريف كثيراً من نفاق الأتباع الذى يقوم على التظاهر بالتقوى والورع ، المشبع بالطموح الفردى تمييزاً لأنفسهم عند الرب (الإله) . وبالجريف لم يتبين ولم يكن على استعداد أن يتبين أن القدرية ليست من جوهر تلك المنظومة التى تنص وتصر على أن الصلاة هى الواجب الأول على الإنسان ، كما صاغت كوداً للسلوك يقوم على التبرير . وقال بالجريف أيضاً إن التشدد الدينى المحزن فى زمنه كان مجرد حادث ، أو إن شئت فقل كان نتيجة لمحاولات خطره مر بها المؤمنون عن طريق الحرب والأوبئة ، وبخاصة عندما انتشر وباء الكوليرا بين الناس فى العام ١٨٥٢ الميلادى . معروف أن المجتمعات الروحية كلها تبدأ بمرحلة من التقشف ، وهى تعاود الرجوع إلى هذه المرحلة فى حالات الكرب الشديد ؛ وبالتالي تتعلق آمال المجتمع العربى ، الذى يكون من قبيل المجتمع الذى شاهده بالجريف فى الرياض ، بالمزيد من الاستقرار والمزيد من الدين والمزيد من السياسة ، وذلك على العكس من اللامبالاة الليبرالية فى جبل الشمر . ومعروف أن الثيوقراطية(*) ، وليست الأبوية الرعوية هى المسيطرة والدائمة فى الحكم السامى .

الخدمة الجليلة التى أسداها بالجريف إلى علم الجغرافيا تهيأت فرصتها أثناء مقام الرجل فى جنوب نجد عندما قام برحلته إلى الأفلاج Aflaj . منطقة الأفلاج ، التى تحمل هذا الاسم منذ زمن طويل ، كانت توقع دائماً توقيعاً خاطئاً على الخرائط الخاصة بالجزيرة العربية . وبلدة الخرفة Kharfa ، عاصمة الأفلاج ، والتى تقع ، فى حقيقة الأمر ، على بعد حوالى ثمانين ميلاً جنوب غربى الرياض ، سبق أن ظهرت على

(*) ثيوقراطية : : حكومة دينية يدعى القائمون عليها (من رجال الدين) أنها تسيّر بتوجيه من الله مباشرة ، وأنها تستمد سلطاتها منه . (المترجم)

خارطة ريتز Ritter فى العام ١٨٥٢ الميلادى ، على بعد مسافة تزيد على ضعف هذه المسافة ، وعلى شواطئ البحيرة Lake Salome التى تدور من حولها الشكوك ؛ وادى الدواسر ، الذى يقع فى الجنوب الغربى من الخرفة ، سبق أن تم توقيعه على الخارطة داخل منطقة نجران . خلاصة القول : إن هذه المناطق جرى توقيعها فى مكان قصى فى الجنوب يبعد عن مكانها الحقيقى بمعدل درجتين . وقد اكتشف بالجريف ، الذى وصل الخرفة بعد مسير يومين بإبل صائمة ، أن الأفلاج تبدأ مباشرة مع التلال الرملية المنخفضة التى تحيط بسهل الرياض من الناحية الجنوبية الغربية . كما اكتشف الرجل أيضاً أن هذه المستوطنة الرئيسة ، التى قدر عدد سكانها بحوالى ثمانية آلاف نسمة ، لم تكن قريبة من بحيرة من البحيرات ، كما أنه لم يسمع أى شىء عن بحر Bahr سالوم "Salum" . وفى ضوء المعلومات التى جاء بها بالجريف فإن انحدار الأرض كان نحو الأسفل فى اتجاه الجنوب الغربى ، وأن ذلك الانحدار استمر فترة طويلة ، إذ وصل مداه إلى ما يقرب من سبعين ميلاً داخل منطقة قلعة Kalaat Bishé؛ ولم يكن هذا الانحدار ناحية الأعلى ، مثلما ورد فى تقرير جومار Jomard عن الصرف فى هذه المنطقة . أما من كان منهما على حق ، فسوف يتبين لنا ذلك فيما بعد . سمع بالجريف ، أن وادى الدواسر ، كان يصل طوله إلى ما يقرب من مائتى ميل ، وأنه عبارة عن أرض ثقل وتندر فيها واحات النخيل ، شأنه فى ذلك شأن منطقة الأفلاج نفسها ، وأن الذين يسكنون هذا الوادى هم من البشر الأجلاف المتشددىن ، وأنهم يقومون بدور الناقلين على الطريق فيما بين نجران واليمن .

أما مسألة تعايش بالجريف هو ورفيقه مع الرياض ، ومسألة تعاملهما مع الأمير ، وولده العدوانى المحب للحرب ، وتعامله مع الوزير الخائن^(٥) ، وكذلك مسألة تعامله مع الوهابيين الحضر بشكل عام ؛ وكذلك مسألة قلق السلطات الدينية ، وكذلك مسألة قيام السلاح المدنى الذى راودته الشكوك عن قيام بالجريف بالتجسس ؛ وكذلك مسألة قيام

(٥) المقصود به الوزير محبوب وزير الإمام فيصل الذى كان معارضاً لأى تفاهم بين بريطانيا والسعوديين . (المترجم)

أبو عيسى ، تلك العبقرية الطيبة فى الجزء الأخير من المغامرة ، برسم خطة الهرب التى نجح تنفيذها ، - كل هذه المسائل يمكن الوقوف عليها من خلال قراءة أشد الفصول إثارة عن مغامرة فى الجزيرة العربية . بعد أن تخلص "السوريان" من الرياض فى نهاية المطاف ، يما مسيرهما صوب منفوحة ، وسارا فى طريق ربما كان ذلك الطريق الذى سبق أن سلكه سادلير ، أو ربما كان طريقاً موازياً ، على بعد مسافة قصيرة ، للطريق الذى سلكه سادلير . هذا الطريق أوصلهما إلى واحات اليمامة المنخفضة الحارة ، التى تفصلها الحريق الأشد حراً ، عن الرمال العظمى المجهولة ، وانطلق الاثنان من ذلك المكان ليعبرا خطأ من المرتفعات ليصلا إلى حزام صحراوي أورد له بالجريف وصفاً على اعتبار أنه من النقود الجنوبية . بالرغم من أن المرور خلال هذه الرمال الحاجزة الضيقة كان مؤلماً ، إلا أنه لم يشكل أية مصاعب أمام رينود أو سادلير ، وكذلك بيلي Pelly؛ ولكننا نشعر بالحيرة ونحن نحاول فهم الطريقة التى تعامل بها بالجريف مع المسافات الطويلة فيما بين مواقع المياه ، عندما كان يسلك ذلك الطريق الذى كان يسير فيه فيلق من القوات التى كانت تحمل السلاح قادمة من الأحساء إلى الرياض لتشارك فى حصار عنيزة . بالرغم من كل ذلك ، استطاع بالجريف الوصول إلى الهفوف وتجاوز الهفوف ليصل إلى البحرين ومن بعدها إلى عمان ، ثم بعد ذلك إلى خارج الجزيرة العربية ، كما سبق أن أوضحنا .

حدث أول لقاء عام لبالجريف مع الجمعية الجغرافية الملكية فى لندن ؛ وكان ذلك فى اليوم الثانى والعشرين من العام ١٨٦٤ الميلادى . أضاف بالجريف إلى البحث الذى تقدم به ، والذى كان يحتوى على كثير من التفاصيل الجغرافية التى تجرأ على المخاطرة بها ، شيئاً عن التاريخ ، والسياسة ، والحياة الاجتماعية فى نجد ، وبخاصة طبيعة المذهب الوهابى ، وكلها موضوعات لم تسبب له حرجاً . لم يكن أولئك الذين كانوا يستمعون إلى بالجريف وهو يلقي بحثه ، مقتنعين تماماً بما يقوله الرجل ، إلى حد أن رئيس الجلسة ، قام أثناء التصويت بحذف إشارة خفيفة كانت فى اتجاه آلف

ليلة وليلة". يضاف إلى ذلك ، أن رجال العلم الذين تربوا على كتب كل من جومار Jomard وريتير Ritter لم يترددوا في التشكيك في آراء الرجل عن هيدروغرافية الجزيرة العربية ، وبخاصة مسألة الصرف في اتجاه الشرق عن طريق "وادي عفتان". ومع ذلك كسب بالجريف الجدل الذي دار مع جى بى بادجر حول مسألة الصرف ، فقد تمكن بالجريف من إثبات عدم وجود أى وادي في جنوب نجد ، يمكن أن ينقل المياه مباشرة إلى الأحساء ، وكان خصم بالجريف على غير علم تماماً مثله بوادي الرمة ، الذي يقوم في واقع الأمر بتصريف جزء من مياه الصرف في وسط الجزيرة العربية ، إلى الشمال الشرقى . تفاصيل هذه الرحلة نشرت في جزئين في العام التالي لعودة بالجريف ، وأحدث ذلك الكتاب ضجة في كل من فرنسا وألمانيا وبريطانيا ؛ وأعطت الجمعية الجغرافية الفرنسية صاحب هذه القصة درجة الامتياز ، تلك الدرجة التي حجبها عنه الجمعية الجغرافية الملكية البريطانية . بعد ذلك بسنوات كثيرة تهيأت لبالجريف فرصة تجميع ومراجعة آرائه عن الجزيرة العربية ، عندما وقع عليه الاختيار للمشاركة في الطبعة التاسعة من "الموسوعة البريطانية" ؛ وراح الرجل يتناول نقاطاً مختلفة ، على شكل مقالات دورية ، فاضت وزادت وربت عندما بدأ عمله بالديبلوماسية فيما بعد . ولكن الرجل لم يحقق الأمر الذي راوده عندما كان في مسقط ، حول استكشاف الجزيرة العربية مرة ثانية .

في هذين الجزئين اللذين صدرا تحت عنوان "وسط الجزيرة العربية وشرقها" ، وضع بالجريف كتاباً جلب له الشهرة على وجه السرعة ، ومنيعاً على النسيان ، ولكن الكتاب لا يمكن أن يتحقق له سرمدية أو خلود الأعمال أو المؤلفات الجليلة ، - ذلك الخلود الذي لا يتحقق إلا من خلال الجودة الأدبية الفائقة مضافاً إليها الصدق المطلق عندما يجرى إضفاؤهما على مؤلف من المؤلفات أو على رواية مغامرة من المغامرات . صحيح أن القصة التي يرويها الكتاب ، هي من بين القصص المرموقة في كل أنحاء العالم . ومن بين مستكشفي الجزيرة العربية ، وإذا ما أخذنا بعين اعتبارنا الأسباب كلها ، - وإذا ما وضعنا في حسابنا المساحة التي غطاها كل مستكشف من أولئك

المستكشفين ، والمخاطر التي تعرضوا لها ، والنجاح الذي أصابه كل واحد منهم ، - إذا ما أخذنا كل ذلك بعين اعتبارنا نجد أن دوتى هو بحق الذى يمكن مقارنته ببالجريف ، اهتمامات هذا المؤلف ، ومعرفته ، وقدرته الفكرية ، وتكيفه غير العادى مع الظروف الخاصة فى الأرض التى زارها تميزه (دوتى) عن سائر الرحالة ، وبخاصة الصفوة منهم ؛ كما أن جودة تأليفه لقضية ترقى إلى مستوى كتاب رائع من كتب الرحلات .

لكننا بوسعنا أيضاً أن نضيف إلى قدرات بالجريف العالية فى التأليف القصصى وفى الحكى ، تعميماته الذكوية ، واهتمامه الدرامى ، ووعية بالأسلوب ، وتعاطفه ، ولساته الخفيفة . ومع ذلك هناك أيضاً بعض العيوب ، - التى منها الغموض وعدم الوضوح ، والتسرع ، والتصنع ، والكلمات النائية والطلاقة المملة التى هى خصلة من خصال أهل الليفانت . "للأوديسا" بالجريف هى المضاد ، أو الغريم للأيسا التى كتبها دوتى . هذه الأوديسا مشبعة بالرجل ، وأثانية من الغلاف إلى الغلاف ، هى تقرير فردى ، ولا شىء غير ذلك . فى هذا الكتاب يقدم بالجريف نفسه على أنه هو نفسه فقط ، ونحن عندما نقرأ بالجريف نجدنا نتعجب ونعجب يوماً بذلك الرجل ؛ ولكن قلة قليلة من القراء هم الذين يتعاطفون معه ، وقلة أقل من هذه القلة ، هم أيضاً الذين يوافقونه على رأيه فى الحياة .

استكشاف نجد بعد الاستكشاف الذى قام به بالجريف ، قام به رجل مختلف تماماً ولههدف مختلف تماماً أيضاً . هذا الاستكشاف يعد ، فى بعض جوانبه فريداً فى تاريخ استكشاف الجزيرة العربية . فى ذلك الاستكشاف ، خاطر الممثل الرسمى للقوة الأوروبية ، بحكم منصبه بالدخول إلى وسط شبه الجزيرة العربية دون أن يخفى الرجل جنسيته ، أو عقيدته أو حتى طبيعة مهمته .

فى العام ١٨٦٤ الميلادى ، قرر العقيد لويس Lewis بيلى Pelly ، الممثل البريطانى المقيم فى بوشهر Bushire ، والمراقب الحقيقى للخليج الفارسى ، قرر الرجل من تلقاء نفسه وبمحض إرادته الذهاب إلى الرياض والالتقاء بالأمير الوهابى

شخصياً ، ويبدو أن الرحلة التي قام بها بالجريف مؤخراً كان لها دخل بهذا القرار الذي اتخذته العقيد لويس بيللي . على كل حال ، فإن بيللي لا يتكلم إلا عن استجلاء بعض المشكلات الجغرافية ، وتسوية بعض المصاعب التي نشأت مؤخراً بين الحكومتين الهندية والنجدية بسبب قمع حركة القراصنة في الخليج الفارسي وحركة تجار العبيد من شرق إفريقيا . يضاف إلى ذلك أن هؤلاء الذين يسمون الرؤساء المهادين^(*) على ساحل الخليج الفارسي ، والذين كانوا يسيطون على أسطول اللؤلؤ ويمارسون تجارة الرقيق ، لم يكونوا أى أحد غير تلك المخلوقات الوهابية ؛ وكان يجرى دعمهم وإسنادهم من داخل الجزيرة العربية ؛ هؤلاء الرؤساء المهادين لم تتمكن البورج البريطانية من إخمادهم نظراً لأنهم كانوا يعتمدون على مواردهم الخاصة . وكانت عمان قد أمكن فصلها عن هؤلاء الرؤساء منذ زمن بعيد ، وذلك بفضل الضغوط البريطانية ، أما مسألة غلب نجد البعيدة على أمرها ، فتلك قضية أخرى . من هنا نجد أن حكومة الهند ، كانت قد رحبت ، كما سبق أن أوردنا ، بالغزو الذي قام به إبراهيم باشا ، كما رفضت حكومة الهند التماساً تقدم به الأمير الوهابي ، اعتماداً على العلاقات الودية السابقة ، وراحت الحكومة الهندية تشجع المصريين على إنهاء العمليات التي كانوا يقومون بها على ساحل الخليج الفارسي .

على كل حال ، فإن هذه الآمال كلها حبطت ، كما سبق أن قلنا في المهمة التي قام بها سادلير ؛ واعتباراً من تاريخ انسحاب المصريين بصفة نهائية ، استعانت إمارة الرياض المستعادة من الراج Raj البريطاني ، وتعكر صفو العلاقات بينهما ، وعندما بدأ فيصل في ترسيخ قدميه في الرياض في مطلع الخمسينيات ، خاطر الرجل بالقيام باحتجاج شديد على التدمير الشامل للممتلكات الوهابية بواسطة البورج البريطانية ، وأعقب ذلك الاحتجاج بقطع العلاقات بكل أنواعها مع السلطات

(*) أطلقت الحكومة البريطانية على شيوخ الساحل الجنوبي للخليج تعبير " الشيوخ المهادين " بعد توقيع أولئك الشيوخ معاهدة الهدنة البحرية الدائمة في عام ١٨٥٢ ، كما تغير اسم الساحل من ساحل القراصنة إلى ساحل الهدنة البحرية Tru cial coast . (المراجع)

البريطانية في الخليج . ولكن الكولونيل لويس بيلى الذى عين مؤخراً ممثلاً لبريطانيا مقيماً فى بوشهر ، لم يكن راضياً عن ترك الأمور تسير على ما هى عليه . فقد بلغه أن فيصل كان حاكماً نشطاً وقديراً ، كما كانت نجد ولاية مركزية ومنظمة . وكان يراود لويس بيلى أمل مفاده أن الأمير (*) يمكن أن يفهم موقف بريطانيا من القرصنة ومن تجارة الرقيق ، وأن من مصلحته عدم دعم أو تأييد أو إسناد الرؤساء المهانين . على كل حال ، لم تلق المحادثات البريطانية قبولاً . ولم تحظ رسالة بيلى الأولى إلى أمير الرياض إلا باستعادة الذكريات عن الممثل المقيم الدائم السابق ؛ أما رسالة العقيد لويس بيلى الثانية ، التى طلب فيها من الأمير سلامة الوصول إلى الرياض فقد بقيت بلا رد عليها . وبالرغم من ذلك عبر لويس بيلى الخليج إلى الكويت ، وأرسل رسالة ثالثة ، وانتظر بضعة أسابيع ، راح يتجول خلالها ويقوم بالقنص على ساحل الخليج مع الشيوخ الأصدقاء . وانتهاز بيلى تلك الفرصة فى جمع المعلومات ، التى قام بيلى بجمع ذلك الذى يخص الجغرافيا ، منها فى رسالة أرسلها من المعسكر إلى السير هنرى Henry راولنسون Rawlinson ، وجرى نشر هذه الرسالة فى مجلة الجمعية الجغرافية الملكية . أخيراً وصلت دعوة للعقيد لويس بيلى من الرياض ، ولكن تلك الدعوة لم تكن مصحوبة بمرشد أو حراس . ولم يخش لويس بيلى ذلك أو يخاف منه ، فقد اختار الملازم كلفايل Colville ، كما اختار أيضاً الدكتور داوس Dawes ، وهو من البحرية الهندية ليكونا له رفيقين ، بالإضافة إلى شخص آخر يدعى لوкас Lucas للعمل مترجماً ، كما أخذ معه أيضاً طباحاً برتغالياً ، ومجموعة من الخدم الوطنيين ، وتوجه الرجل إلى الداخل سالكاً طريقاً واحداً من الطرق الأربعة المؤدية إلى الرياض ، وكان ذلك فى اليوم الثامن من عشر من شهر فبراير من العام ١٨٦٥ الميلادى .

(*) الأصح الإمام وهو اللقب الذى كان يطلق على الإمام فيصل بن تركى . (المراجع)

كانت جماعة الكولونيل لويس بيلي مزودة تزويداً جيداً بالآلات والأدوات ، ولكنها كانت تخشى استعمال هذه الآلات والأدوات ، لأن ذلك يمكن أن يورط ليس الأعضاء وإنما الحكومات. في ذلك النزاع أيضاً . ولكن عندما جرى نصب الخيام في اتجاه الشمال طلباً للبراد ، تهيأت فرص المراقبة أثناء الليل . وتجنباً لملاحقتهم على الطريق ارتدى أفراد الجماعة العباءة الوطنية (البشت) والعقال ، ولكنهم لم يرتدوا أى شىء غير ذلك . لما كانت أحمال الجماعة خفيفة ، ولما كانوا مرتاحين في الركوب على الراحلات ، فقد تمكنوا من السير بسرعة غير عادية ، إذ كانوا يقطعون خمسة وثلاثين ميلاً في اليوم الواحد على امتداد ستة وعشرين يوماً أمضوها في الرحلة إلى الرياض ، يضاف إلى ذلك ثلاثة أيام أمضوها في الرياض .

كان مسير الأيام العشر الأولى ، كما سبق أن أوضحنا في فصل سابق ، خلال بلاد فقيرة ، لم يعثروا فيها على الماء إلا على بعد مسافات طويلة ، ولم تشرب الجمال طوال هذه الأيام العشرة سوى مرة واحدة . لم ير الرحالة أية مستوطنة من المستوطنات ، وكل ما رأوه كان عبارة عن شجرة واحدة ؛ لم تكن هناك مستوطنات في السهول أو الحواف الجبلية الزلطية التي تسير بمحاذاة شاطئ الخليج ، الحافة بعد الأخرى ، ثم تنتهى بعد ذلك إلى حواف أو سلاسل أخرى جبلية من الحجر الرملى . وفى اليوم السابع من المسير ، وصلت الجماعة إلى حافة الحزام الصحراوى ، الذى عبره بالجريف ، حيث توجد أبيار ويرة Wabya المنة ، ويصل عمق كل بئر من تلك الأبيار إلى أربعة قامات فى الحجر الرملى . لويس بيلي يشهد وقرر أن هذا الحزام الرملى يختلف عما يسميه العرب بالنفود ، من حيث إنه تربة صلبة موجودة فى أخاديد رمالها الدوارة ، أو إن شئت فقل : الدهناء Dahnā ، - ومصطلح الدهناء هذا أطلقه والين Wallin على المخدة الكبيرة التى صادفها وهو فى طريقه من حائل إلى مشهد على . والمدق المطروق فى أغلب الأحيان فى غرب ويرة Wabra يمر مباشرة عبر الرمال إلى المجمعـة Mejma فى منطقة سدير ؛ ولكن قافلة الكولونيل لويس بيلي خفيفة الحركة سلكت مساراً على شكل خط مباشر ، أوصلها بعد مسير دام خمسة

أيام بلا ماء ، إلى أبيار عرمة Orma ، عند سفح جبل طويق Tueik . وتجاوزت الجماعة قمة الهضبة فى اليوم التالى ، واكتشفت الجماعة أن منخفضاً واسعاً يفصل هذه القمة عن قمة أخرى بعيدة ، هى عبارة عن سلسلة تلال العارض . وفى ذلك التجويف ، الذى هو عبارة عن رقعة من الأرض فيما بين الجبال ، والذى يطلق العرب عليه اسم "بطن" Belly ، توجد سلسلة من المستوطنات ، بما فى ذلك تلك المستوطنات التى زارها بالجريف وهو فى طريقه إلى الجنوب عائداً من المجمع . واستهدفاً للوصول إلى الرياض على وجه السرعة ، تعين على لويس بيلى المحافظة على مساره فى اتجاه الجنوب ؛ ولكن الرجل أقنع مرشديه أن يتجهوا ناحية الغرب عبر قمة العارض ليدخلوا منها إلى وادى حنيفة ، وبذلك يمكن الوصول بالقافلة إلى سدوس Sedus . كان لويس بيلى قد سمع عن "عمود مكتوب" هناك ، ولذلك توقع العثور على بعض الآثار الحميرية أو المسمارية . Cuneiform والذى عثر عليه لويس بيلى كان عبارة عن عمود جميل مبنى من قطع صغيرة من الأحجار ، وملاط من الطين ، وكان عليه أيضاً صليبان محفوران . وأكد الناس لبيلى أن ذلك العمود موجود من قبل الإسلام ، ولكن الاحتمال الأكبر هو أن هذا العمود ربما كان تذكراً من تذكارات مساجد فجر الإسلام التى دمرها القرامطة ، ونسيه الناس خلال فترة الوثنية الطويلة التى سبقت قيام الحركة الوهابية فى جنوبى نجد .

هذا الأثر نفسه جرى إبلاغ دوتى عنه باعتباره غريبة من غرائب الآثار القديمة ، وسجل الرجل ما سمعه ، لأنه كان جاهلاً بالشهادة التى أدلى بها لويس بيلى ، بدت سدوس للإنجليز وكأنها بلدة أنيقة فيها سكان واحيون بطيئون ، ولكنهم تعجبوا من قطع الأحجار الكبيرة التى بنيت فى العيننة للتحكم فى مياه السيول . وقد وصف لويس بيلى وادى حنيفة على أنه وادٍ له جدران يصل ارتفاعها إلى حوالى ثلاثمائة قدم . ومن حدائق الدرعية اتجهت القافلة شرقاً ، وبعد أن عبرت لسناً من ألسن الهضبة ، وصلت فى اليوم الخامس إلى الرياض ، التى رأتها القافلة وكأنها تقع فوق هضبة فى اتجاه الشرق وفوق مستوى وادى حنيفة ، كما كان لها منظر طيب .

خارج أسوار الرياض ، طُلب إلى الجماعة الانتظار ، وتقبل السكنى فى منزل صيفى من منازل الأمير . وفى هذا البيت لقيت الجماعة استقبالاً حاراً من الوزير محبوب ، الذى أتى بالجريف على ذكره ، وكان على لويس ببلى الانتظار لحين سماح فيصل لهم بالدخول .

انعقد فى ساعة متأخرة من نهار اليوم التالى اجتماع ، ولكن بعد شىء من التردد . لم تكن اللحظة مواتية ، وذلك على العكس مما كان يتوقعه لويس ببلى . والسبب فى ذلك أن فيصل العجوز كان قد أصابه الشلل مما أدى إلى تنازله عن العرش بعد ذلك بثلاثة أشهر ، كما أحس بعجزه عن الوقوف فى وجه ولده العنيد عبد الله ، هو والخائن محبوب . كان محبوب يعارض حدوث أى نوع من التصالح بين الأمير والقوة البريطانية . لو كان محبوب بحق ، على حد تأكيد بالجريف ، أفغانياً هارباً من بلخ Balkh ، وسبق له الذهاب إلى الهند ، فذلك يعنى أنه كان لديه من الأسباب ما يجعله يعرف أن النفوذ البريطانى لا يخدم الوزراء الفاسدين من الدول المحلية . كما أن المكاسب التى يمكن أن تعود على نجد من هذه الزيارة والمحادثات سوف تعزى للأمير : أما الخسارة فسوف تكون عليه هو نفسه وعلى الأرستقراطية الوهابية التى تمتلك العبيد وتغير عليهم . يبدو أن محبوب عندما استشعر وقوف جماعة قوية من خلفه ، حرّض فيصل على إعادة لويس ببلى دون أن يلقاه ، ولكن يبدو أن فيصل لم يستمع أو يعمل بذلك . فى اللقاء الأول ، وبالرغم من تحرز الأمير تماماً ، فإنه وقف لتحية زائره بالرغم من شيخوخته وعماه ، ومع ذلك كان يأخذ حذره ويحرص على قدره وكرامته ، - وبذل جهداً كبيراً فى طرد الفكرة التى مفادها أن يوسع التنازل عن الأرض أو الموافقة على التدخل المسيحى فى شئون نجد . قال فيصل : "نحن نكره دينكم ، ولكننا نسمع أن حكومتكم حكومة جيدة ومنظمة" . إن الله هو الذى قدر لفيصل أن حكم "أرض الجزيرة العربية بدءاً من الكويت إلى رأس الحد وما بعدها" ، - بمغنى حكم كل ساحل الخليج الفارسى ، - وأكد فيصل للمبعوث أنه يستشعر أنه ملك لهذه المنطقة وحاكم مطلق على ممتلكاته .

على كل حال ، يبدو أن الأمير تعلم من خلال المقابلة احترام بيلى ؛ لأن المنسوب البريطاني يقول صراحة ، إنه من جانبه ، احترمت المخارب العجوز الضرير ؛ وفي اللقاء الثانى كان الحديث ودياً وحراراً ، وانصب على الزراعة ، ووسائل رفع الماء ، وحال القبائل وإمكانية إنشاء وصيانة خط من خطوط التلغراف خلال الجزيرة العربية بدلاً من الكلام فى المسائل السياسية العالية . كان فيصل يتمنى لو أن الإنجليزى شاهد خيوله ، وقام برحلة إلى الخرج فى اليمامة حيث يرعى القطيع فى المرعى الموجود هناك ؛ ورجا فيصل الإنجليزى أن يشهد أن لا إله إلا الله وأن محمداً رسول الله وأن يستقر ويقيم فى نجد . ولكن محبوب ، هو وجماعته بعد أن فشلوا فى تحقيق المصالحة ، فكروا فى تحويلها إلى نوع من المحاسبة ، وحثوا على توقيع معاهدة تعطى الحصانة لتجارة العبيد ؛ وعندما استشعر لويس بيلى أن الأمور قد تتطور إلى ما يمكن أن يقضى على المهمة التى جاء من أجلها ، قرر الرحيل . وبالرغم من محاولات التعطيل والعرقلة ، استطاع لويس بيلى تجميع إبله إلى بعضها ، كما تمكن من العثور على صياد صليبي (*) slayb ليكون له مرشداً ، وشرع بيلى فى التحرك فى اليوم الثالث . ولما كان ذلك المرشد الصليبي خانفاً من الوهابيين من ناحية ، ويخشى الطبيعة القبلية فى إخفاء عيون الماء من الناحية الأخرى ، فقد اقتاد قافلة بيلى إلى مدق قفر غير مطروق يقع إلى الشمال من المدق (الطريق) الذى سبق أن سلكه بالجريف ، متحاشياً بذلك واحبات اليمامة ، ومتجهاً مباشرة صوب الشمال قاصداً منطقة الهفوف . والخصائص والملامح التى أوردها بيلى عن الهفوف كانت مجرد تكرار لتلك الخصائص والملامح التى جاء بها كل من سادليير وبالجريف . اتضح أن خطوط التضاريس الرئيسية كانت تمتد من الشمال إلى الجنوب ، وتعين على قافلة لويس بيلى عبور سبعة سلاسل جبلية متميزة أثناء هبوطها من فوق هضبة جبل طويق إلى الساحل .

(*) صليبي : أى من قبيلة الصلب غير المعروف أصلها ، وكان أفرادها يشتغلون بالمهن البسيطة . (المراجع) .

تنازل الأمير فيصل عن العرش في صيف ذلك العام هو الذي جرد تلك البعثة الشجاعة من تحقيق أية نتائج فاعلة ، ومع ذلك ، لم تمر تلك البعثة مرور الكرام ؛ والسبب في ذلك ، أن عبد الله عندما اكتشف أن توليه العرش يحيط به نقاش وجدل خطير ، كان لا بد له من الاتجاه إلى بوشهر Bushire طلباً للعون والمساعدة ، وراح يعرض استعداداه لمسايرة السياسة البريطانية في الخليج الفارسي إذا ما سمحت له بريطانيا بالاستمرار في جباية الزكاة التي كان يحصل عليها من عُمان . كان لويس بيلي ، قد كون عن عبد الله ، فكرة سيئة هي التي منعت بيلي من تركية التدخل لصالح (الأمير) عبد الله ، وراحت تساند أخاه سعود^(٣) . وعندما اضطرت الظروف عبداً الله إلى الذهاب إلى جبل الشمر ، تقدم من هناك بالتماس إلى بغداد ، وأسفر ذلك الالتماس عن قيام مدحت باشا في العام ١٨٧٨ الميلادي باحتلال الأحساء ، ورفع العلم العثماني على شرقي الجزيرة العربية .

ونحن إذا ما ألقينا نظرة عابرة على الخارطة التي وقعت عليها مسارات ثلاثة من المستكشفين هم : سادلير ، وبالجرير ، وبيلي ، نتبين مسألة ما جرى استكشافه بواسطة الأوروبيين من منطقة وسط الجزيرة العربية الشاسع ، وبخاصة في المنطقة الواقعة أسفل دائرة عرض ٢٦ . ونتبين أيضاً أن إجمالي شهادة العيان لا يعبو أن يكون مجرد رقعة مربعة من الأرض لا تزيد على مائتي ميل ، سواء قسناها من زلفى Zulfa إلى منفوحة أو من الحزام الرملي الشرقي إلى شقراء Shakra؛ بل إن هذه المنطقة لم تجر ملاحظتها بصورة مرضية ومقنعة مثلما حدث في القسم الأكبر من شمالي نجد . السبب في ذلك ، أن أي اثنين من هؤلاء المستكشفين الثلاثة لم يغطيا الأرض نفسها ، أو رأيا النقاط نفسها ، اللهم باستثناء تلك الوصلة القصيرة من وادي حنيقة ، الواقعة بين سدوس Sedus والرياض ؛ يضاف إلى ذلك أن ملاحظات كل مستكشف من هؤلاء المستكشفين الثلاثة ، بل وملاحظاتهم كلها ، معرضة لعدم أخذها بعين الاعتبار لمجموعة من الأسباب المختلفة . هذا هو سادلير Sadlier، على سبيل المثال ، جاء في أعقاب جيش كان يجلو عن أرض شديدة العدا ، وبالتالي عجزاً

الرجل عن طرح الأسئلة على المواطنين أو الاستفسار منهم ؛ كما عجز سادليير أيضاً عن الاتجاه إلى يمين أو يسار ذلك الطريق المدمر . أما يبلى فقد كان سريع التنقل ، الأمر الذى جعله لا يرى سوى القليل جداً من أراضي نجد وذلك على العكس من المستكشفين الآخرين : أما بالجريف فقد تهيأت له فرصة رؤية ومشاهدة الكثير والكثير ، ولكننا لا يمكن أن نثق بما يقوله ثقة عمياء . ونظراً لأن بالجريف كان خالياً من الطموح ، ونظراً أيضاً لأنه لم يكن عنده ضمير الجغرافى العالم ، فقد جاء الرجل رائداً غير مقنع تماماً فى مسألة المسارات والطرق ، لأنه لم يسجل زمن المسيرات والوقفات ، ولم يلق بالأل للعلامات الأرضية ، لأنه بحكم تكوينه ، لم يكن مبالياً ، إن لم يكن محتقراً لتفاصيل المشى والمسير التى من هذا القبيل . بالجريف يقول : "الأصل فى الدراسة الصحيحة للجنس البشرى هو الإنسان" . وبالتالي كان الأمر بالنسبة لبالجريف هو تقديم شكل من أشكال التبصر فى تلك الجزيرة العربية الواقعية والحية التى يمر الناس عليها مر الكرام فى كثير من التقارير والقصص ، كما يمرون مر الكرام أيضاً على سطحها الجغرافى فى كثير من الخرائط . والذى لا شك فيه أن تحديد مواقع جبال شبه الجزيرة العربية ، وتحديد مسارات أنهارها ، وتباينات مناخها ، وطبيعتها الجيولوجية ، وصخورها ، بل وكل ما يتصل بطبيعتها ، وجمادها كل ذلك ، أمور هى غاية فى الأهمية" ، وهو يرى ويصرح أن :

"مسألة محاولة كشف ذلك القناع الذى يغطى كلا من الحياة البشرية فى شبه الجزيرة العربية ، وجماعاتها ، وسياستها ، وذهنها وتحركها ، إنما تعد خدمة جليلة قد أسديت إلى العلم من جانب وإلى أوروبا من الجانب الآخر" .

ونحن نحس أن ملاحظة بالجريف عن مشكلات التضاريس والجيولوجيا قليلة الأهمية كان من باب إرضاء فضول الجمعيات الجغرافية التى تتطلع إلى مثل هذه الأمور .

من هنا ، إذا كنا نرى أن تسعة أعشار النصف الجنوبي من وسط الجزيرة العربية عبارة عن مناطق وأراض غير مستكشفة من شبه جزيرة العرب ، فإن العشر

المتبقى لا يمكن لجغرافى أن يتناوله أو يتعامل معه بنفس الثقة التى يتعامل بها مع جبل الشمر أو القصيم . يزداد على ذلك أننا لسنا متأكدين من الحقائق الرئيسية فى تضاريس الجزيرة العربية أو هيدروغرافيتها . قد يبدو أن الارتفاع العام لهضبة جنوبى نجد عال نسبياً بالقياس على المنخفض العميق لحوض وادى الرمة ، وليس قياساً على ارتفاع هضبة الجزيرة العربية ككل . وإذا كان لنا أن نحكم على هذا الارتفاع من مطلق اتجاه تلك الوديان ، فى ضوء ما توصلنا إليه وتتبعناه ، فنحن نجد أن هناك انخفاضاً ناحية الشرق فى جنوب وادى الرمة ، كما أن هناك انخفاضاً أيضاً فى شمالى وادى الرمة ؛ كما نجد أيضاً أن حوض وادى حنيفة ، الذى هو بمثابة قلب جنوبى نجد ، لا يقع على قمة منحدر قارى ، على حد قول بالجريف ، وإنما فى منطقة منخفضة من ذلك المنحدر . السلسلتان الجبلتان المتوازيتان ، اللتان ترتفعان فى الناحية الشرقية من ذلك الحوض ، واللذان يطلق عليهما اسم جبل العارض وجبل طويق ، هما حدثان عازضان لا يغيران شيئاً من حقيقة المنحدر القارى ، بقايا الارتفاع القديم هنا ، مكونة من الحجر الجيري الصلب ، الذى أفلح فى مقاومة عوامل التعرية العامة ؛ هذه البقايا تسد طريق مياه وادى حنيفة المتجهة مباشرة ناحية الشرق ؛ ولكن مياه وادى حنيفة ؛ تحولت ناحية الجنوب ، لتشق لنفسها طريقاً إلى الخليج الفاريسى فى نهاية المطاف ، سواء أكان ذلك من فوق سطح الأرض أو من تحته . وذلك من خلال الإقليم الذى لم يجر استكشافه أسفل منطقة الحريق . أما قمم الصخور البيضاء التى تترأى للناظرين فى جبل طويق ، فى اتجاه الغرب (حسبما ورد فى كتاب "وصف العالم") قد تبدو بارزة من حيث المظهر ، ولكنها منخفضة نسبياً فى واقع الأمر ، - ويحتمل أن لا يزيد ارتفاع هذه القمم عن خمسمائة قدم ؛ وإذا لم يكن ارتفاع قمة تلك السلسلة الجبلية أكثر من ألف قدم فوق مستوى حوض وادى حنيفة ، كما هو محتمل ، فليس هناك من شك أن بالجريف كان مخطئاً تماماً عندما افترض أن وادى حنيفة أو امتداده الشمالى فى سدير Sedeir إنما يحتوى على أكثر أراضى هضبة وسط الجزيرة العربية ارتفاعاً . نقاط الارتفاع على جبل طويق يقدر ارتفاعها بالآلاف الأقدام عند أسفل كثير من القمم الجبلية عند

الحافة الغربية لشبه الجزيرة العربية ، كما هو الحال فى حرة العويرض Aueirid وحره خيبر ، وجبل قوره Kora ، فيما بين مكة والطائف ، يضاف إلى ذلك أيضاً الأراضى المرتفعة فى كل من عسير واليمن .

من بين المناطق الأربع التى ينقسم إليها المربع الصغير الذى جرى استكشافه ، نجد أن كلا من سدير والعارض تقعان على سلاسل الحجر الجيرى الجبلية التى تحد جنوب نجد من ناحية الشرق ؛ والوشم هى الجزء الشمالى من السهب الذى يقع فى اتجاه الغرب مباشرة ، وينزل منحدرأ صوب السلاسل الجبلية ؛ والأفلاج هى المقابل للوشم من الناحية الجنوبية . ولا يمكن إضافة أى شىء إلى الوصف الذى أورده بالجريف عن سدير ؛ ولكننا ، فى ضوء انطباع لويس بيلى ، يمكننا استخلاص شىء عن الطابع الجبلى الذى عزاه بالجريف إلى منطقة الأفلاج . واقع الأمر أن هذه المنطقة تبدو كما لو كانت بلاداً متحدرة تتخللها مستوطنات متناثرة فى تجايفها ، وأن القسم الأكبر من تلك المستوطنات تطل على ناحية الغرب والناحية الجنوبية . منخفضة العارض شبيهه بمنخفضات الأفلاج ؛ أما عن الوشم ، وعلى عهدة سادليير ، فإننا نقول : إن الجزء الأكبر منها عبارة عن سهب ، تتخلله قناة صرف مركزية تنساب ناحية الشرق إلى وادى حنيفة ، الذى يوجد على مجراه الأوسط شريط خصيب شهير ، تعيش عليه مستوطنة شقراء المهمة . ولما كانت مدينة شقراء تتحكم فى مدخل وادى حنيفة من ناحية الغرب ، فقد ازدادت أهميتها التجارية والعسكرية ، كما يسكنها أيضاً قرابة عشرة آلاف نسمة . وهنا يمكن لنا القول : إن بقية المنطقة عبارة عن مرعى جيد ، فيه أبيار ، وفيه أيضاً العديد من البقع الخصبه الصغيرة ، وبخاصة فى الناحية الجنوبية ، التى تلتقى فيها تلك البقع بحدود الأفلاج ، ويحتمل أن يصل إليها صرف مستقل من الجنوب الغربى . وأهم واحة من بين تلك الواحات هى واحة ضرمه Dorama ، التى تقع على رافد من روافد وادى حنيفة ، ذلك المكان المرموق فى الحملات العسكرية المصرية . فيما يتصل بالأفلاج ، ليس لدينا من شىء سوى الرواية التى جاء بها بالجريف عن تلك المنطقة ، والتى قمنا فعلاً بإيجازها . اسم هذه

المنطقة (هو صيغة الجمع من الاسم 'قلج') ، وهذا الاسم يعنى مياها مناسبة ورى
صناعى ، وهذا يجعلنا أمام فرضية أن هذه المنطقة المستوية من الواحات إنما تقع
عند قاعدة سهب طويل ، ينحدر قادمًا من ناحية الغرب وليس متلما ورد عند
بالجريف ، عندما قال : إن هذه المنطقة تقع على رأس ، أو بالأحرى عند بداية ،
منحدر قصير . فى مثل هذا الحال يمكن القول : إن هذه المنطقة يحتمل أن تقع ضمن
هذه المنظومة من منظومات الصرف مثل وادى الدواسر ، كما أنها تفرغ صرفها فى
رمال الحريق ، أو فى امتداد من امتدادات وادى حنيقة .

وادى حنيقة هو الشريان الرئيسى فيما يتصل بالصرف والمواصلات ، بل إنه هو
أبرز معلم طبيعى ، بل إنه أيضاً يعد مقرأً للقوة السياسية فى جنوبى نجد . والقسم
العلويّ من منظومة وادى حنيقة يقع فى كل من الوشم والعارض ؛ أما القسم الأوسط
من وادى حنيقة الذى تتجمع فيه روافد الوادى كلها على شكل جدول عميق ، فهو
موجود فى العارض فقط ؛ أما القسم المنخفض من وادى حنيقة الذى ليس لدينا عنه
أية معلومات فهو يذوب مختفياً فى اليمامة . أما ما يحدث لذلك الجزء بعد ذلك ، فهو
يعد بالنسبة لنا إشكالاً من الإشكالات . أبلغ بالجريف عن وجود واد كبير يسمى
"السلى" Soley فى اليمامة . وعلى حد قول بالجريف فإن وادى "السلى" هذا له
قناتان رئيسيتان إحداهما تمر بين سلاسل جبل العارض والطويق ، أما القناة الثانية
فتمر خلال الحريق Harik . وبالجريف لم يوضح ما إذا كانت القناة الثانية تبدأ أو تمر
فى طريقها على الحوطة ، ولكن يبدو أن بالجريف حسب منظومة "السلى" منفصلة عن
منظومة وادى حنيقة . ونحن عندما ندرس تحديد بالجريف لمكان الوادى ، نقف على
غرابة تلك النتيجة ؛ ولكننا نفضل الاعتقاد بأن هذه القناة الثانية تتصل عند مسافة
معينة بمنظومة وادى حنيقة ، غير أننا نحتفظ بالكلام فى هذه الموضوع إلى مرحلة
لاحقة عندما نبدأ بالحديث عن الجزء غير المعروف من الجزيرة العربية .

عند منتصف مجرى وادى حنيقة نجد سلسلة من المستوطنات الكبيرة ، - مثل
حريملاء Horeimla ، سدوس ، والميينة Ayane ، وإيمان Eiman ، والدرعية ،

والرياض ، ومنفوحة ، - وقد قامت في كل مستوطنة من هذه المستوطنات قوة أساسية وقوية منذ أن بدأ الغرب التعرف على نجد . هذه المستوطنات كلها تشتهر ببيارات النخيل المزروع في الوادي ؛ أما العينية هي والدرعية ، فهما حالياً ، ليستا سوى مزرعتين صغيرتين يفلحهما المزارعون من كل من إيمان والرياض . القسم الأكبر من البلاد مبنى على مسافة معقولة من المجرى المائى ، كيما تكون بعيدة عن الفيضانات التى تحدث مفاجأة بسبب السيول التى تشتهر بها هذه المنطقة ؛ كما أن مستوطنات بعينها مثل الرياض ومنفوحة تقع خارج الوادي كلية ، وهى تقع على الرف الأول الجاف والعالى من سلسلة الجبال الشرقية .

فيما يختص بالعاصمة لا يمكن أن يكون الأمر كذلك دوماً ، والسبب فى ذلك أن اسم العاصمة معناه التجويف الأخضر المشبع ؛ ومن المحتمل أن تكون بلدة جديدة قد نمت خلال القرن التاسع عشر حول قلعة الأسرة السعودية ، وكانت تقع على ربوة فوق مستوى البساتين . حجم هذه البلدة وعدد سكانها زادت عنهما أقوال متباينة جداً . ونحن يمكننا تخفيض الرقم الذى ذكره بالجريف إلى النصف ، أى يصبح سكان هذه البلدة عشرين ألفاً بدلاً من أربعين ألفاً ، والسبب فى ذلك أن لويس بيلى رأى أن العاصمة ليست أكبر من بلدة الهفوف فى الأحساء^(٤) . الأرجح أن العاصمة شأنها شأن المستوطنات الأخرى ، توسعت أو انكشفت مع تقلبات القوة السياسية . فى أيام (الأمير) فيصل الخوالى ، عندما كان قسم كبير من الحج الفارسى ينجذب إلى أسوار الرياض ، كانت المدينة ، بلا أدنى شك ، تعد المدينة الرئيسة فى وسط الجزيرة العربية . وبعد أن تغير الانسياب التجارى إلى صف حائل بسبب الظروف السياسية ، قلبت أهمية العاصمة الوهابية عن أهمية الأماكن الرئيسة حتى فى القصيم .

لكن فى ظل أى ظرف من الظروف السياسية نجد أن المياه السطحية فى وادى حنيفة تضمن وجود مستوطنات كثيفة السكان فى ذلك الوادى . أما تلك المستوطنات التى أوردنا عنها أرسافاً قدمها أولئك الذين رأوا تلك المستوطنات رأى العين ، فهى أكثر أهمية ، وأفضل توحداً بفعل الظروف الطبيعية ، كما أن موارد هذه المستوطنات

أكبر من موارد أية مستوطنة من المستوطنات الأخرى فى نجد ؛ وهنا يجب ألا يغيب
عنا أن المستوطنات الكبيرة الأخرى ذات الشهرة العريقة ، التى لم يرها أحد من
الرحالة ، ولكن التقارير تقول : إنها ذات طابع مماثل ، كما هو الحال فى الخرج فى
منطقة اليمامة ، وكما هو الحال فى الحوطة فى منطقة الحريق ، يتعين إضافتها إلى
هذه المستوطنات التى أتينا على ذكرها . وليس من الصعب علينا فهم كيف أن هؤلاء
السكان المحددىن والذىن يتكونون من فلاحىن أثرىاء ، وتجار أثرىاء وحرفىىن
والمبعثرىن على شكل تجمعات كثيفة على طول وادى يبلغ من الطول ما يزيد على مائة
ميل ، استطاعوا اعتناق موقف دىنى مستقل ، وأن يكون لهم نفوذ كبرى على السهوب
مخلخلة السكان فى شبه الجزيرة العربىة ؛ كما أنه لىس من الصعب علينا أيضاً
تصديق خضوع ذلك الوادى فى الوقت الراهن لبدو جبل الشمر ، وأن ذلك الخضوع
لىس سوى مجرد سحابة مؤقتة . وادى حنىفة مؤهل لىكون مستقلاً عن مناطق
الجزيرة العربىة الأخرى ، إن لم يكن هو المنطقة الأساسىة بىن كل تلك المناطق .

هوامش الفصل الثالث عشر

- (١) يتحدث دوتى عن زراعة علف الماشية فى ذلك المكان .
- (٢) يقول بالجريف : إن الدرعية والرياض قى واديين مختلفين يتشعبان أسفل العيينة : ولكن لويس بيلى Pelly لا يوافق على ذلك .
- (٣) راجع دوتى ، فى كتابه ، ترحال فى صحراء الجزيرة العربية ، (الجزء الثانى ، ص ٣٤٢) .
- (٤) قارن أيضاً التفاروت بين تقديرى كل من دينور والجريف لسكان الدرعية .

مراجع الفصل الثالث عشر

BIBLIOGRAPHY

The quoted works of Palgrave, Pelly and Nolde have been catalogued in the Bibliographies to chapters x. and xi.

الفصل الرابع عشر

المجهول من الجزيرة العربية

الأرض التي تتوحد فيها ظروفها التركيبية مع ظروفها الأرصادية - meteorologi cal كما هو الحال في شبه الجزيرة العربية ، يمكن أن تحتفظ بأسرارها الجغرافية في قلب مناطقها البكر الشاسعة جداً . والمناطق التي تتعدد وتتابين فيها التركيبات السطحية ، وبخاصة في الأماكن التي تكون الأرض فيها قد تجعدت متحولة إلى ثنيات قوية ، وبالأذات في المناطق التي تؤدي زيادة الرطوبة فيها إلى تناقصات كنتورية عنيفة ، وكذلك المناطق التي تندر فيها الحياة النباتية والمجاري المائية الكبيرة ، في مثل هذه المناطق يستطيع المستكشف أن يرى مشاهد ، ومجتمع ، وحياة نباتية ، وحياة حيوانية لعالمين مختلفين على جانبي سلسلة جبلية واحدة ، ويضع منه اكتشاف غاية في الأهمية بسبب اتساع الوادي . الحال ليس على هذا المنوال في الجزيرة العربية . ذلك أن عيون الغرب لم تر بعد آلاف الأميال المربعة من الرمال الشمالية في الجزيرة العربية ؛ ولما كان المستكشفون قد جابوا طرفي النفود ، ووصلوا إلى منتصفها ، فقد أصبحنا على يقين من الطبيعة العامة لتلك المناطق الشاسعة التي تقع في المنتصف . معروف أن المنحدرات الحدودية في كل من الحجاز ، وعسير ، وأبو عريش ، وحضرموت ، وعمان ومنطقة " نجد " العثمانية عبرها من خلال بعض المسارات القليلة جداً ، بعض الأوروبيين الذين لم تكن معهم المعدات الكافية ، ولم تمكنهم ظروفهم من القيام بالملاحظات الجغرافية المطلوبة ؛ ولكن أحداً من الجغرافيين العقلاء لا يمكن أن يصدق أن تلك المنحدرات الحدودية ما زالت تخفي حقائق مهمة عن

أصول الجغرافيا ، أو الهيدروغرافيا ، أو أى فرع آخر من فروع علم الجغرافيا . هذه المناطق جرت مشاهدتها ورؤيتها على فترات متقاربة جداً ، بالرغم من اتساعها ، وقد رأتها عيون استطاعت ، برغم قلتها ، تحديد الطبيعة العامة لتلك المناطق .

أنا لن أدرج أى جزء من أجزاء شمالى الجزيرة العربية ضمن الأراضى المجهولة ، وإن أدرج ضمن هذه الأراضى أيضاً الأراضى الساحلية . هذا يعنى أن كلامى هنا عن تلك الأراضى المجهولة إنما هو كلام نسبي . أراضى الجزيرة العربية كلها تكاد تكون كلها مجهولة وذلك من منظور وجهه نظر علمية محددة . من هذا المنطلق نقول : إن ما جرى مسحه مسحاً رياضياً من الجزيرة العربية لا يتجاوز واحد على مائة من مساحة هذه الجزيرة ؛ ولم يجر تحديد ارتفاع حتى ولو نقطة واحدة تحديداً دقيقاً فى المنطقة الساحلية ؛ ولذلك فنحن نعتمد على ما هو أكثر من التخمينات فى السواد الأعظم من النقاط الداخلية .

والملاحظات الفلكية الوحيدة لدوائر العرض وخطوط الطول ، والتي جرت على الهضبة باستثناء اليمن ، تمت فى عجالة على أيدي لويس بيلي Pelly فى الرياض فى العام ١٨٦٥ الميلادى . يضاف إلى ذلك أن كنتورات السلاسل الجبلية الرئيسية ومسارات الوديان الداخلية الكبيرة لم يجر بأى حال من الأحوال رسم مخططات ميدانية لها ؛ وفيما يتصل باتجاه ، وهوية وتباين السمات والخصائص الأخرى نجد أن احتمالات الخطأ كبيرة نظراً لغياب المياه الجارية الدائمة ، التى يمكن أن تبدد كل الشكوك والظنون حول الاتحدار والارتفاع النسبى .

يجب أن لا ننكر أيضاً أن مناطق كثيرة ، منها الكبيرة ومنها الصغيرة ، فى شمالى الجزيرة العربية . وفى جنوبها ليست معروفة لنا حق المعرفة . وإذا ما نحينا رمال النفود الشاسعة جانباً فى الجزء الشمالى منها ، نجد أن الهضبة الغربية كلها هى والمنحدرات العالية المتجهة صوب البحر قادمة من جبل شراة Shera إلى منطقة حاشد اليمنية ، لم يجر استكشافها استكشافاً كاملاً ؛ كما نجد أيضاً أن تلك المنحدرات المتجهة صوب البحر تعترضها مساحات كبيرة من المادة الناتجة عن

الثورات البركانية ، هذا يعنى أن تلك المساحات فيها تشكيلات متباينة يمكن أن تكون مفاجآت صغيرة من وجهه نظر الجغرافيين . وعلى الجانب الآخر من النفود هناك أيضاً رقعاً شاسعة من السهوب التي لم يجر استكشافها ، وتتحد نازلة إلى مئات الأميال في اتجاه الخليج الفارسي ، ونحن بوسعنا الكلام عن الجزء الساحلى من تلك السهوب بشيء من الدقة واليقين إلى مسافة ميلين فوق مستوى علامة المد . يضاف إلى ذلك أن سهلى حرب وعتية الشاسعين ، اللذان يمر خلالهما طريقاً مكة (المكرمة) والمدينة (المنورة) القادمين من نجد ، والجزء العلوى من حضرموت ، ومن المهرة ، ومن قارة Cara فى جنوب المنطقة الساحلية ، ومن ساحل خليج قطر ، كل هذه المناطق تدخل فى عداد المناطق المجهولة إذا ما نظرنا إليها من وجهة النظر الوصفية الجغرافية .

القارئ المدقق للصفحات السابقة من هذا الكتاب ، والذي لاحظ إشارتنا فى أحبان كثيرة إلى بعض المشكلات المهمة فى هيدروغرافية الجزيرة العربية وفى تضاريسها ، وأن تلك المشكلات ما تزال بلا حل ، سوف يدرك أن تلك المشكلات ليست لها علاقة بهذه المناطق ولا حتى بالجزء الشمالى من الجزيرة العربية ، وإنما هى تتصل وتتعلق فى الأساس بالجنوب الأوسط ؛ لأن هذه المنطقة ، الجنوب الأوسط ، ما يزال فيها هى وحدها منطقة ، أو بالأحرى رقعة من الأرض البكر ، وأن تلك الرقعة فيها ما يجعل الجغرافى يتوقف قليلاً قبل أن يتجادل فى مجهوليتها عن سائر الأجزاء الأخرى من شبه جزيرة العرب . فيما بين النقاط الداخلية التى وصل إليها الأوروبيون فى محاولاتهم اختراق تلك الأجزاء ، هناك أرض فضاء تتوسط تلك النقاط ؛ وهذه أرض يقدر طولها بحوالى ستمائة وخمسين ميل من الشمال إلى الجنوب ، وتقدر بحوالى ثمانمائة وخمسين ميل من الشرق إلى الغرب . هذه المساحة المجهولة تغطى ما يزيد على نصف مليون ميل مربع ، أو بالأحرى ما لا يقل عن نصف سطح الجزيرة العربية . هذا الاتساع يبلغ من الشساعة حداً يمكن أن يخفى معه أسراراً كثيرة ، لم تكن قد خطرت على بال الجغرافيين إلى يومنا هذا ؛ واقع الأمر أن

هذه المساحة الشاسعة تخفى بعض الأسرار التي يتشكك فيها الجغرافى ولكنه عاجز عن كشف لغزها . وإلى ان يتم استكشاف الجزء الجنوبي الغربى من شبه الجزيرة الغزبية إستكشافاً تاماً ستظل مشكلة مجرى ومصب الصرف الداخلى فى هذا الجزء بلا حل . ربما تكون هناك بحيرة مهمة فى الوسط ، على حد زعم شيدفو Chedufau ، أو قد تكون هناك أكثر من بحيرة ، أو ربما تكون هناك قناة تصريف جنوبية تمتد عبر الجزيرة العربية فوق سطح الأرض أو تحت السطح ، وربما تكون مثل هذه القناة أهم وأطول من وادى الرمة الموجود فى الشمال . وتأسيساً على وجود مثل هذه المسارات المائية قد تكون هناك أراضى خصبة مجهولة ، ومجمعات بدوية مترحلة أو مستقرة لم تصلنا عنها أية شائعة من الشائعات . أو قد لا يكون هناك أى شىء من هذه الأشياء سوى الرمل والصخور . والى أن يتم استكشاف المنطقة الجنوبية استكشافاً تاماً سنظل على جهلنا بالاتجاه العام للمنحدرات الجنوبية الرئيسية فى الجزيرة العربية من ناحية ، وجهلنا من ناحية ثانية بالعلامة التي تربط البروز الجنوبي الشرقى من الجزيرة العربية ببقية الكتلة القارية ، ثم جهلنا بأصل مياه شمالى حضرموت ، من ناحية ثالثة ، وأخيراً جهلنا بالمال النهائى الذى تتول إليه مياه جنوبى نجد . نحن لدينا أخبار عن قبائل بدوية مترحلة لا نعرف منها سوى أسماءها ؛ وهذه القبائل على وجه التحديد هى قبيلة كلب ، وقبيلة القحطان وعشائر آل - مرة الموجودة إلى الشمال من الرقعة الكبيرة المجهولة ، ثم العوامى Awami ، وجنبية Jeneba ، وجارة Gara ، ومهرة Mahra ، والكثيرى فى الجنوب . نحن نعلم إنه لابد أن تكون هناك أبيار وواحات خلف الحدود التي وصلت إليها الاستكشافات الأوروبية ، كما هو الحال فى وادى Wady يبرين Yabrin ، الذى ذاع صيته منذ قرون مضت . نحن نعرف أيضاً أن جماعات من الحجاج ، اعتادت فى الماضى السير فى طرق بعينها خلال أجزاء من هذه المساحة المجهولة ؛^(١) ونحن نعرف أيضاً أن التجار إذا لم يمروا من وسط ذلك الجزء المجهول وهم فى طريقهم من اليمن إلى عمان ، أو من نجد إلى حضرموت ، فذلك يعنى أنهم يرتادون طرق القوافل التي تمر بأطراف ذلك الجزء المجهول . نحن على علم أيضاً أن هناك سمات وخصائص طبيعية على الحافة الجنوبية لذلك الجزء المجهول وأن تلك

السمات والخصائص تشير إلى تواصل نشاط بركاني من نوع لم نر له مثيلاً في أي مكان آخر من شبه جزيرة العرب . لكن سواء أكانت هذه المساحة ضمن صحراء عامة ، أم مجرد جزء منها على هذا الحال ، أو أنها تحيط بها حلقه من الرمال ؛ سواء أكانت هذه المنطقة المجهولة مرتفعة أو منخفضة بالمقارنة مع الأجزاء الأخرى من الجزيرة العربية ؛ وسواء أكانت هذه المنطقة تحتوى على جبال عالية أو وديان منخفضة ، وسواء أكانت قابلة بحق للاختراق في بعض أجزائها ، أم يجرى عبورها بواسطة البدو إذا ما أرادوا ذلك ، وبخاصة أن هؤلاء البدو يحتفظون بأبيارهم لأنفسهم ، - فإن كل هذه التساؤلات هي وتساؤلات أخرى كثيرة لا يمكن الإجابة عليها الآن إجابات شافية أفضل مما كان عليه الحال في العصور الوسيطة .

هذه المنطقة الشاسعة المجهولة ينبغي النظر إليها باعتبارها قسمين : جهلنا بأحدهما أشد وأعمق من جهلنا بالقسم الآخر ، وربما كان مرد ذلك إلى أن ذلك القسم هو الأقل جاذبيه للمجتمع الإنساني . هناك الجزء الشمالي ، أو بالأحرى الجزء الشمالي الغربي ، والذي ليس كله صحراء ، ولكنه عبارة عن سهوب يتخللها عدد كبير من الواحات الكبيرة ؛ كما أن هناك أيضاً قسماً جنوبياً وشرقياً أكبر من الجزء الشمالي ، والذي يتكون في معظمه ، إن لم يكن كله من الرمال العميقة الجرداء ، التي تمتد عبر شبه الجزيرة العربية من نجران إلى حريق نجد ، ويحيط به من ناحية الشمال طريق وادي حنيفة - مكة . والطريق الوحيد في هذه المنطقة هو الطريق الذي سلكه بالجريف في رحلته التي قام بها إلى الأفلج . هذه المنطقة ، في رأى لويس بيلي ، والتي جرى ضمها إلى الكويت في العام ١٨٦٥^(١) الميلادي ، هي في حقيقة الأمر جزء من وادي الدواسر الكبير ، الذي يقع إلى الجنوب الغربي من هذه المنطقة . واقع الأمر ، أن هذه المنطقة فيها موصلات بثرية . أما بالجريف الذي وجد أن هذه المنطقة عبارة عن أرض لها طبيعة الواحة ، فقد أورد عن بعض الرواة أن هناك حزاماً صحراوياً يصل عرضه إلى حوالي عشرين ميلاً ، هو الذي يفصل هذه المنطقة عن وادي الدواسر ، الذي يمتد هو الآخر مسافة مائتي ميل في الاتجاه الجنوبي الغربي

إلى حدود نجران ، وتجف على طول مجراه من ناحية الجنوب صحراء رملية . وهذا الحزام عامر بالأبيار وفيه أيضاً مناطق واحة على بعد مسافات قصيرة ، ويسكنها أناس أجلاف ، متشددين ، وكتومين ؛ وهؤلاء البشر يبنون لأنفسهم أكواخاً من سعف النخيل ، ويقومون على تزويد القوافل العاملة بين نجد واليمن بالمؤن والتموينات ؛ (١) وهذا هو دوتى الذى تحدث مع رجل من قبيلة قحطان فى حائل ، يورد لنا هنا ذلك الذى جاء على لسان ذلك الرجل : -

عندما كانوا يسكنون ويقيمون فى البلاد الجنوبية ، كانوا يحصلون على إمدادات التمر من وادى الدواسر ؛ وقال أخبرنى أحدهم أن النخيل هناك - فى ظل مسافات قصيرة متقطعة - يتواصل على امتداد ثلاث رحلات بالنياق ؛ (٢) المكان عبارة عن قاع رملى ، كما أن المياه هنا تأتى من الأبيار . هؤلاء الذين يقيمون فى الوادى ويعيشون فيه ليسوا أناساً سيئين ، ولكنهم يكرمون الضيف .

أضاف راوى دوتى ، أن قروىى الأفلج هم من وادى الدواسر ، وأن الرحلة من الرياض إلى وادى بيشة ، أى إلى الحد الشرقى لبلاد عسير ، تقدر بمسير اثنتى عشرة رحلة من رحلات الإبل ، - وربما كان ذلك صحيحاً ، نظراً لأن المسافة الفعلية فى اتجاه طيران الغراب تقدر بحوالى أربعمائة وخمسين ميلاً . حصل دوتى أيضاً على أسماء المحطات الأربعة فى وادى الدواسر ، والتي جرى توقعها على بعد مسافات متساوية ، فى أحدث الخرائط .

الرحال الوحيد الذى اقترب من وادى الدواسر من ناحية الجنوب هو هاليفى ، الذى أدت الرحلة التى قام بها إلى نجران فى العام ١٨٧٠ الميلادى ، إلى تأكيد الأقوال التى جاءت على لسان من سبقوه ، والتي مفادها أن هناك طريقاً من طرق القوافل يوصل مباشرة بين اليمن ونجد . وقد أفهموا هاليفى Halevy أن هناك حزاماً صحراوياً ضيقاً يفصل نجران عن وادى الدواسر ، غير أن مياه منطقة نجران ، التى شاهدها فى وادى حابونا Habuna ، الذى ينساب فى اتجاه الشرق ، تواصل مسيرها مع مياه وادى الدواسر . كان شيديفو Chedufau قد أبلغ من قبل أن الصرف

الرئيسى من عسير يصل إلى وادى الدواسر عن طريق وادى بيش [Bishe]؛ وإذا ما كان الراوى هو وهاليفى على صواب ، فلك يعنى أن هناك ملتقى للمياه فى مكان ما من شبه جزيرة العرب الأمر الذى يشكل احتمال وجود بحيرة فى مثل ذلك المكان ، أو بحر Bahar سالوم Salume كما يقولون ، وهو ما جعل الفرنسى ، هاليفى ، يقنع جومار بتوقيع تلك البحيرة ، أو بالأحرى البحر على خارطة . كل هذه التساؤلات يتعين تركها للمستكشفين المستقبليين . ومن يدرى ، فقد يتيسر فى يوم من الأيام تتبع كل من وادى Wady تربة Taraba ووادى بيشة ابتداءً من عسير وعلى امتداد الانحدار فى الاتجاه الشمالى الشرقى من الهضبة ، بل وتتبع وادى الدواسر أيضاً بدءاً من نجران . والأرجح أن مسارات تلك الوديان لا تمر خلال الصحارى الرملية وإنما خلال سهوب خلال صحراء من النوع الذى يمر خلاله الطريق القادم من مكة إلى الرياض .

سيكون أمام المستكشف الحظيظ مشكلة جبلية ومشكلة هيدروغرافية يتعين عليه حلها . هى سلاسل الجبال الجيرية فى جنوبى نجد متصلة أم غير متصلة بمرتفعات عسير ؟ ما زالت أحدث الخرائط توضح ، وذلك على مسئولية الجغرافيين المسلمين ، سلسلة جبلية طويلة تمتد من الطائف إلى وادى حنيقة . ترى ، هل هذه السلسلة موجودة بحق على شكل ضلع من منحدر الهضبة ، أم أن هذا المنحدر غير متباين اللهم باستثناء القنوات العميقة المحفورة التى تشكل وديان عسير ؟

الإقليم المأهول من المساحة المجهولة ، لا يحيط به خط وادى الدواسر الأفلج . هناك من الأسباب ما يجعلنا نعتقد أن هناك سلسلة داخلية أخرى من الأراضى الخصبة هى التى تحول دون انسياب الرمال العظيمة ، وأن استكشاف هذه الأراضى سيصبح أمراً ضرورياً لإكمال حل المشكلة الهيدروغرافية . وفى مكان ما من جنوب شرقى وادى الدواسر يقع ذلك الذى عرفه الجغرافيون المسلمون الأوائل على إنه إقليم وإحى مأهول بالسكان أطلقوا عليه اسم وادى Wady بيرين . Yabrin يقول أبو الفدا عن هذا الودى إنه منطقة نخيل مالحة وفيها عينان مائتان تقعان على بعد مسير

ثلاثة أيام من اليمامة ومسير ثلاثة أيام من الأحساء ؛ وكتاب " وصف العالم " يشير إلى هذا المكان من منطلق هذه النقاط أيضاً . وقد فهم ليوس بيلى من الحديث الذى جرى بينه وبين بعض أفراد عشائر آل - مرة ، الذين التقاهم وهو فى طريقه إلى الرياض فى العام ١٨٦٥ الميلادى أن وادى يبرين هذا كان ملاذاً من ملاذاتهم . قال ولسون بيلى : إن "جبل يابرين" يقع فى الصحراء الجنوبية ؛ وأن ذلك الوادى كان خصيباً فى يوم من الأيام ، وكان الماء فيه وفيراً ، بل وكانت فيه مدينة مترامية الأطراف فى الزمن القديم . غير أن تلك المدينة تحولت إلى حطام ولم يبق منها حالياً سوى أطلالها ، بسبب قفل تلك الممرات أو المجارى المائية ؛ ومع ذلك ما تزال الواحة تعطى محصولاً سنوياً من التمور . وهذا إلى حد كبير هو ما سمعه الرحال مايلز Miles عندما كان فى شمال عمان فى العام ١٨٧٥ الميلادى ، ولكن رواة مايلز أبلغوه أن سبب التخلّى عن المدينة هو مرض الملاريا .

الموقع الذى حدده أبو الفدا ليبرين Yabrin لا يمكن أن يكون فى الناحية الغربية بالشكل الذى جاءت عليه فى الخريطة التى جرى إعدادها بواسطة واحد من رسامى الخرائط . مفروض لموقع يابرين هذا أن يكون على المدار ، أى على خط طول ٤٩° ٥٠ ، ومن الطبيعى هنا أن نقول إن وادى يبرين هذا يرتبط بعلاقة هيدروغرافية مع واحة الحريق ، فى الشمال الشرقى ، ومستنقع "السبخة" Sabkhah من ناحية الشرق ، والذى يصرف ماءه فى الخليج عند خور Khor النوان ed-Duan (راجع صفحة ٢٢٤) . الحريق هى الأخرى ، تقع فى ذلك الجزء المجهول من الجزيرة العربية . أما بالجريف فقد سمع أن الحريق عبارة عن أرض حارة خصبة ، التى تعد من الناحية الشكلية جزءاً لا يتجزأ من بلاد وادى حنيقة ، ولكنها فى حقيقة الأمر تمتد إلى مسافة بعيدة فى اتجاه الجنوب والجنوب الشرقى ؛ وقد ورد فى أحد التقارير أن منطقة الحريق تطبق على الصحراء إلى أن تتصل بأطراف الحدود القطرية وحدود الحكم العُماني . بروز كل من اليمامة Yemama والخرج Kharj اللتين حكم ملوكها أرض هذا الوادى كله فى العصور الوسيطة ، انتقل إلى الحريق وإلى الحوطة مستوطنتها الرئيسية .

والحوضلة يتردد اسمها حالياً باعتبارها صنواً لأية مدينة أو بلدة من مدائن أو بلدان وادى حنيفة . وقد سمع دوتى ونولد أن الحريق كانت بلدة عظيمة مثل عنيزة ، وذكر نولد أنه سَمِعَ أن شيخ الحريق كان صاحب قدر عال في مخيم الأمير ، ونقلاً عن لويس بيلي ، كانت الحريق آخر المدن التي تبرت ، بناء على طلب وهابي ، من الوثنية التي قضت عليها نجد .

مثل بالجريف صرف الحريق باعتباره يتم من خلال منظومة من الوديان المستقلة عن وادى حنيفة ؛ ولكن رواة مايلىز Miles أبلغوه أن وادى حنيفة ينهى نفسه مختلطاً "بالسبخة" ، ومن بعدها إلى الخليج . من هنا لا تصيح منظومة وادى حنيفة أو منظومة وادى السلى Soley اللتان تكلم عنهما بالجريف مستقلتان تماماً ، ونحن نفضل القول : إن الحريق إنما تجرى تغذيتها من المياه نفسها التي هي سبب ثراء المستوطنات الكبيرة الأخرى جنوبي نجد ، كما أن "المجاري المائية الجارية" هناك وفي اليمامة ، والتي سمع بيلي عن أنها لا تأتي من وادى الدواسر ، وإنما هي جزء من منظومة وادى حنيفة . كما أن هذه المياه هي التي أنشأت ويلا أدنى شك قصة وادى "عفتان" Aftan ، الذي يُنصّف اليمامة . من هنا فإن وادى يبرين Yabrin يصبح مجرد رقعة (قطعة) من الأرض موجودة على المجرى البعيد لوادى حنيفة أو على جانب خط مستقل من خطوط الصرف القادمة من الغرب . واقع الأمر ، أن وادى يبرين هذا يمكن أن يكون مجرد امتداداً لمنظومة وادى الدواسر المهمة ، وأن ذلك الامتداد مآلة إلى الانضمام إلى مياه وادى حنيفة في مستنقعات السبخة ليذهب مع تلك المياه إلى خور الدوان Khor ed-Duan .

أياً كانت العلاقة الهيدروغرافية بين هذه المنظومات ، فإن هناك سلسلة من النقاط يمكن الحصول على الماء منها في جنوبي واحات نجد ؛ والسبب في ذلك أن هناك طريقاً مرجحاً وربما كان مطروفاً يتجه مباشرة من عُمان إلى محطة موجودة في أعالي وادى الدواسر ، ومن هذه المحطة يستطيع الرحال مواصلة سيره في اتجاه الغرب إلى الطائف وإلى مكة ، أو إلى الجنوب الغربي إلى كل من نجران واليمن . هذا

بالإضافة إلى العبارة الواضحة التي وردت على لسان حاجي Hajji خليفة Khalfah في كتاب "وصف العالم" والتي مفادها أن الحجاج كانوا يقطعون إحدى وعشرين مسيرم على طريق مباشر من عمان Oman إلى مكة ، وأن هذا الطريق لا يلتقى بطريق الحج النجدي أو طريق الحج اليمنى ؛ ونحن لدينا تسجيلات حديثة عن ذلك الطريق . يقول بالجريف : إنه التقى في قطر "بديوين نكيين" قطعاً الرحلة من عمان إلى اليمن ، في ثلاثة أشهر عن طريق سلسلة من الواحات القسم الأكبر منها غير مأهول بالسكان وفيها نخيل برى ، كان البعض منه ملكاً لبعض العبيد السود . كما سمع مايلز Miles في البريمي عن نجدى شهير ، يدعى سعود بن جلوى ، الذى وصل في العام ١٨٧٠ الميلادى ، قادماً من نجران إلى أبى ظبى Abu Thabi ، قاطعاً ستة وخمسين مسيره بطيئة ، ليصل في النهاية إلى ساحل "القراصنة" في الخليج الفارسي ، وقد وجد سعود الماء وفيراً في ذلك الطريق حتى المراحل الإحدى عشر الأخيرة منه .

الجزء الثانى الأكبر من تلك المساحة المجهولة يبدأ من جنوب وادى بيرين هو والواحات المجاورة له فى الشرق وفى الغرب ، هذا الجزء الثانى موقع على الخرائط الحديثه باعتباره صحراء رملية بلا تضاريس ، ويطلقون عليه بصفة عامة اسم الربع الخالى . el-Khali الجزء الغربى من الربع الخالى يعرف باسم الأحقاف Ahkaf ، بمعنى "بلاد الكثبان" ، وقد سمع كل من فيرد Wrede وهاليفى الناس فى كل من حضرموت ونجران يتكلمون عن الأحقاف . أما فى الوسط ، وفى الشرق ، فالناس يكتبون الدهناء Dahna بدلاً من الأحقاف ، وأنا لا أدرى إن كان ذلك معمولاً به لدى السلطة المحلية . ولويس بيلى يرى أن استعمال كلمة الدهناء يقتصر على الصحراء الصلبة التى تتخلها مخاد رملية . مساحة هذه المنطقة كلها تغطى ما يزيد على ثلاثمائة ميل مربع . ويقول ثلاثة من المستكشفين إنهم شاهدوا رمال الدهناء العجيبة من بعد . - فقد شاهدها ولستد Wellsted من قمة الجبل الأخضر فى عمان فى العام ١٨٣٦ الميلادى ، وشاهدها فيرد Wrede من نقطة فى شمالى وادى حضرموت الرئيسى فى العام ١٨٤٣ الميلادى ، كما شاهدها هاليفى أيضاً

أثناء مروره من جوف اليمن إلى نجران في العام ١٨٧٠ الميلادي . وقد جرى اقتباس أوصافهم لأمالهم المرتقبة . فقد نظروا جميعهم إلى رمال لا حدود لها ، كما قالوا كلهم إنهم اكتشفوا أن البدو الذين كانوا يقومون على خدمتهم كانوا يرتعدون من مجرد فكرة المخاطرة بالسير خلال تلك الرمال ، سواء أكان ذلك الخوف عقلانياً أم خرافياً . ولا يمكن أن نقطع بأن أحداً من هؤلاء الثلاثة درس أو عمل فكره في تلك الصحراء الحقيقية . هذا هو ولستد كان يقف فوق أرض مرتفعة وعلى بعد مسافة كبيرة تصبح معها تفاصيل خصائص السهول أشياء غير واضحة تماماً ؛ ولو قدر أن لا تكون هناك واحات على مرمى البصر في اتجاه الغرب من المكان الذي كان يقف عليه في الجبل الأخضر ، فإن هناك أجزاء أخرى يمكن منها رؤية مثل هذه الواحات على بعد مئات الأميال نحو الداخل . قال هيرش Hirsch عن فيرد إنه لا يمكن أن يكون قد وصل إلى الأحقاف الحقيقية ؛ لأن هذه الأحقاف تقع على بعد مسافة كبيرة في اتجاه الشمال ، وأن تلك المسافة أبعد بكثير عما أسماه بحر السافي Bahr as- Safi ؛ أما هاليفي الذي يتسم بقدر أكبر من الحكمة والعقل ، فإن غموض كلامه وافتقاره إلى المعلومات الخاصة بالصرف الذي شاهده ينساب شرقي نجران يوحيان بأن الرجل كان راضياً ، عزيمتاً ، عن التاكيدات التي وردت على السنة مرشديه ، إلى حد أنهم كانوا يريدون منعه من الخروج على المسار المباشر . وفي ذات الوقت فإن المعلومات التي جمعها السواد الأعظم من الرحالة الآخرين المهتمين بالجزيرة العربية تتفق مع أقوال هؤلاء الثلاثة الذين زعموا أنهم رأوا الدماء رأى العين .

أنا لم أعر مطلقاً على أي أحد من الجزيرة العربية لدية أي شيء كى يقوله لى ، حتى وإن كان ذلك عن طريق السماع ، عن تلك البلاد المخيفة . إنها عبارة عن نفود ذات رمال متقلبة ، يمكن الدخول فيها واجتيازها عن طريق نياق الإبل خلال فصل الربيع الذى يستمر بضعة أسابيع .

وهذا هو يوتنج استطاع أن يجمع من بعض أفراد القحطان ومن عرب وادى الدواسر الذين التقاهم فى حائل ، ما مفاده أن الصحراء الجنوبية كلها غير مأهولة

بالسكان . هؤلاء الناس قالوا ليوتنج إنهم لم يسمعوها عن أى أحد عبر هذه الصحراء من أى اتجاه من الاتجاهات . وأخيراً أنا أورد هنا أقوال فان Van دن Den بيرج Berg التي تؤكد الشيء نفسه ؛ وهذه الأقوال أقيم من حيث أنها تعتمد على أقوال أناس أذكياء بشكل غير عادى وأنفقوا حياتهم كلها على الحواف الجنوبية لتلك المساحة المجهولة من الجزيرة العربية : - "هذه الصحراء لم يرها أى عربى ممن قابلتهم ، ولا يعرف عنها أى شىء سوى الاسم .

فهي تتكون من وديان من رمال متحركة أطلق فيرد Werde عليها اسم " بحر السافى" أو "بحر الرمال" . وحسبما قيل لى ، ليس هناك اتصال من ناحية الشمال بين حضرموت وبلاد الوهابيين ، كما لا يوجد اتصال أيضاً من ناحية الشمال بين حضرموت ومسقط . كل ما نعرفه هو أن بدو نجد قد حضروا قديماً إلى هذه المدينة الأخيرة ، وأن هذه الرحلة استغرقت حوالى خمس عشرة رحلة ، حيث لا طرق ولا دروب محددة ، كما لا توجد أية مواصلات أرضية فى هذه الجهة .(*)

على كل حال ، تلقى بيرتون وبالجريف بعض المعلومات الأقل سلبية . وبيرتون يقول فى رسالته إلى أمين الجمعية الجغرافية : "جد أن انتهى من أداء فريضة الحج : -

سمعت من بعض الرواة الثقات أن هذه الصحراء الشرقية الضخمة (تلك البقعة البيضاء الموجودة على الخرائط تحت اسم الربع الخالى أو الإقليم غير المأهول بالسكان) فيها منخفضات يعيش فيها أناس جوعا ، وأن المستكشف القوى الجسور هو الذى يمكنه الترحال بينهم ، وأن تلك الصحراء عبارة عن منظومة من التلال الصخرية ، ووديان غير خصبة تماماً ، وصحارى وسهول من الصلصال الصلب ، تغطيها حياة نباتية ضعيفة بفضل أمطار الشتاء الشحيحة . وفى المدينة (المنورة) سمعت أنه كان هناك فى الماضى طريقاً مباشراً يمتد من المدينة ، ويمر خلال إقليم

(*) العبارة المحددة بعلامات تنصيص وردت باللغة الفرنسية ، وقد ترجمها إلى العربية الأستاذ الدكتور فاروق عزب . (المترجم)

حضر موت البرى . وأن ذلك الطريق هجره الناس منذ عصور طويلة ؛ وظن المرشدون أنني أصبت بمس من الجنون عندما تكلمت عن الترحال خلال الدهناء .

إذا كان بالجريف يصف المساحة كلها بأنها "صورة مبالغ فيها من النفود" ، فقد عرف الرجل من بعض أفراد عشائر مرة ، الذين التقاهم أثناء مروره متجهاً إلى الأحساء ، أن القبيلة التي ينتمى إليها هؤلاء الأفراد لها "مطلق الحرية ويلا منازع ، فى الواحات التى توجد هناك (فى الدهناء) من حين لآخر ، والتي تنمو فيها الأعشاب والشجيرات الصغيرة والنخيل القزم حول بئر شحيحة الماء صالح الطعم . هذه الواحات تكفى لإعاشة بدوى ضال أو تائه وتحفظ عليه حياته ؛ ومع ذلك فإن هذه الواحات لا تكفى أن تكون علامات أرضية على طريق منتظم عبر وسط الدهناء .

هذا الرحال أوضح فى بحثه الذى ألقاه أمام الجمعية الجغرافية أنه بالرغم من وجود أماكن كثيرة لم يسبق زيارتها من قبل مطلقاً ، إلا أننا نصادف بين الحين والآخر بعض واحات النخيل والحياة النباتية الصحراوية فى الأراضى الجيرية الخالية من الرمال . وأردف صاحب البحث قائلاً : - "يقال إن هذه البقع الأرضية تقع على خط يتجه من الجنوب الشرقى إلى ناحية الشرق بدءاً من عُمان ومتجهاً صوب اليمن . فى المناطق المجاورة لحضرموت تكثر هذه الواحات ، فى حين تتخلل القمم الصخرية الرمال بين الحين والآخر .

هذا هو كل ما نعرفه عن الصحراء الجنوبية الكبيرة . هذه الصحراء تصل مساحتها إلى ما قال به الإصطخرى فى القرن العاشر ، ولكنها تقل قليلاً عما ورد على لسان حاجى خليفة فى كتاب " وصف العالم " ، الذى صدر فى القرن السابع عشر . وهنا يجب أن نعلم أن منطقة شاسعه من النفود عبارة عن رمال خالصة ؛ ولما كانت التركيبات الجيولوجية هنا وكذلك الرياح السائدة هى التراكيب نفسها والرياح نفسها السائدة فى صحراء الشمال ، فإننا يمكننا القول إن الرمال هنا فى الدهناء أكثر عمقاً من الشمال وأكثر تكويماً على شكل كتبان ، ولكنها أقل ثباتاً واستقراراً فى الجنوب وفى الأجزاء الغربية عنها فى أى مكان آخر ، وهذه النتيجة يؤيدها

ويساندها اسم الأحقاف فى الناحية الغربية وحدها . من هنا فإن القسم الشرقى من الصحراء سيكون هو الأصلب ، أى دهناء حقيقية ، لا يكشف عن رماله إلا على شكل أشرطة وبخاد ، ثم يختفى فى سهب صلب قبل أن يصل إلى حدود الصرف الداخلى القادم من الجبل الأخضر . ولدينا من الأسباب ما يجعلنا نقول إن هناك رقعة كبيرة من المراعى الصحراوية تقع إلى الشمال مباشرة من حضرموت ، والناس يطلقون عليها هنا اسم نجد ، ويرتابها بدو الكثيرى ، أما الجزء الشرقى من ذلك النجد فتعيش فيه قبائل المهرة ؛ وهناك مراعى أخرى شبيهة بتلك المراعى تمتد فى اتجاه الغرب صوب الجبل الأخضر . فى هذا القسم الشرقى ، وعلى حد ما سمعه مايلز Miles ، تقوم قبائل العوامى Awami وآل - مرة بتربية الإبل فى سهب متباين تتخلله شجيرات السنط القزمة ، ويوفر الماء للرحالة كل ثلاثة أو أربعة أيام ، وبخاصة أولئك الرحالة الذين يقطعون مسافة خمسة وعشرين رحلة هى المسافة بين نجد وبلاد المهرة ٢٧٧٢٧٧ .

هوامش الفصل الرابع عشر

- (١) يضيف كتاب "ترحال في أنحاء العالم" أن نقص الماء هو الذى أدى إلى عدم ذبوع صيت الطريق المؤدى من مكة إلى عُمان ، وقد علم بركخاردت أن ذلك الطريق تخلى الناس عنه ، قبل القيام برحلته ، وأصبحوا يستعملون طريقا ساحليا بدلا منه .
- (٢) راجع الرسالة المرسلة إلى السير هـ . راوئنسون فى مجلة الجمعية الجغرافية الملكية فى العام ١٨٦٠ ص ١٨٧ .
- (٣) هذا إلى حد كبير ما تقرأه فى كتاب "تجوال فى العالم" والمقصود بالمؤن والتموينات هنا ، هو التمر فى تلك الأيام .
- (٤) المقصود بالتياق هنا ، هو الإبل الأصيلة : هذا يعنى أن مسافة الرحلات الثلاثة تقدر بحوالى مائة وعشرين ميلا .

الفصل الخامس عشر

موجز

شبه جزيرة العرب التي سوف لا ننظر إليها بعد الآن باعتبارها قطعاً منفردة ، وإنما ككل واحد ، هي عبارة عن هضبة ، تنحدر انحداراً طويلاً وهيئاً من الغرب والجنوب إلى الشرق والشمال . أعلى نقاط ارتفاعها تتدرج من خمسة آلاف قدم إلى ثمانية آلاف قدم فوق مستوى البحار الغربية والجنوبية ، التي تنحدر الأرض نحوها انحداراً شديداً ، لتظهر على شكل أرض جبلية منحوتة بفعل الأمطار الموسمية ، عندما تنساب في منحدرات حادة من المادة المتداعية ؛ ونظراً لأن التكتيف أكبر ، ونظراً أيضاً لأن الارتفاع العام لوجه الهضبة أعلى من ناحية الجنوب الغربي عنه في أى مكان آخر ، فنحن نجد اليمن هي أكثر الأراضي الساحلية "العارضة" .

. Accidental

من غربي هذه الهضبة أو بالأحرى من حافتها لا ينزل المنحدر نحو الداخل نزولاً هيئاً لينةً في هذا المكان ، أى في غربي الهضبة نجد حافة شبه مستمرة ، هي بمثابة هيئة أو بالأحرى مظهر لسلسلة جبلية ليست قادمة فقط من ناحية الساحل . هذا الملح ، أو بالأحرى تلك الخاصية ترجع إلى سببين : أولهما ومثلما يحدث في المنحدرات الطويلة في كل أنحاء الدنيا ، فإن عامل التعرية ، الذي يكون سريعاً في البداية تقل قوته في المستويات المنخفضة بفعل الحُتات نفسه الذي يحدث تدرجات بل يحفرها في الناحية الغربية ؛ ثانياً هذين السببين ، أن هناك بعض التعديات الناتجة عن مادة حديثة متخلقة عن طفح بركاني شقت لنفسها طريقاً في الكتلة الرئيسية من

شبه الجزيرة العربية - هذه التعديلات مقصورة فقط على الجانب الأعلى من الهضبة وذلك تمثيلاً مع القانون الذى مفاده أن أجزاء الأرض الأكثر انثناءً فى قشرة الأرض هى الأكثر تعرضاً للاضطرابات البركانية . يقع الطفح البركانى هذه ، تنتشر على سطح الأحجار الرملية ، كما أنها تكون أكثر صلابة من هذه الأحجار ، وبالتالي فإن هذا الطفح البركانى لم يقاوم التعرية وحدها ، وإنما حمى أيضاً ذلك الموجود تحته أو أسفله ؛ من هنا فإن يقع الطفح البركانى تظهر على شكل ارتفاعات مجبولة ، ظاهرها من مخلفات الحمم البركانية وباطنها مكون من الحجر الرملى ؛ وهذه البقع تقع على بعد مسافات قصيرة فى المساحة ما بين خطى عرض إحدى وعشرين وثمانية وعشرين درجة ، الأمر الذى يزيد إلى حد كبير من التأثير الجبلى لتلك الحافة .

لما كان التشكيل السطحى للقسم الأكبر من شبه الجزيرة العربية مكوناً من الحجر الرملى ، الذى يتأثر تأثراً كبيراً بعوامل التعرية ، - مثل الماء ، والشمس ، والرياح ، التى لها تأثير تفتيتى فى المناخ الحار الجاف ، فى ظل المدى الحرارى الكبير ، - فإن ذلك يؤدى إلى وجود رقع من الرمل مفككة القوام فى كل أنحاء الجزيرة العربية ؛ ولولا هذه البقع البركانية التى أتينا على ذكرها ، لأصبح وسط هضبة الجزيرة العربية مغطى بحطام تلك الحافة الغربية العالية . واقع الأمر ، أنه فوق دائرة العرض ثمانية وعشرين درجة وأسفل دائرة العرض إحدى وعشرين درجة ، وهى المنطقة التى لا توجد فيها تلك الرقع من الحمم البركانية ، نجد أن هذا الغطاء موجود بالفعل ، كما أن الطرفين الشمالى والجنوبى للهضبة اكتسبا بأحواض عميقة من الرمل المنجرف ، الذى يصل إلى أبعد أعماقه فى الناحية الغربية ويأخذ فى التدرج ناحية الشرق ، ويستمر الحال على هذا المنوال طوال مائة ميل تقريباً ، يسمح بعدها ذلك الطفح البركانى للأرض الجيرية بالظهور مرة ثانية . هذان الحوضان الرمليان الشاسعان اللذان يغطيان فيما بينهما ، أكثر من نصف الهضبة الوسطى ، قد محيا الخصائص الطبيعية لهذه الرقع الشاسعة ، وامتصا فى عمقهما المياه السطحية ، ولم يقوموا بتصريف تلك المياه إلى البحر عن طريق مجرى واضح من

مجارى الصرف . هذا يعنى أن حياة الاستقرار تصبح أكثر ترجيحاً بين جنبات هذين الحوضين حيث تسبب وجود ملجأ عارض فى تعرية طبقة الحجر الجيرى كما هو الحال فى واحى جبة Jubbe وتيماء .

المسافة التى ما بين هذين الحوضين الرملين ، اللذين تحميها الحمم البركانية من الناحية الغربية ، هما بمثابة الكتلة الوسطى الرئيسية من الجزيرة العربية ، التى فيها منظومة صرف سطحية ، وبالتالي يوجد فيها مجتمع بشرى مستقر . هذه المسافة هى ما يطلق عليه اسم نجد Nejd ، التى جرت فيها تعرية الأحجار الجيرية منذ زمن بعيد ، اللهم باستثناء بعض المسافات والأشرطة الرملية (وبخاصة فى المنخفضات الحمية) . الحزام الشمالى من هذا الإقليم المفضل يرجع إلى تعدد قديم ناتج عن أحجار الجرانيت ، التى تكون سلسلتين جبليتين ، وتحدث شيئاً من التكثيف المستقل للرطوبة ، كما تسببت أيضاً فى وجود شىء من التربة فائقة الخصوبة ؛ وهذه التربة هى التى تعول مستوطنات كثيرة بالإضافة إلى بلدة واحدة ، هى بلدة حائل . هذا هو جبل الشمر ، الذى ينصرف ماءه من خلال فيومرات Fiumaras قصيرة فى الشرق والغرب تتجه صوب المنظومة الرئيسية فى شمالى الهضبة الوسطى ، أو بالأحرى وادى الرمة ، الذى يبدأ عند حافة خيبر ويسير بطول المنحدر كله فى الاتجاه الشمالى الشرقى إلى أن يصل إلى الخليج الفارسى . على امتداد المجرى الأوسط لوادى الرمة ، الذى تعترضه الرمال المنجرفة فى كثير من الأحيان ، يوجد حزام خصب آخر ، يتمثل فى منطقة القصيم Kasim بكل مستوطناتها الحضرية ويكلقراها أيضاً ؛ ولكن فى الجزء المنخفض من مجرى وادى الرمة ، الذى يمر خلال الزلط الماص ، فى إقليم منخفض قفر ، ينزلق بعده عن طريق التعريات المتتالية ، إلى أن يصل إلى الخليج ؛ فى هذا الجزء يمكن الوصول إلى الماء عن طريق حفر الأبيار العميقة فقط .

إلى الجنوب من منظومة وادى الرمة ، هناك منظومة صرف ثانية وربما أكثر من منظومة تسير موازية لسار وادى الرمة ؛ والسبب فى ذلك أنه عند الحافة Rim فى

كل من عسير واليمن ، حيث يزداد الارتفاع ويغزر المطر ، يوجد كثير من المصادر . ولكن مسألة أن هذه المنظومة (أو المنظومات) الصرفية شقت طريقها ، مثل وادي الرمة ، عن طريق قنوات سطحية إلى الخليج الفارسي ما زال يعتربها الكثير من الشكوك . ولكن مسألة أن هذه المنظومة تفعل ذلك من خلال قنوات تحت سطح الأرض أمر مرجح بدرجة كبيرة . ولكن الجغرافيين المسلمين في العصور الوسيطة هم ومن جاءوا بعدهم من المحدثين وإلى القرن التاسع عشر كانوا يظنون أن تلك المنظومة تسير فوق سطح الأرض ؛ ونحن بدورنا حاولنا إثبات أن رأى هؤلاء الجغرافيين لا يتعين التخلي عنه بمثل هذه السهولة . وجهة النظر الحديثة هذه نشأت عن اكتشاف سلسلتين من الحجر الجيري الصلب ، سلسلة العارض وسلسلة الطويق ، اللتان تمتدان من الشمال إلى الجنوب في الجزء الشرقي من جنوبي نجد . هاتان السلسلتان بالرغم من أنهما تكونان منظومة تصريفية مهمة خاصة بهما في وادي حنيفة ، إلا أنهما تسدان أو تمنعان سقوط المياه مباشرة نحو الخليج الفارسي ، وبذلك تحرفان هذه المياه ناحية الجنوب . وفي الجنوب يشيع أن تلك المياه يجري امتصاصها بواسطة الرمال ، ولكن الأسباب التي أمكن التوصل إليها توضح أن ذلك ليس هو المال الأخير لتلك المياه ؛ هذا يعني أن مياه وادي حنيفة تنضم في نهاية المطاف إلى المياه الأخرى التي تكون قد عبرت شبه الجزيرة العربية قادمة من الجنوب الشرقي ، ويعد أن تنضم كل هذه المياه إلى بعضها تتجه نحو الخليج الفارسي في المنطقة القريبة من خور الدوان . Khor ed-Duan هذا التصريف المائي ، يرجح أن يكون القسم الأكبر منه من تحت سطح الأرض ، وبالتالي لا يكشف عن شكل أو مظهر أي نهر من الأنهار ؛ ولكن ذلك يعد مبرراً كافياً لما أسماه الجغرافيون المسلمون "وادي عفتان" ، الذين حسبوا أنه ينقل مياه العارض واليمامة إلى البحر الشرقي . والذي لاشك فيه أيضاً أن جزءاً من هذا الماء ، والذي يسلك منحدر الهضبة الرئيسي ، يتسرب من خلال السلاسل الجبلية التي تعترض طريقه ، ليظهر بعد ذلك خلال الزلظ والحصى بالقرب من الساحل ، ليصنع تلك الواحات الغنية في كل من

الأحساء والقطيف ، كما يصنع أيضاً تلك العيون والينابيع الموجودة تحت البحر في منطقة البحرين Bahrein .

وجود هذه السلاسل الجبلية الجيرية في جنوب شرقي نجد ، بالإضافة إلى التكتيف ، هما اللذان أديا إلى وجود حزام ثالث مستقر في هذه المنطقة ، يمتد بطول مجرى منظومة وديان وادي حنيفة . هذا الإقليم الموجود في جنوبي نجد أغنى من الأقاليم الأخرى وأكثر منها أرحاماً بالسكان بحكم أنه هو الأكثر قرباً من منطقة الرياح الموسمية ، كما أنه هو الأوفر ماءً عن جبل الشمر ، في الوقت الذي يتشابه مناخه مع مناخ ذلك الجبل . هذا الإقليم ، أو بالأحرى ذلك الإقليم الذي يقع جنوبي نجد يقاوم منذ زمن طويل أية محاولة للسيطرة على منطقة القصيم الخصبة المنخفضة ، التي تقع في منتصف هذا الإقليم لتصبح بمثابة الجائزة في عيون الجيران الذين يحيطون بها .

ونحن إذا ما استثنينا تلك الأحزمة الثلاثة ، التي تنفصل عن بعضها البعض بواسطة أراضي جذباء بلا ماء ، كما أن الأراضي التي تفصل الرمال الشمالية الكبيرة عن الرمال الجنوبية هي عبارة عن سهب كبير ، وأن هذا السهب لا يخلو من الأعشاب أو المياه الجوفية التي توجد على أعماق متباينة ، ولكنها لا تصلح أو تناسب سوى حياة الرعى فقط . في فصول معينة من العام ، وبعد سقوط الأمطار ، تصبح تلك الأحزمة الرملية منتجة لكثير من الأعشاب الغزيرة والغنية على نحو يفوق تلك الأعشاب التي تنمو في سهوب الحجر الجيري . على كل حال ، ونظراً لأن هذه الأعشاب ، شأنها شأن حفر المياه الضحلة التي يحدثها البدائيون من الناس ويحافظون عليها ، يمكن استنفادها بسرعة ، فإن ذلك يجعل البشر الذين يمارسون حرفة الرعى يتسمون بطابع الترحل من مكان إلى آخر . هذا يعني أن وسط الجزيرة العربية هو منشأ وأساس الطابع البدوي في الحياة الإنسانية .

في الشرق أو بالأحرى في الشمال الشرقي ، تنحدر الهضبة انحداراً متدرجاً ناحية الخليج الفارسي ، الذي تشكل رقفاً فوق مياهه الضحلة . من هنا فإن الشاطئ

على هذا الجانب ليس سوى الأرض الداخلية ، ولكنها أكثر قفراً وجدباً بسبب انخفاضها وبعدها الكبير عن مصادر التصريف والصرف . ولكن فى الناحية الغربية وعلى السواحل الجنوبية التى يمثل الرف القارى المرتفع وجهين عاليين منحدرين ، نجد أن الرقع الحدودية شديدة التباين من حيث الخصائص الطبيعية ومن حيث الخصائص الاجتماعيه أيضاً . وفى أقصى شمال الساحل الغربى نجد تعدياً لصخور نارية قديمة ، شبيهه تماماً بصخور سيناء المجاورة لها . هذه الصخور النارية استطاعت مقاومة التعرية وهى تقف حالياً بطول شاطئ مدين وكانها حرس من حراس المقدمة أمام الواجهة الجيرية للهضبة ، التى لا تطاول هذه الصخور ارتفاعها بدرجة كبيرة . صمود هذه الصخور النارية ومقاومتها للتعرية هى وبعد الساحل نفسه عن منطقة الرياح الموسمية كل ذلك هو الذى أدى إلى رسوبيات قليلة على شكل دلتا ؛ كما نجد أيضاً على ساحل مدين أن الخصوبة أقل ، أو مجتمعاً إنسانياً مستقراً ، منها فى أى مكان آخر من الجزيرة العربية فيما عدا المناطق الشرقية .

وبعد أن تتوقف هاتين السلسلتين الناريتين ، يبدأ شريط ساحلى منخفض ، مكون فى بعض أجزائه من رسوبيات الحجر الجيرى ، وفى البعض الآخر من المكونات المرجانية . هذا الشريط الساحلى يستمر بطول غربى الجزيرة العربية كلها ، بلا اعتراض من أى نوع كان . ولكن بالرغم من أن خصوبة هذه "التهامة" تتزايد فى اتجاه الجنوب مع سقوط الأمطار ، وبالرغم من أن ذلك الشريط يضم بعضاً من البلدان الداخلية الكبيرة ، التى من قبيل بيت الفقيه el-Fakih وزبيد Zabid ، إلا أن حرارة هذا الشريط الشديدة وترتبه المسامية تتسببان فى قفرة وفى جذبته النسبى فى كل ركن من أركانه . فى النصف الشمالى من هذه "التهامة" يندر وجود المستوطنات المستقرة ، بفضل وجود المنحدرات الواقعة خلف هذه التهامة ، والتى تأوى عددا كبيرا من المجتمعات التى هى بحاجة إلى الموانئ . وهذا هو ميناء ينبع ، وميناء جدة ، وميناء القنفذة ، وميناء جيزان ، وميناء لوحية Lohela وميناء الحديدة كل هذه الموانئ جرى إنشاؤها والمحافظة عليها لخدمة كل من المدينة (المنورة) ومكة

(المكرمة) ، كما تخدم أيضاً قرى وبلدان عسير والأراضى المرتفعة فى اليمن . وبقيّة هذه التهامة من ناحية الحجاز هى كل مباح الحياة البدوية المترحلة ، ولكن من النوع غير الخفيف وغير الكثيف ، يضاف إلى ذلك أن خصوبة المنحدرات الموجودة فى الخلف تعد قليلة جداً فى الشمال . وكل من المدينة (المنورة) ومكة (المكرمة) تقعان فى رقعتين عاريتين وسط تلال قفر جدهاء فى أعالى وجه الهضبة ، ولولا ارتفاع مناطق الحرات المجاورة ، لتعذر على كل منهما الحصول على الماء الذى لا يكفى سوى نصف سكان كل مدينة من هاتين المدينتين . ولولا الطابع المقدس لهاتين المدينتين ولولا أيضاً اعتراف سكان وأناس من غير ، أهل الجزيرة العربية ، بقسوة هاتين المدينتين لما كانتا بحاجة إلى هذا الماء كله الذى لا يحتاج أهل المدينتين الوطنيين منه سوى معشار هذه الكمية فقط . وتحت أى ظرف من الظروف الأخرى فإن وسط الحجاز ، الذى حسبته بركخاردت أقل الأراضى العربية إنتاجاً ، يمكن أن يكون غير مستقر شأنه شأن الجزء الشمالى من المنطقة ، أو واجهة عسير من ناحية البحر .

الارتفاع الزائد للتضاريس وهبوب الرياح الموسمية ، اللذان يزيدان من معدل التكثيف هما وشىء من تباين التربة ، والذى يرجع إلى نتوء التراكيب الأخرى بين الحين والآخر ، أكثر منه إلى الحجر الجيرى فى هذا الجزء من وجه الهضبة ، هما اللذان يشكلان فارقاً كبيراً فى الرقع الساحلية الجنوبية الغربية ، سواء أكانت الرقع الممتدة بطول البحر الأحمر أم تلك التى تمتد بطول ساحل المحيط الهندى . المياه الدائمة هنا تجرى بين التلال ، بالرغم من أنها ينذر أن تصل إلى البحر ، والزراعة هنا لا تعتمد اعتماداً كلياً على الرى الصناعى . ومن ثم يوجد فى غربى اليمن وفى جنوبه عدد كبير من السكان المستقرين استقراراً تاماً ، وفى هذا الجزء على وجه الخصوص من الجزيرة العربية ، يكاد يكون المجتمع البدوى غير معروف تماماً ، اللهم إلا إذا كان يشكل عنصراً متعدياً . يضاف إلى ذلك أن الارتفاع الكبير لكثلة الوسط عند هذا الركن هو الذى يضىف طابع جبال الألب على الأكتاف المتجهة صوب البحر ، يضاف إلى ذلك أن حواف هذه الأكتاف جيدة التغطية هى ووديان الأراضى العالية

التي تخطيط بها تلك الأكتاف ، تكفى لإعالة بلدان وقرى أكبر وأكثر من القرى التي في الأماكن الأخرى من الجزيرة العربية ، اللهم باستثناء جزء صغير من عُمان Oman ، حيث توجد الخصائص الطبيعية نفسها .

هذه الظروف المواتية تتواصل على امتداد أربعمئة ميل أخرى على طول الساحل الجنوبي ، الذي يتخلل وحده الأحجار الجيرية هي والمنحدر المستوى الجانب المواجه للبحر في القسم الغربي منها صخور جوفية نارية . وأفضل مثال للوديان الطويلة الخصبة ، التي تعد الكتلة الشبيهة بالألب في جنوب غرب اليمن يتمثل في منظومة حضرموت ، التي تمتد ناحية الشرق ، وتأخذ في الانحدار التدريجي نحو البحر ليبلغ طولها الإجمالي ما يقرب من خمسمئة ميل . الروافد الفرعية لهذه المنظومة تضم عدداً كبيراً من المستوطنات الكبيرة باعتبار أن هذه المستوطنات هي أفضل أجزاء اليمن ؛ ولكن قرب السهب من هذين الذراعين ينتج عنصراً بدوياً قوياً من السكان . ولكن قبل أن يصل وادي حضرموت إلى المنطقة ما بين سيحوت Sihut وقشن Kishin ، يكون الجذب ، الذي هو بمثابة لعنة لجزء كبير من شبه الجزيرة العربية ، قد بدأ يلعب دوره من جديد . ونحن لا نعرف شيئاً كثيراً عن القسم الشرقي من الساحل الجنوبي ، ولكننا على يقين من أننا إذا ما استثنينا شريطاً أو اثنين من الأشرطة الساحلية ، فإننا نجد ظروفًا سهوية إن لم تكن صحراوية ، مع مجتمع بدوى متناثر ، هي التي تتسود هذه المنطقة إلى حدود عمان Oman . الرياح الموسمية تجتاح هذا الجزء من الجزيرة العربية ، ولكننا ينبغي أن لا نسلم أن مرتفعات اليمن ، ومرتفعات عمان هما وحدهما اللتان تتسببان في الانحراف ، وإنما ليس هناك أيضاً حاجز بارد من الأكتاف الجبلية في الإقليم نفسه حتى يقوم بتكثيف الرطوبة ، ولكن الموجود بالفعل هو مجرد هضبة معتدلة الارتفاع تكسوها الرمال الساخنة . والمرجح أيضاً أن الحافة الوافية التي تحمي حضرموت من الانحراف الرملي للأحفاف ، موجودة في هذا المكان . يضاف إلى ذلك أن غياب الوديان المهمة المنتهية إلى هذا الساحل توحى بأن الصحراء توجد في كل مكان ولكنها لا تمتد إلى مسافة بعيدة نحو الداخل .

ونحن بدورنا يجب أن نتوقع خلف هذا الإقليم المجهول العثور على منحدر متدرج يتجه شرقاً ناحية البحر ، كما هو الحال في الجزء الشمالي من الهضبة . على كل حال ، فإن البحار الذي يقترب من شاطئ خليج عمان ، يرى الأرض أمامه ترتفع على شكل كتف يطاول في ارتفاعه تلك الارتفاعات الموجودة في اليمن ، كما يرى أيضاً الوديان الخصبة الطويلة المنحدرة ناحية البحر . وهنا يمكن القول : إن الحزام الجنوبي كله في الهضبة يحتفظ بارتفاعه العام من الغرب إلى الشرق ، وأن الجبل الأخضر في عمان لم يكن سوى مجرد حافة مرتفعه ، مثل المرتفعات الموجودة في غرب صنعاء . ومرتفعات عمان ليست أكثر وعورة وحسب من مرتفعات اليمن ، وأن امتدادها نحو الداخل أقل ارتفاعاً من مرتفعات اليمن ، وأنها أكثر انحداراً من المرتفعات المتجهة صوب الساحل ، ولكن هناك من الأسباب ما يجعلنا نعتقد أن الهضبة تنخفض انخفاضاً متدرجاً من الغرب إلى الشرق ، وأن ارتفاعها عادى جداً في المنطقة التي يعبر فيها خط الطول ٥٦° تلك الهضبة .^(١)

العمود الفقري في عمان هو نفسه من التكوين المكونة منه كتلة شبه الجزيرة العربية ، ولا يرجع إلى أى تعدد من تعديت المواد القارية أو المواد الغريبة ؛ ولكن اتجاه ذلك العمود الفقري ليس هو اتجاه الخطوط التكوينية الأخرى في الهضبة ؛ والسبب في ذلك أن ذلك العمود الفقري ينحني نحو الخارج مبتعداً عن الشمال الغربي متجهاً صوب الشمال مباشرة ، ثم يمتد ناحية البحر الشرقي على ارتفاع كبير ، وعلى نحو يكاد يسد مصب الخليج الفارسي . وهنا يمكن لنا أن نرى شبه الجزيرة العمانية على إنها جزء منفصل عن بلاد فارس على الشاطئ الآخر ، ويمكن لنا القول أيضاً : إن هضبة الجزيرة العربية الحقيقية تنحدر نحو الأسفل ويحدها منخفض في الصحراء المجهولة ، وأن ذلك المنخفض يقع في الجانب الشرقي من الجبل الأخضر . ارتفاع عمان Oman ، في ظل ظروف مناخية شبيهة بظروف اليمن المناخية ، يساعد على وفرة المياه والخصوبة ، كما يساعد أيضاً على وجود سكان مستقرين أيضاً يمتنون حرفة الزراعة . أما مسألة أن هذا الجزء يخضع لنفوذ البدو أكثر منه في

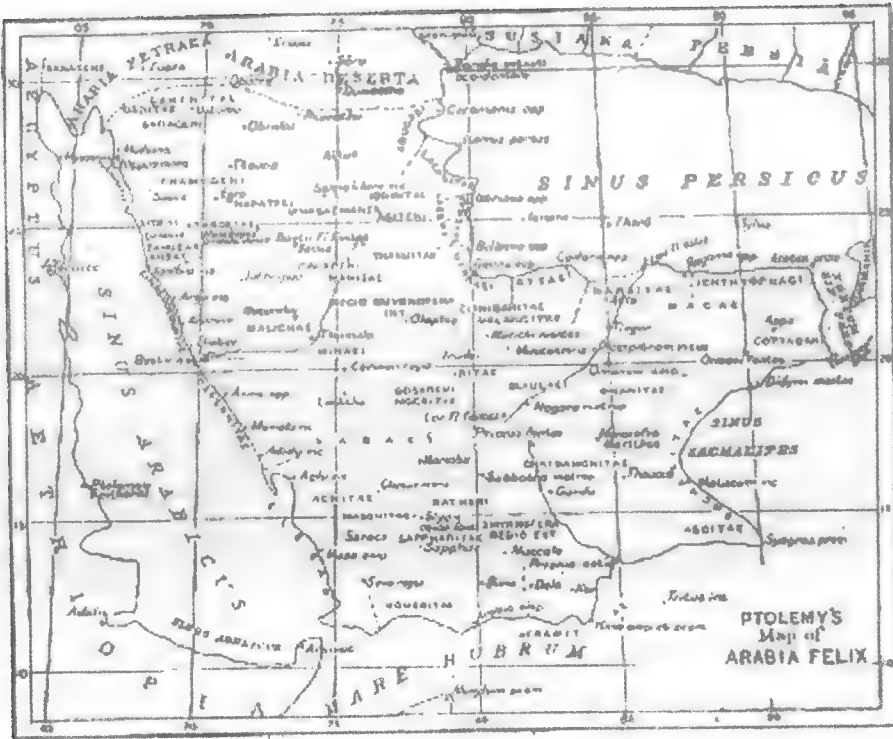
هوامش الفصل الخامس عشر

(١) سمع الدكتور هـ. جى ل كارتر (جمعية بومباي الفلكية فى العام ١٨٥١ ، ص ٢٤٥) من المواطنين أن القسم الشرقى من الصحراء الكبرى كان يطلق عليه اسم 'بطن' ، وهذا الاسم لا يطلق إلا على إقليم منخفض بين أقاليم عالية .

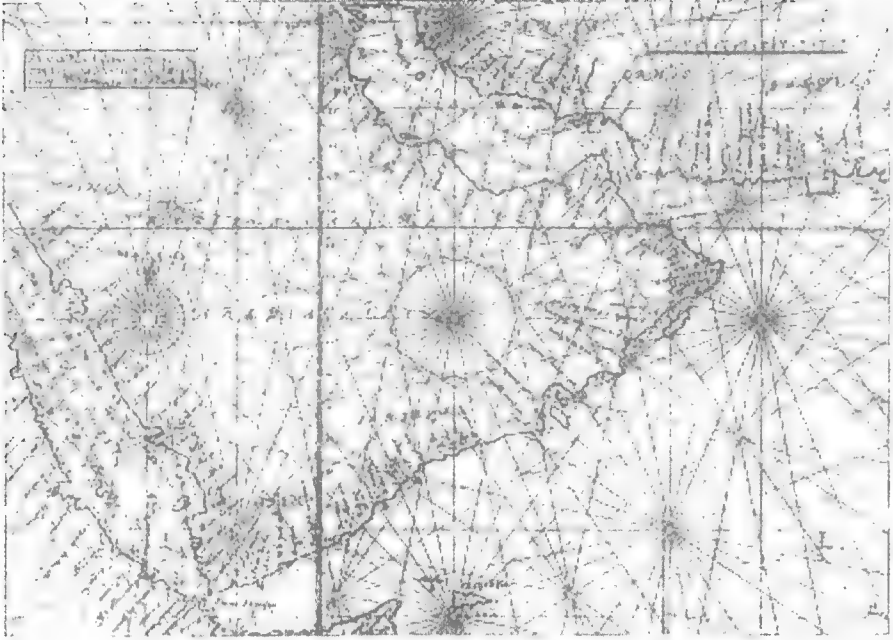
ملحق الصور



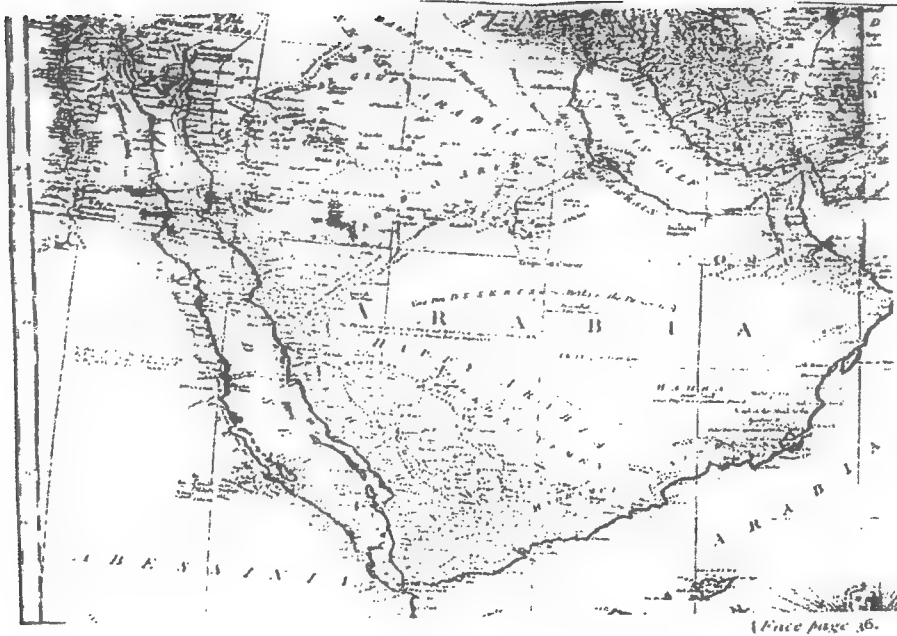
الصورة رقم ١
المدينة المنورة



الصورة رقم ٢
 خريطة بطليموس نقلا عن سيرنجر



الصورة رقم ٣
خريطة باريسيلوس للجزيرة العربية



الصورة رقم ٤
خريطة دانفيل للجزيرة العربية (١٧٥٥)




الصورة رقم ٥
خريطة لاروك لليمن (١٧١٦)



(C) *Carsten Niebuhr*
in the year 1774

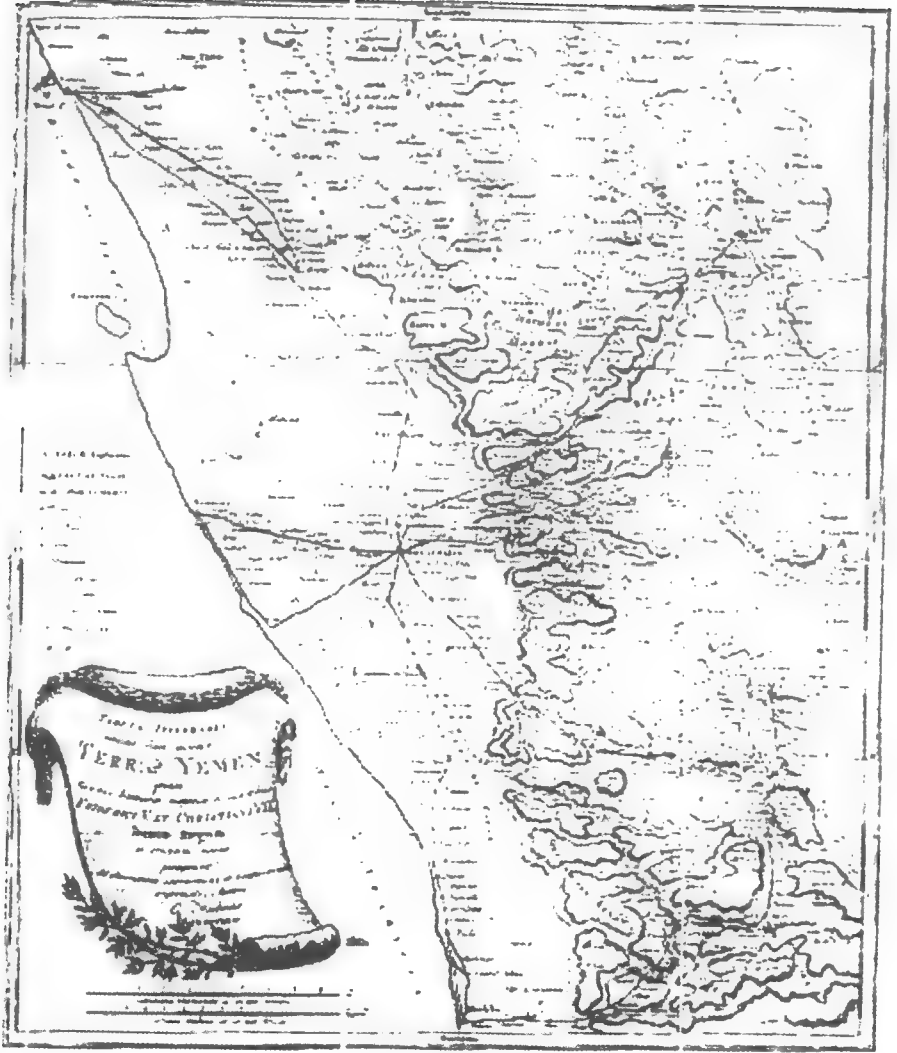
الصورة رقم ٦
كارستان نيبور



الصورة رقم ٧
المخطط الذى رسمه بورنفييد لتلال البن فى اليمن (١٧٦٣)



الصورة رقم ٨
المخطط الذي رسمه نييور لصنعاء (١٧٦٣)



الصورة رقم ٩
الخريطة التي رسمها نيبور لليمن (١٧٦٣)



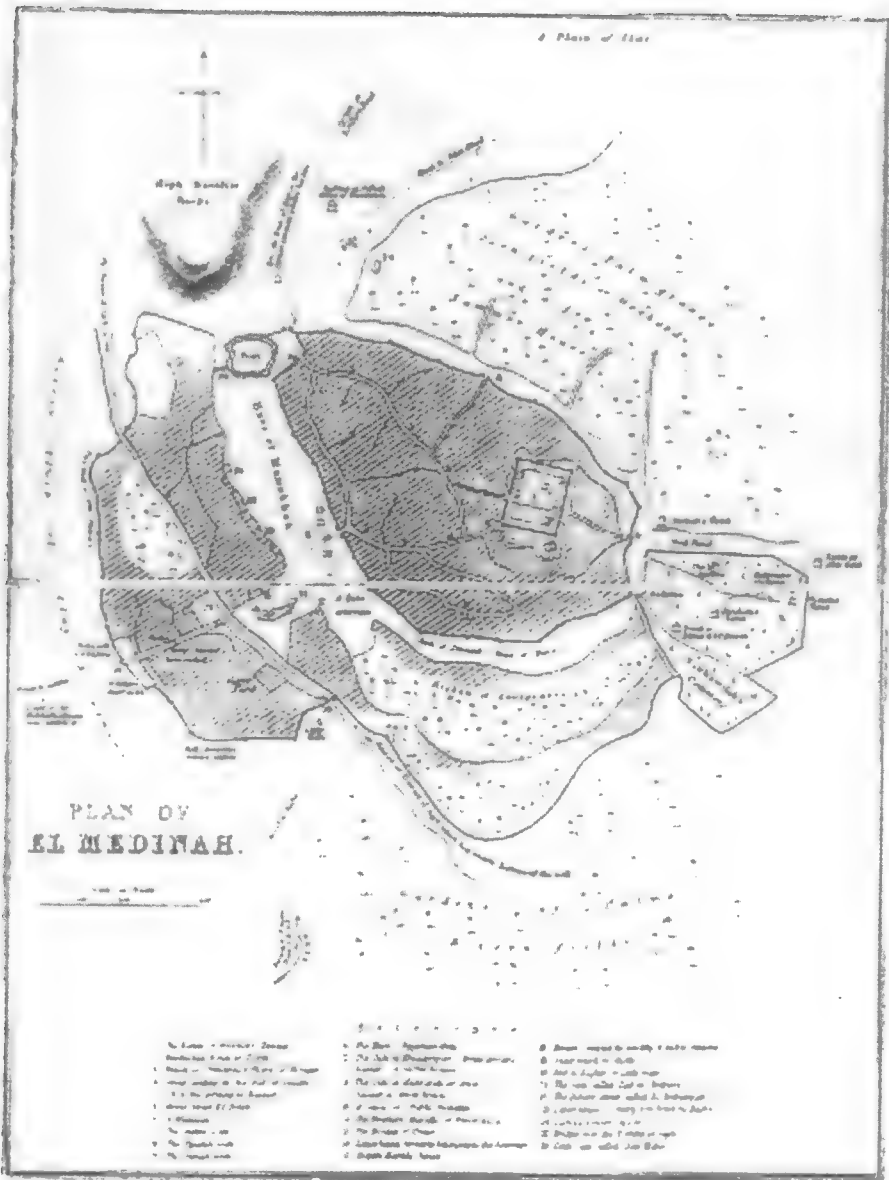
الصورة رقم ١٠
مكة : حجاج يؤدون الصلاة فى رحاب الحرم



الصورة رقم ١١
حجاج مكة



الصورة رقم ١٢
حجاج مكة عند قبر سنتا ميمونة



الصورة رقم ١٣
المخطط الذي رسمه بيرتون للمدينة المنورة (١٨٥٤)



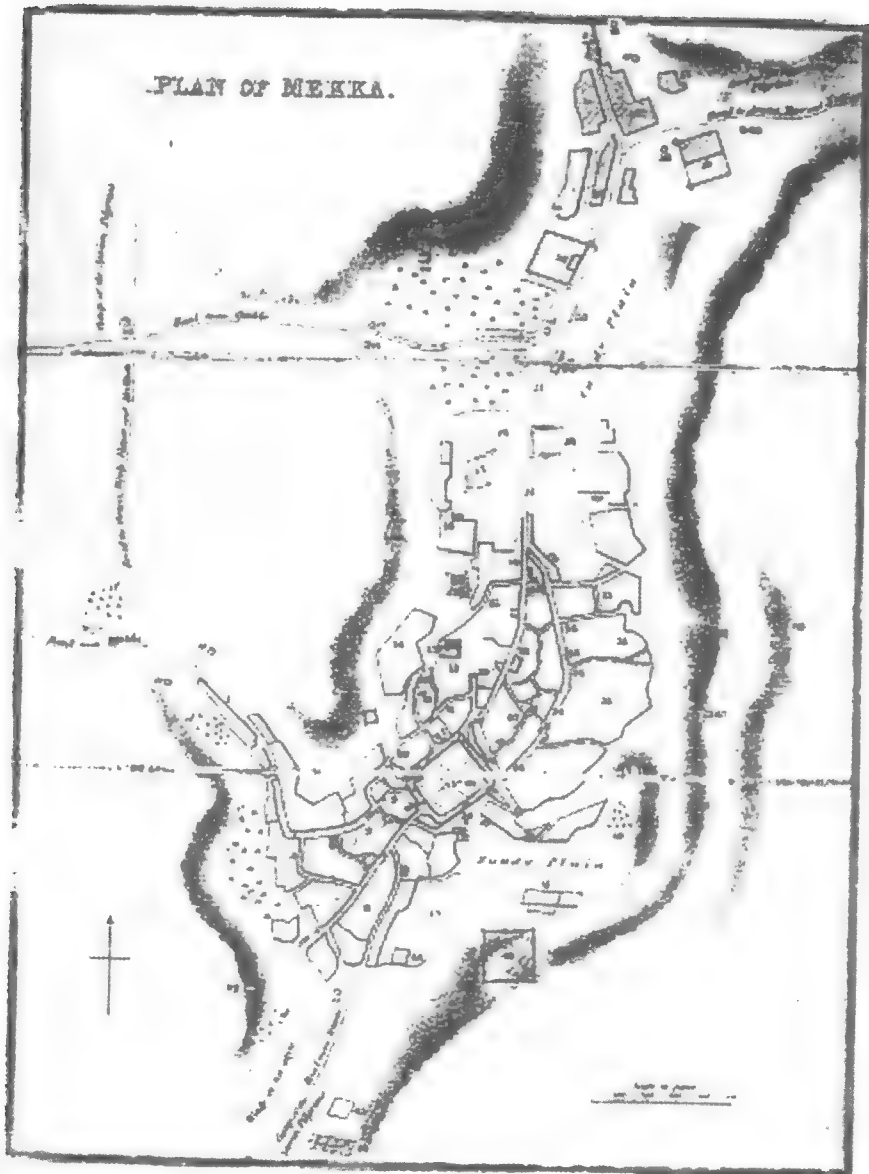
الصورة رقم ١٤
الكعبة : في مكة المكرمة



الصورة رقم ١٥
أولريش جاسبار سيتزن



الصورة رقم ١٦
جوهان لودفيج برنخاردت



الصورة رقم ١٧
المخطط الذي رسمه بركخاردت لكه (١٨١٤)




الصورة رقم ١٨
حجاج مكة في مخيم المدينة



الصورة رقم ١٩
مسجد قبر النبي (صلى الله عليه وسلم) فى المدينة المنورة

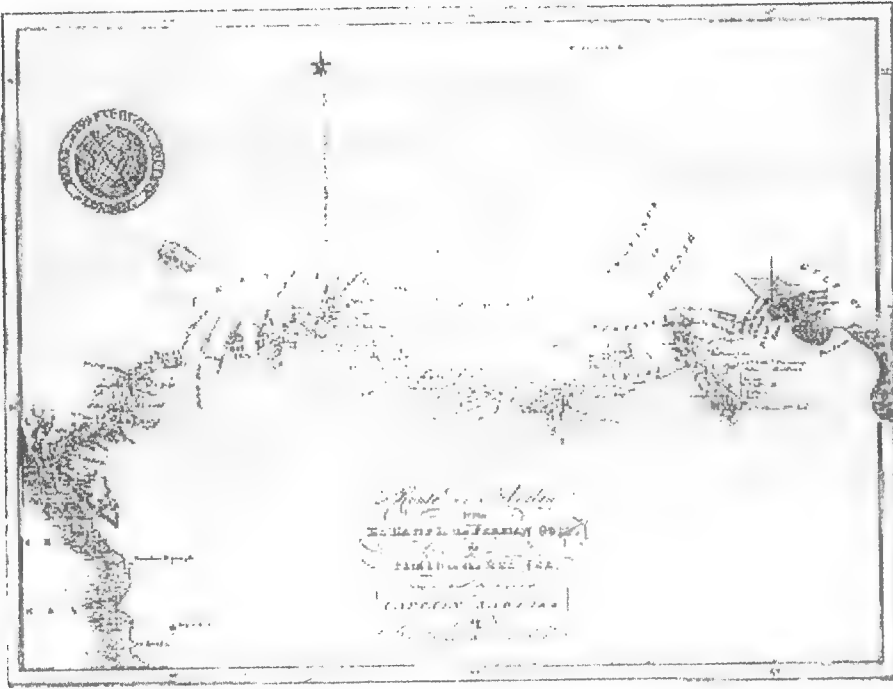


الصورة رقم ٢٠
الأمير الوهابي عبد الله بن سعود

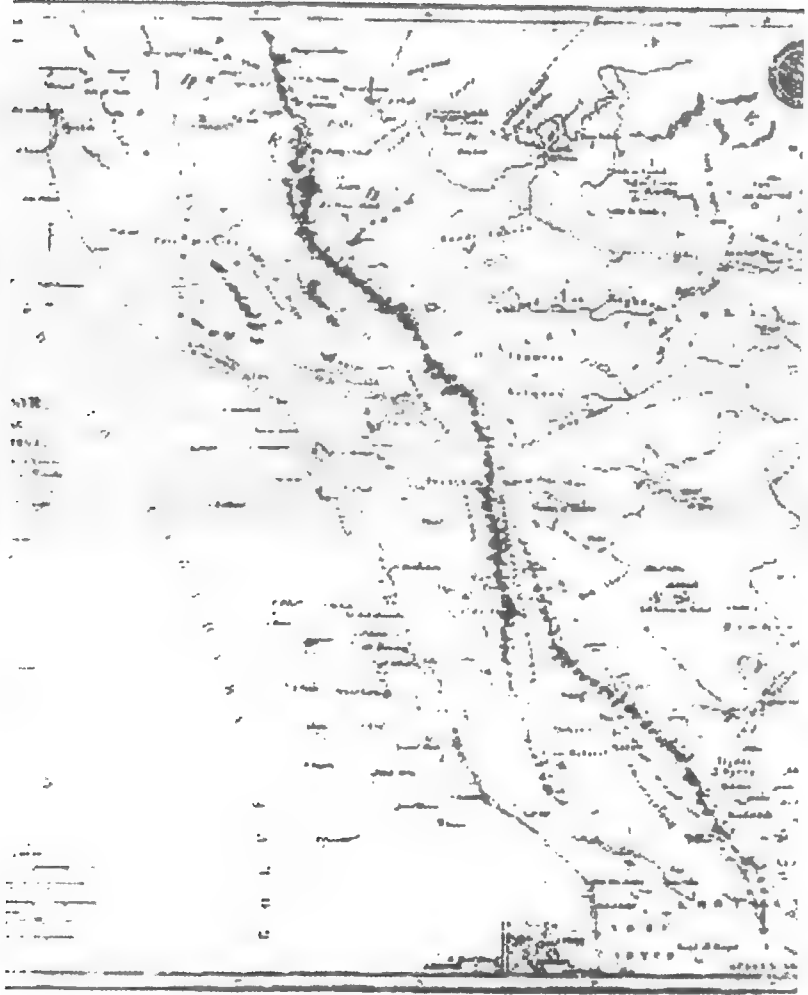


الصورة رقم ٢١

المدينة المنورة : مخطط رسمه أحد المواطنين ونشره بيرتون



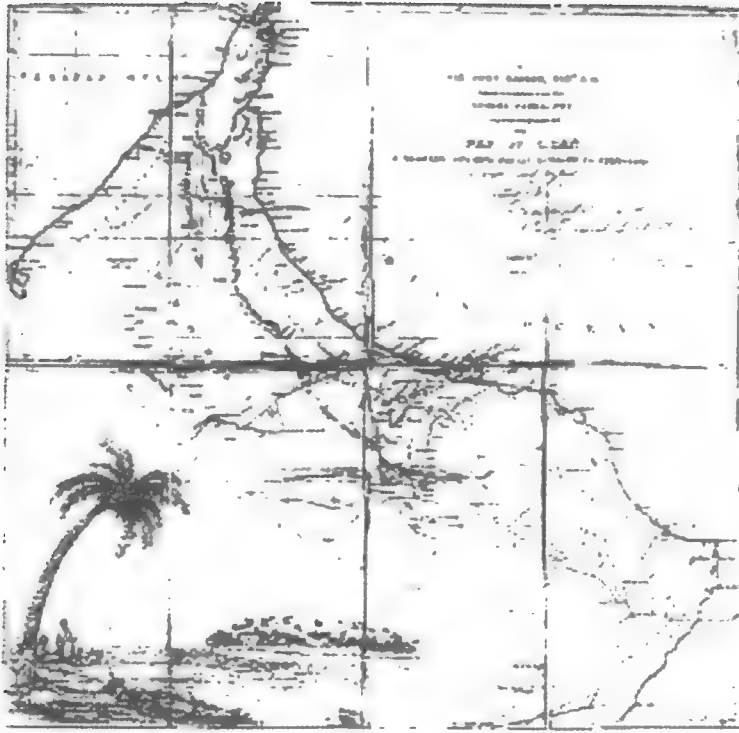
الصورة رقم ٢٢
الطريق الذي سلكه سادليير



الصورة رقم ٢٣
الخريطة التي رسمها جومار لعسير وجنوب الحجاز (١٨٣٩)



الصورة رقم ٢٤
المخطط الذي رسمه سترويز لسقط في العام (١٦٥٥ تقريبا)



الصورة رقم ٢٥
الخريطة التي رسمها وليستد لعمان (١٨٣٨)

ገጽ ፳፻፲፱ ጽሑፍ ፳፻፲፱ ገጽ ፳፻፲፱ ጽሑፍ ፳፻፲፱

ገጽ ፳፻፲፱ ጽሑፍ ፳፻፲፱



N° 2. - Expression de l'oppression ou de la peur
due à la violence masculine



N° 3. - Kunt ou a result of a bird's nest
on the ground or the hill

ገጽ ፳፻፲፱ ጽሑፍ ፳፻፲፱

ገጽ ፳፻፲፱ ጽሑፍ ፳፻፲፱

ገጽ ፳፻፲፱ ጽሑፍ ፳፻፲፱

ገጽ ፳፻፲፱ ጽሑፍ ፳፻፲፱

ገጽ ፳፻፲፱ ጽሑፍ ፳፻፲፱

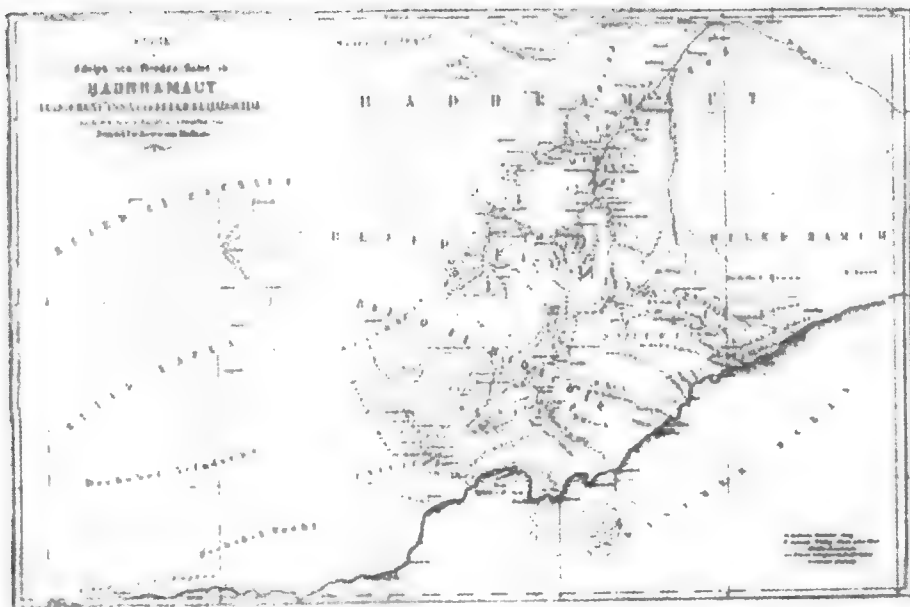
N° 4. - Found near the long inscription, but down on the ground

ገጽ ፳፻፲፱ ጽሑፍ ፳፻፲፱ ገጽ ፳፻፲፱ ጽሑፍ ፳፻፲፱

ገጽ ፳፻፲፱ ጽሑፍ ፳፻፲፱ ገጽ ፳፻፲፱ ጽሑፍ ፳፻፲፱

ገጽ ፳፻፲፱ ጽሑፍ ፳፻፲፱

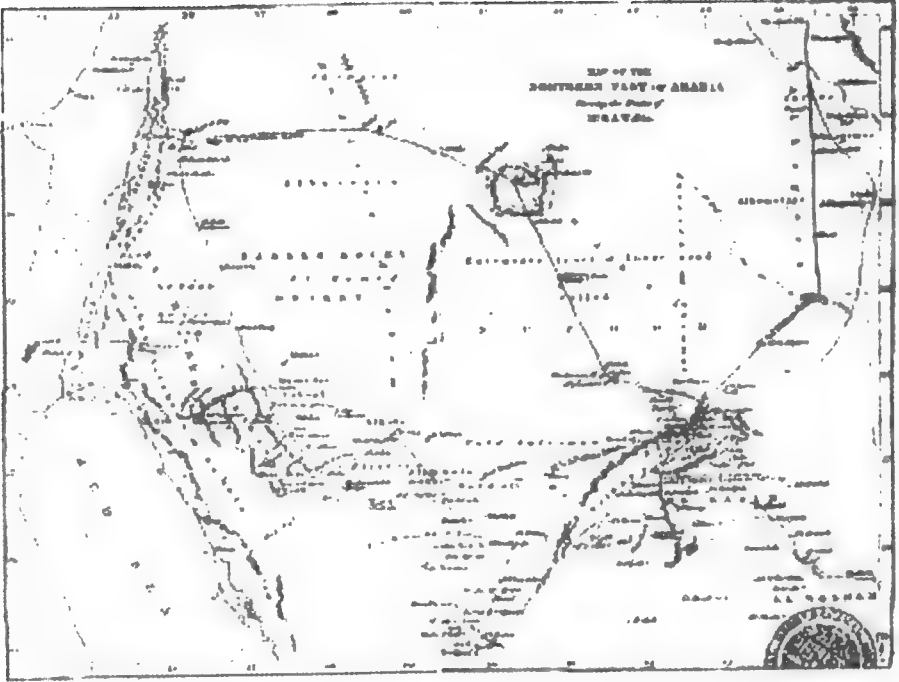
الصورة رقم ٢٦
أول النقوش الحميرية التي جرى نشرها



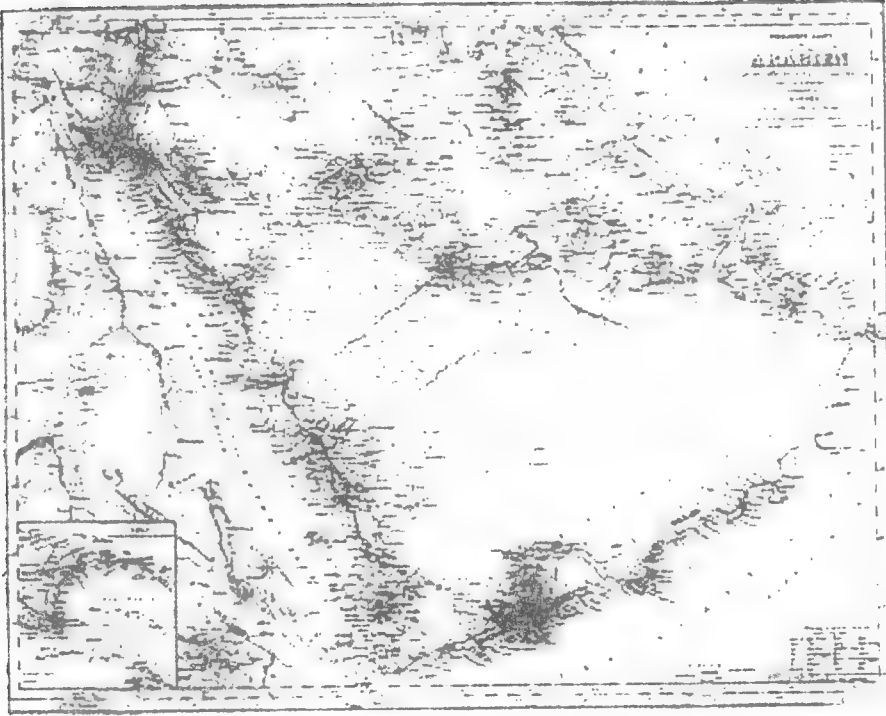
الصورة رقم ٢٧
الخريطة التي رسمها فون مالتزان للمسارات التي سلكها فون فيرد




الصورة رقم ٢٨
جورج أو جستون والين
(صورة ملتقطة من صورة له في جامعة هيلستجفوس)



الصورة رقم ٢٩
مسارات والين



الصورة رقم ٢٠
الخريطة التي رسمها ريتز للجزيرة العربية




الصورة رقم ٣١
ريتشارد بيرتون



الصورة رقم ٢٢
سى سنوك هيرجورنجى



الصورة رقم ٢٣
مكة : صورة مأخوذة عن سنوك هيرجورنجرى



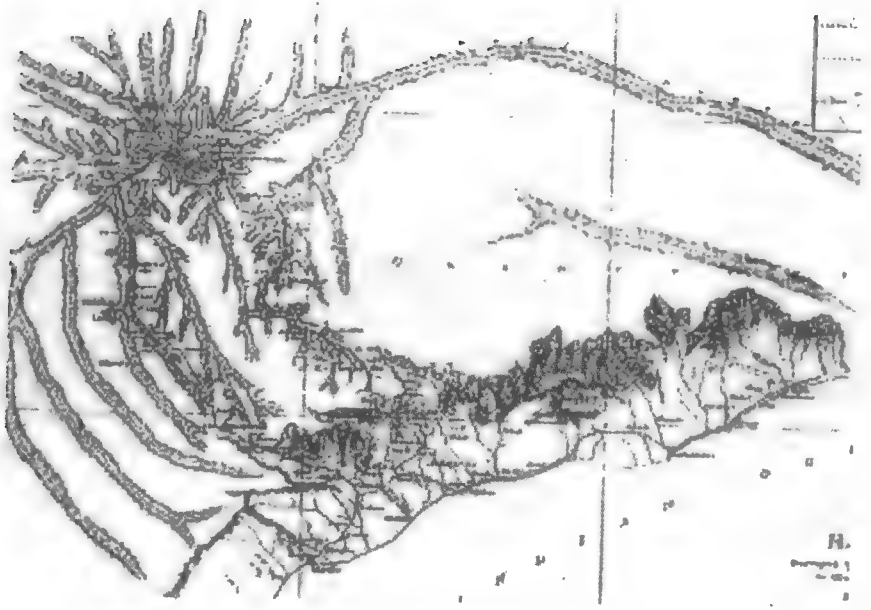
الصورة رقم ٢٤
منازل في صنعاء



الصورة رقم ٢٥
مخطط مانزوني لمدينة صنعاء



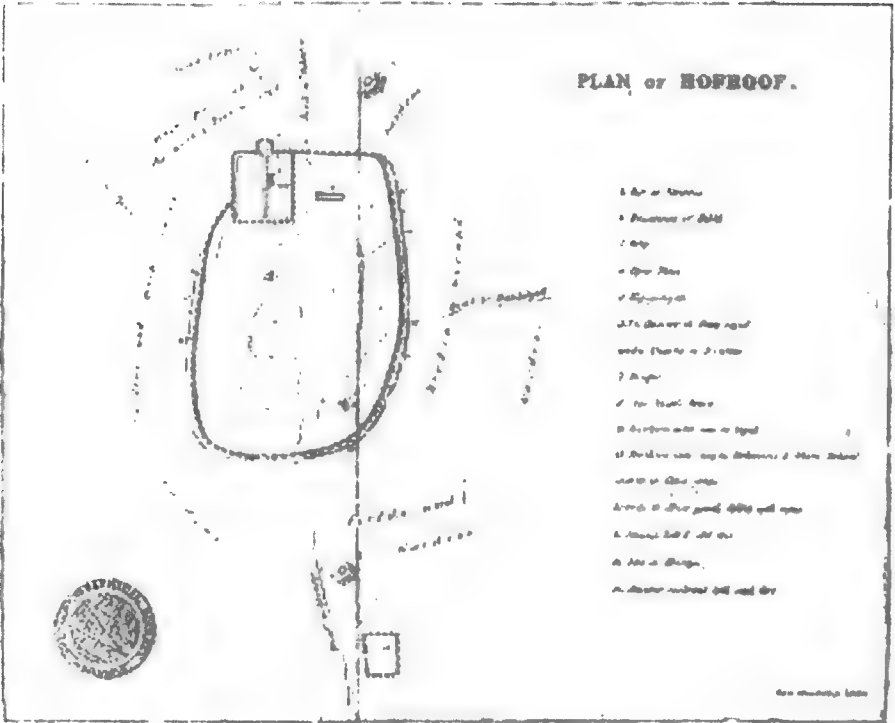
الصورة رقم ٣٦
جوزيف هاليفى



الصورة رقم ٣٧
استطلاع الإمام الشريف لحضرموت (١٨٩٢)



الصورة رقم ٢٨
مسقط



الصورة رقم ٣٩
المخطط الذي أعده بالجريف الهفوف (١٨٦٢)



الصورة رقم ٤٠
ويليام جيفورد بالجريف



الصورة رقم ٤١
ولفريد كاون بلنت



الصورة رقم ٤٢
السيدة أن بلنت



الصورة رقم ٤٣
شارل هوير




الصورة رقم ٤٤
جوليس يونج



الصورة رقم ٤٥
شارلز مونتاجو دوتى



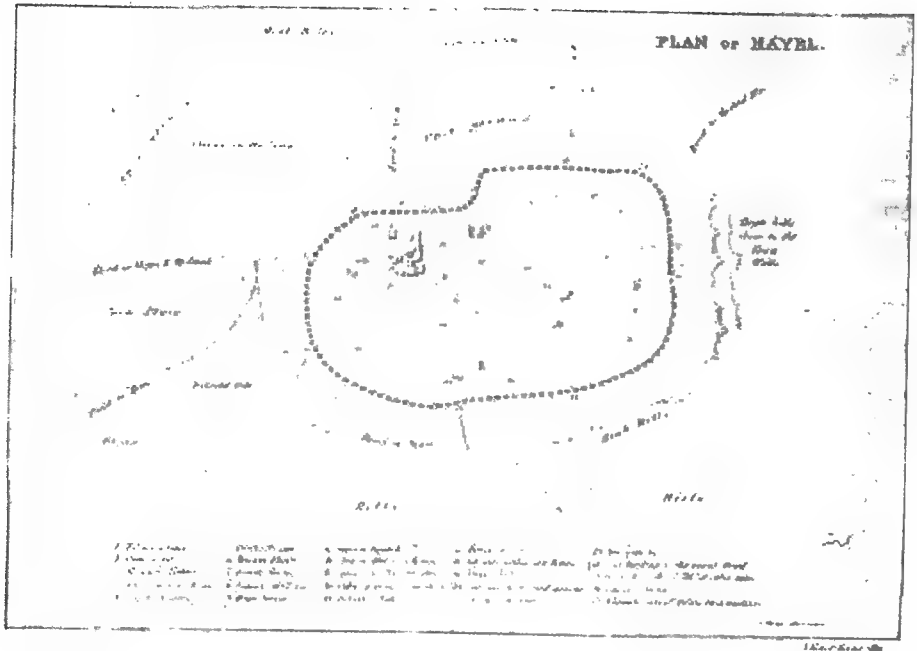
الصورة رقم ٤٦
مخطط رسمه دوتى لواجهة من واجهات القبور فى الحجر



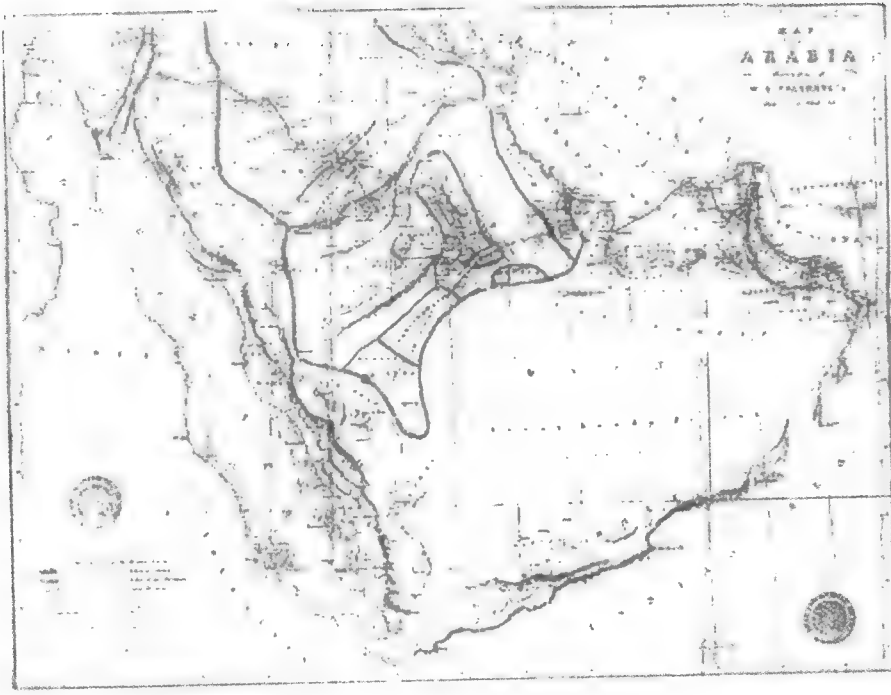
الصورة رقم ٤٧
حجر تيماء



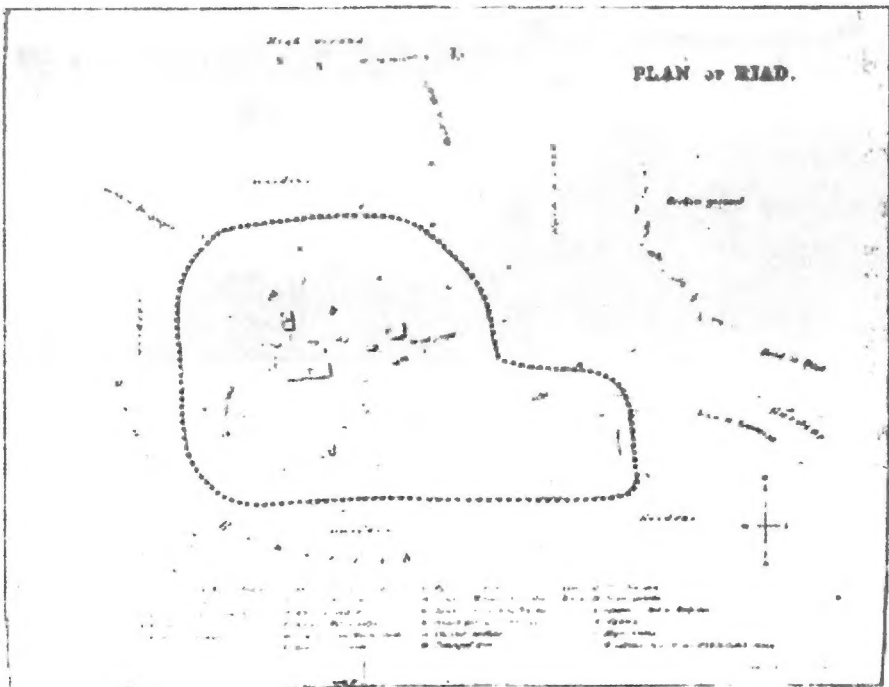
الصورة رقم ٤٨
المخطط الذي رسمه نوتى لبلدة خيبر




الصورة رقم ٤٩
المخطط الذي رسمه بالجريف لحائل (١٨٦٢)



الصورة رقم ٥٠
الخريطة التي رسمها بالجريف للجزيرة العربية



الصورة رقم ٥١
الخريطة التي رسمها بالجريف للرياض



الصورة رقم ٥٢
جدة

المترجم فى سطور

صبرى محمد حسن

أستاذ اللغويات غير المتفرغ ، له أكثر من عشرين بحثاً ومقالاً نشرت فى المجلات
والصحف العربية المحلية والىوية منها :

له مقالات وأبحاث نشرت بمجلات الفيصل - الرياض - المملكة العربية السعودية ،
ومجلة كلية الملك عبد العزيز الحربية - الرياض - المملكة العربية السعودية ، والمجلة
النميرية - الرياض - المملكة العربية السعودية ، ومجلة الهلال - القاهرة - جمهورية
مصر العربية .

وله كتب مترجمة إلى العربية منها :

(أ) كتب نشرتها دور نشر عربية .

١ - التفكيكية : النظرية والممارسة ، تأليف : كرسيتوفر نوريس ، دار المريخ ،
الرياض ، المملكة العربية السعودية .

٢ - الشاعر والشكل ، تأليف : جيسون جيروم - دار المريخ .

٣ - الإستراتيجية العربية والإسرائيلية وجهاً لوجه - دار المريخ .

٤ - الأطفال والمخدرات ، دار المريخ .

(ب) كتب نشرتها دار آفاق الإبداع العالمية للنشر ، الرياض ، المملكة العربية
السعودية .

١ - المعطف المشاكس

٢ - عمل الفريق الفعال .

الإشراف اللغوي : حسام عبد العزيز

الإشراف الفني : حسن كامل